

QUYẾT ĐỊNH

Về việc bổ sung Quy hoạch phân vùng thăm dò, khai thác, chế biến và sử dụng quặng thiếc, vonfram và antimon giai đoạn 2007-2015, có xét đến năm 2025

BỘ TRƯỞNG BỘ CÔNG THƯƠNG

Căn cứ Luật Khoáng sản số 60/2010/QH12 ngày 17 tháng 11 năm 2010;

Căn cứ Nghị định số 189/2007/NĐ-CP ngày 27 tháng 12 năm 2007 của Chính phủ quy định chức năng, nhiệm vụ, quyền hạn và cơ cấu tổ chức của Bộ Công Thương và Nghị định số 44/2011/NĐ-CP ngày 14 tháng 6 năm 2011 của Chính phủ về việc sửa đổi, bổ sung Điều 3 Nghị định số 189/2007/NĐ-CP;

Căn cứ Quyết định số 05/2008/QĐ-BCT ngày 04 tháng 3 năm 2008 của Bộ trưởng Bộ Công Thương về việc phê duyệt Quy hoạch phân vùng thăm dò, khai thác, chế biến và sử dụng quặng thiếc, vonfram và antimon giai đoạn 2007-2015, có xét đến năm 2025;

Căn cứ Quyết định số 792/QĐ-HĐTLKS ngày 25 tháng 3 năm 2011 của Hội đồng Đánh giá trữ lượng Khoáng sản;

Căn cứ đề nghị của Công ty cổ phần Đầu tư Xây dựng Trường Sơn tại công văn số 147/CV-TS ngày 08 tháng 6 năm 2012;

Xét đề nghị của Vụ trưởng Vụ Công nghiệp nặng,

QUYẾT ĐỊNH:

Điều 1. Bổ sung điểm mỏ thiếc khu vực thung Pu Bò, xã Châu Tiên, huyện Quỳnh Hợp, tỉnh Nghệ An với công suất khai thác 70.000 tấn quặng thiếc nguyên khai/năm, công suất tuyển 315 tấn tinh quặng/năm, hàm lượng Sn 35% vào Phụ lục A2-Các dự án khai tuyển quặng thiếc phục vụ luyện thiếc thời gian 2007-2025 tại Quyết định số 05/2008/QĐ-BCT ngày 04 tháng 3 năm 2008 của Bộ trưởng Bộ Công Thương phê duyệt Quy hoạch phân vùng thăm dò, khai thác, chế biến và sử dụng quặng thiếc, vonfram và antimon giai đoạn 2007-2015, có xét đến năm 2025.

Diện tích và tọa độ góc điểm mỏ nêu trên tại phụ lục kèm theo Quyết định này.



Điều 2. Quyết định này bổ sung cho Quyết định số 05/2008/QĐ-BCT ngày 04 tháng 3 năm 2008. Các nội dung khác của Quyết định số 05/2008/QĐ-BCT ngày 04 tháng 3 năm 2008 giữ nguyên, không thay đổi.


Điều 3. Quyết định này có hiệu lực kể từ ngày ký.

Điều 4. Các Bộ trưởng, Thủ trưởng cơ quan ngang Bộ, cơ quan thuộc Chính phủ, Chủ tịch Ủy ban nhân dân tỉnh Nghệ An chịu trách nhiệm thi hành Quyết định này./.

Nơi nhận:

- Thủ tướng, các Phó Thủ tướng Chính phủ (đề b/c);
- Các Bộ, cơ quan ngang Bộ, cơ quan thuộc Chính phủ;
- UBND tỉnh Nghệ An;
- Website Bộ Công Thương;
- Lưu: VT, KH, PC, CNNg.


KÝ BỘ TRƯỞNG
THỦ TRƯỞNG

Lê Dương Quang



PHỤ LỤC
Diện tích, tọa độ góc khu vực mỏ thiếc thung Pu Bò, xã Châu Tiến, huyện
Quỳ Hợp, tỉnh Nghệ An

(Kèm theo Quyết định số 3509/QĐ-BCT ngày 25 tháng 6 năm 2012 của Bộ trưởng Bộ Công Thương)

Điểm mỏ, diện tích	Điểm góc	Tọa độ VN2000	
		Kinh tuyến trục 105 ⁰ múi chiếu 6 ⁰	
		X (m)	Y (m)
Khu vực mỏ thiếc thung Pu Bò, xã Châu Tiến, huyện Quỳ Hợp, tỉnh Nghệ An, với tổng diện tích 59,36 ha	1	2147 010	514 635
	2	2147 010	514 916
	3	2147 420	514 916
	4	2147 400	515 632
	5	2147 161	515 939
	6	2146 886	515 823
	7	2146 754	514 637