

QUYẾT ĐỊNH
Về việc phê duyệt Kế hoạch sử dụng đất năm 2017
của huyện Bình Sơn

ỦY BAN NHÂN DÂN TỈNH QUẢNG NGÃI

Căn cứ Luật Tổ chức chính quyền địa phương ngày 19/6/2015;

Căn cứ Luật Đất đai ngày 29/11/2013;

Căn cứ Nghị định số 43/2014/NĐ-CP ngày 15/5/2014 của Chính phủ quy định chi tiết thi hành một số điều của Luật Đất đai;

Căn cứ Thông tư số 29/2014/TT-BTNMT ngày 02/6/2014 của Bộ trưởng Bộ Tài nguyên và Môi trường quy định chi tiết về việc lập, điều chỉnh quy hoạch, kế hoạch sử dụng đất;

Căn cứ Nghị quyết số 75/NQ-CP ngày 13/6/2013 của Chính phủ về Quy hoạch sử dụng đất đến năm 2020 và kế hoạch sử dụng đất 5 năm kỳ đầu (2011-2015) tỉnh Quảng Ngãi;

Căn cứ Nghị quyết số 40/2016/NQ-HĐND ngày 14/12/2016 của Hội đồng nhân dân tỉnh về việc thông qua danh mục công trình, dự án phải thu hồi đất và chuyển mục đích sử dụng đất lúa, đất rừng phòng hộ sang đất phi nông nghiệp năm 2017 trên địa bàn tỉnh Quảng Ngãi;

Căn cứ Quyết định số 56/QĐ-UBND ngày 28/02/2014 của UBND tỉnh Quảng Ngãi về việc phê duyệt quy hoạch sử dụng đất đến năm 2020, kế hoạch sử dụng đất 5 năm kỳ đầu (2011-2015) huyện Bình Sơn; Quyết định số 913/QĐ-UBND ngày 26/6/2014 của UBND tỉnh Quảng Ngãi về việc phê duyệt quy hoạch sử dụng đất đến năm 2020, kế hoạch sử dụng đất 5 năm kỳ đầu (2011-2015) Khu kinh tế Dung Quất (09 xã thuộc KKT hiện hữu);

Xét đề nghị của UBND huyện Bình Sơn tại Tờ trình số 02/TTr-UBND ngày 06/01/2016 về việc đề nghị phê duyệt Kế hoạch sử dụng đất năm 2017 của huyện Bình Sơn và Giám đốc Sở Tài nguyên và Môi trường tại Tờ trình số 181/TTr-STNMT ngày 12/01/2017 về việc phê duyệt Kế hoạch sử dụng đất năm 2017 của huyện Bình Sơn,

QUYẾT ĐỊNH:

Điều 1. Phê duyệt Kế hoạch sử dụng đất năm 2017 của huyện Bình Sơn, với các nội dung sau:

1. Phân bổ diện tích các loại đất trong năm kế hoạch (*chi tiết Biểu 01 kèm theo*).

2. Kế hoạch thu hồi đất năm 2017 (*chi tiết Biểu 02 kèm theo*).

3. Kế hoạch chuyển mục đích sử dụng đất năm 2017 (*chi tiết Biểu 03 kèm theo*).

4. Kế hoạch đưa đất chưa sử dụng vào sử dụng năm 2017 (*chi tiết Biểu 04 kèm theo*).

5. Danh mục các công trình, dự án phải thu hồi đất và chuyển mục đích sử dụng đất lúa, đất rừng phòng hộ sang đất phi nông nghiệp.

a) Tổng danh mục các công trình dự án thực hiện trong năm kế hoạch sử dụng đất 2017 là 144 công trình, dự án với tổng diện tích 2.089,11 ha. Trong đó:

- Danh mục công trình, dự án phải thu hồi đất năm 2015 chuyển sang năm 2016 nay chuyển tiếp sang năm 2017 là 15 công trình với tổng diện tích 136,88 ha.

(Có phụ biểu 01 kèm theo)

- Danh mục công trình, dự án phải thu hồi đất năm 2016 chuyển sang năm 2017 là 43 công trình với tổng diện tích 357,60 ha.

(Có phụ biểu 02 kèm theo)

- Danh mục công trình, dự án phải thu hồi đất năm 2017 là 49 công trình với tổng diện tích 386,10 ha.

(Có phụ biểu 03 kèm theo)

- Danh mục công trình, dự án không thuộc quy định tại Khoản 3 Điều 62 của Luật Đất đai năm 2013 (Thuộc thẩm quyền của UBND tỉnh Quảng Ngãi) năm 2017 gồm có: 37 công trình, dự án với tổng diện tích là 1.208,53 ha.

(Có phụ biểu 09 kèm theo)

b) Danh mục công trình, dự án chuyển mục đích sử dụng đất lúa, đất rừng phòng hộ sang đất phi nông nghiệp của huyện Bình Sơn năm 2017 (Quy định tại Khoản 1 Điều 58 của Luật đất đai năm 2013) gồm có: 62 công trình, dự án với tổng diện tích: 105,37 ha; trong đó:

- Danh mục công trình, dự án chuyển mục đích sử dụng đất lúa, đất rừng phòng hộ sang đất phi nông nghiệp năm 2015 chuyển sang 2016 nay chuyển tiếp sang năm 2017 là 10 công trình với tổng diện tích 21,10 ha.

(Có phụ biểu 04 kèm theo)

- Danh mục công trình, dự án chuyển mục đích sử dụng đất lúa, đất rừng phòng hộ sang đất phi nông nghiệp năm 2016 chuyển sang 2017 là 20 công trình với tổng diện tích 36,29 ha.

(Có phụ biểu 05 kèm theo)

- Danh mục công trình, dự án chuyên mục đích sử dụng đất lúa, đất rừng phòng hộ sang đất phi nông nghiệp năm 2017 là 32 công trình với tổng diện tích 47,97 ha.

(Có phụ biểu 06 kèm theo)

6. Danh mục loại bỏ các công trình, dự án không thực hiện.

a) Danh mục loại bỏ các công trình, dự án năm 2016 không tiếp tục thực hiện trong năm 2017.

Có 13 công trình, dự án, với diện tích là 102,89 ha. Trong đó: Có 4 công trình, dự án phải thu hồi đất theo quy định tại Khoản 3 Điều 62 Luật Đất đai và 9 công trình, dự án không thuộc quy định tại Khoản 3 Điều 62 Luật Đất đai

(Có phụ biểu 07 và phụ biểu 10 kèm theo)

b) Danh mục loại bỏ các công trình, dự án chuyên mục đích sử dụng đất lúa, đất rừng phòng hộ sang đất phi nông nghiệp.

Có 01 công trình, dự án chuyên mục đích sử dụng đất lúa, đất rừng phòng hộ sang đất phi nông nghiệp của năm 2016 không tiếp tục thực hiện trong năm 2017 với diện tích chuyển mục đích sử dụng đất là 0,36 ha.

(Có phụ biểu 08 kèm theo)

7. Danh mục công trình, dự án tổ chức đấu giá quyền sử dụng đất năm 2016.

Trong năm 2017, UBND huyện Bình Sơn đăng ký tổ chức đấu giá quyền sử dụng đất với tổng 02 công trình, dự án *(Có Phụ biểu 11 kèm theo)*.

Điều 2. Căn cứ vào Điều 1 của Quyết định này, UBND huyện Bình Sơn có trách nhiệm:

1. Công bố công khai kế hoạch sử dụng đất và công bố hủy bỏ các công trình, dự án không triển khai thực hiện trong năm kế hoạch theo đúng quy định của pháp luật về đất đai.

2. Thực hiện thu hồi đất, giao đất, cho thuê đất, chuyển mục đích sử dụng đất và tổ chức đấu giá quyền sử dụng đất theo đúng kế hoạch sử dụng đất được duyệt.

3. Chuyển mục đích sử dụng đất của hộ gia đình, cá nhân: Phù hợp với quy hoạch sử dụng đất đã được cơ quan nhà nước có thẩm quyền duyệt.

4. Đối với các dự án có sử dụng đất trồng lúa nằm trong quy hoạch đất lúa, UBND huyện Bình Sơn chủ động phối hợp với chủ đầu tư, Sở Nông nghiệp và Phát triển nông thôn thống nhất biện pháp bổ sung diện tích đất lúa đã chuyển sang đất phi nông nghiệp hoặc tăng hiệu quả sử dụng đất lúa theo quy định tại Điều 134 Luật Đất đai.

5. Tổ chức kiểm tra thường xuyên việc thực hiện kế hoạch sử dụng đất; trường hợp có phát sinh mới công trình, dự án trong năm kế hoạch sử dụng

đất đề xuất UBND tỉnh (thông qua Sở Tài nguyên và Môi trường) để được điều chỉnh, bổ sung Kế hoạch sử dụng đất theo quy định.

Điều 3. Chánh Văn phòng UBND tỉnh, Giám đốc các Sở: Tài nguyên và Môi trường, Xây dựng, Nông nghiệp và Phát triển nông thôn, Kế hoạch và Đầu tư; Thủ trưởng các cơ quan liên quan; Chủ tịch UBND huyện Bình Sơn chịu trách nhiệm thi hành Quyết định này./.

Nơi nhận:

- Như Điều 3;
- TT Tỉnh ủy (b/cáo), TT HĐND tỉnh;
- CT, PCT UBND tỉnh;
- VPUB: PCVP(NL), các Phòng nghiên cứu, CB-TH;
- Lưu: VT, NN-TNak50.



Đặng Văn Minh



KẾ HOẠCH CHUYỂN MỤC ĐÍCH SỬ DỤNG ĐẤT NĂM 2017 CỦA HUYỆN BÌNH SƠN
(Kèm theo Quyết định số 43/QĐ-UBND ngày 14/01/2017 của UBND tỉnh Quảng Ngãi)

Đơn vị tính: ha

TT	Chỉ tiêu sử dụng đất		Diện tích phân theo đơn vị hành chính																											
			T. Châu Ô	Bình An	Bình Khương	Bình Nguyên	Bình Châu	Bình Tân	Bình Mỹ	Bình Hiệp	Bình Chương	Bình Long	Bình Minh	Bình Trung	Bình Thời	Bình Thanh Đông	Bình Thanh Tây	Bình Dương	Bình Hòa	Bình Phú	Bình Phước	Bình Chánh	Bình Thanh	Bình Đông	Bình Tr	Bình Hải	Bình Thuận			
(1)	(2)	(3)	(4)	(5)	(6)	(7)	(8)	(9)	(10)	(11)	(12)	(13)	(14)	(15)	(16)	(17)	(18)	(19)	(20)	(21)	(22)	(23)	(24)	(25)	(26)	(27)	(28)	(29)		
	Tổng diện tích chuyển mục đích		970,76	48,88	0,40	5,18	31,63	1,48	4,71	1,81	52,57	3,35	30,13	3,85	16,02	3,49	16,33	4,81	1,02	14,13	17,78	96,36	54,84	203,91	123,75	151,67	24,00	58,67		
1	Đất nông nghiệp chuyển sang phi nông nghiệp	NNP/PNN	954,49	48,88	0,40	5,18	31,56	1,48	4,71	1,81	52,57	3,35	30,13	3,85	16,02	3,44	16,33	4,81	1,02	14,13	17,78	96,36	54,84	203,91	111,30	148,09	23,88	58,67		
1.1	Đất trồng lúa	LUA/PNN	174,89	4,35		1,34	18,80	0,26	1,78	1,00	6,88	0,14	7,01	0,88	8,28	2,09		0,05	0,20	1,00	1,11	12,18	22,71	3,28	11,01	58,77	3,28	8,49		
	<i>Trong đó: Đất chuyên trồng lúa nước</i>	LUC/PNN	161,66	4,35		1,34	18,80	0,26	0,83	1,00	6,88	0,14	7,01	0,88	8,28	2,09		0,05	0,20	0,90	0,05	9,51	22,71	3,15	11,01	58,43	0,92	2,87		
1.2	Đất trồng cây hàng năm khác	HNK/PNN	240,33	42,02	0,30	2,69	7,08	0,56	1,62	0,66	6,10	3,01	3,92	2,46	6,62	1,16	0,14	1,36	0,49	7,24	0,63	15,52	15,26	81,87	6,77	15,67	12,86	4,32		
1.3	Đất trồng cây lâu năm	CLN/PNN	320,15	2,51	0,05	0,60	5,62	0,17	0,84	0,10	0,65	0,15	4,35	0,18	0,77	0,15	0,10	3,35	0,28	5,04	2,08	49,86	15,81	113,90	18,04	73,60	7,69	14,26		
1.4	Đất rừng phòng hộ	RPH/PNN	31,58																									31,58		
1.5	Đất rừng đặc dụng	RDD/PNN																												
1.6	Đất rừng sản xuất	RSX/PNN	158,03		0,05	0,55	0,05	0,49	0,47	0,05	38,94	0,05	14,85	0,33	0,35	0,04	16,09	0,05	0,05	0,85	13,96	18,74	0,06		51,91	0,05	0,05			
1.7	Đất nuôi trồng thủy sản	NTS/PNN	29,51																		0,06	1,00	4,86	23,57					0,02	
1.8	Đất làm muối	LMU/PNN																												
1.9	Đất nông nghiệp khác	NKH/PNN																												
2	Chuyển đổi cơ cấu sử dụng đất trong nội bộ đất nông nghiệp																													
	<i>Trong đó:</i>																													
2.1	Đất trồng lúa chuyển sang đất trồng cây lâu năm	LUA/CLN																												
2.2	Đất trồng lúa chuyển sang đất trồng rừng	LUA/LNP																												
2.3	Đất trồng lúa chuyển sang đất nuôi trồng thủy sản	LUA/NTS																												
2.4	Đất trồng lúa chuyển sang đất làm muối	LUA/LMU																												
2.5	Đất trồng cây hàng năm khác chuyển sang đất nuôi trồng thủy sản	HNK/NTS																												
2.6	Đất trồng cây hàng năm khác chuyển sang đất làm muối	HNK/LMU																												
2.7	Đất rừng phòng hộ chuyển sang đất nông nghiệp không phải là rừng	RPH/NKR ^(a)																												
2.8	Đất rừng đặc dụng chuyển sang đất nông nghiệp không phải là rừng	RDD/NKR ^(a)																												
2.9	Đất rừng sản xuất chuyển sang đất nông nghiệp không phải là rừng	RSX/NKR ^(a)																												
3	Đất phi nông nghiệp không phải là đất ở chuyển sang đất ở	PKO/OCT	16,27			0,07										0,05									12,45	3,58	0,12			

Ghi chú: - (a) gồm đất sản xuất nông nghiệp, đất nuôi trồng thủy sản, đất làm muối và đất nông nghiệp khác.

- PKO là đất phi nông nghiệp không phải là đất ở.

**DANH MỤC CÔNG TRÌNH, DỰ ÁN PHẢI THU HỒI ĐẤT NĂM 2015 CHUYỂN SANG NĂM 2016,
CHUYỂN TIẾP SANG NĂM 2017 CỦA HUYỆN BÌNH SƠN**



Quyết định số 43 /QĐ-UBND ngày 16/01/2017 của UBND tỉnh Quảng Ngãi

Stt	Tên công trình, dự án	Diện tích QH (ha)	Địa điểm (đến cấp xã)	Vị trí trên bản đồ địa chính (tờ bản đồ số, thửa số) hoặc vị trí trên bản đồ hiện trạng sử dụng đất cấp xã	Chủ trương, quyết định, ghi vốn	Dự kiến kinh phí bồi thường, hỗ trợ, tái định cư					Ghi chú		
						Tổng (triệu đồng)	Trong đó						
							Ngân sách Trung ương	Ngân sách tỉnh	Ngân sách cấp huyện	Ngân sách cấp xã		Vốn khác (Doanh nghiệp, hỗ trợ...)	
(1)	(2)	(3)	(4)	(5)	(6)	(7)=(8)+(9)+(10)+(11)+(12)	(8)	(9)	(10)	(11)	(12)	(13)	
1	Mở rộng Cụm công nghiệp Bình Nguyên (Công trình đã đăng ký bổ sung diện tích trong năm 2016)	3,02	Bình Nguyên	xã Bình Nguyên: Tờ bản đồ số 34, 35, 37, 38	Công văn số 359/UBND-DQ ngày 19/3/2013 của UBND huyện Bình Sơn V/v triển khai thực hiện công tác bồi thường GPMB dự án mở rộng Cụm công nghiệp Bình Nguyên (giai đoạn 1)	3.000			3.000				Công văn số 891/UBND/TNMT ngày 22/04/2016 của UBND huyện Bình Sơn về việc thu hồi đất và phê duyệt phương án bồi thường hỗ trợ và giải phóng mặt bằng (đợt 2) dự án mở rộng cụm công nghiệp Bình Nguyên
2	Mở rộng nhà máy nước thị trấn Châu Ô	0,22	TT Châu Ô	Tờ bản đồ số 27	Công văn số 5421/UBND-NNTN ngày 31/12/2013 của UBND tỉnh về việc giới thiệu địa điểm cho Công ty CP cấp thoát nước và xây dựng Quảng Ngãi để xây dựng mở rộng hệ thống cấp nước thị trấn Châu Ô	200						200	Đã có thông báo thu hồi đất tại Thông báo số 37/TB-UBND ngày 14/02/2015 của UBND huyện Bình Sơn

Stt	Tên công trình, dự án	Diện tích QH (ha)	Địa điểm (đến cấp xã)	Vị trí trên bản đồ địa chính (tờ bản đồ số, thửa số) hoặc vị trí trên bản đồ hiện trạng sử dụng đất cấp xã	Chủ trương, quyết định, ghi vốn	Dự kiến kinh phí bồi thường, hỗ trợ, tái định cư					Ghi chú	
						Tổng (triệu đồng)	Trong đó					
							Ngân sách Trung ương	Ngân sách tỉnh	Ngân sách cấp huyện	Ngân sách cấp xã		Vốn khác (Doanh nghiệp, hỗ trợ...)
3	Tuyến đường Tri Bình - cãng Dung Quất	64,68	xã Bình Chánh, Bình Thạnh, Bình Đông và Bình Thuận	Tờ bản đồ số: 30,31,32,33,34,35,71,25,26,27,28,29 xã Bình Chánh; Tờ bản đồ số: 75,76 xã Bình Thạnh; Tờ bản đồ số: 37,38,39,41,42,43,47,48 xã Bình Đông; Tờ bản đồ số: 64,65 xã Bình Thuận.	Quyết định số 648/QĐ-UBND ngày 29/4/2014 của UBND tỉnh Quảng Ngãi về việc phê duyệt điều chỉnh dự án đầu tư xây dựng đường Tri Bình - cãng Dung Quất.	120.000	120.000					Đang thực hiện công tác thu hồi đất
4	Khu dân cư Hải Nam	4,00	Xã Bình Hải	Tờ bản đồ số 21, 22	Quyết định số 217/QĐ-BQL ngày 05/09/2014 của BQL KKT Dung Quất V/v Giao nhiệm vụ và danh mục chuẩn bị đầu tư năm 2014	3.900		3.900				Đã có thông báo thu hồi đất tại Thông báo số 16-82/TB-UBND ngày 14/02/2015 của UBND huyện Bình Sơn về việc thu hồi đất của tổ chức, hộ gia đình cá nhân để thực hiện dự án KDC Hải Nam. Đã phê duyệt phương án bồi thường nhưng chưa thực hiện thu hồi đất xong do vướng đền bù.
5	Khu tái định cư Bình Long	1,70	xã Bình Long	Tờ bản đồ số 13	Công văn số 1218/BQL-QHXD ngày 11/11/2014 của BQL KKT DQ về việc thỏa thuận vị trí xây dựng khu tái định cư xã Bình Long	1.700		1.700				Đang thực hiện công tác thu hồi đất

Stt	Tên công trình, dự án	Diện tích QH (ha)	Địa điểm (đến cấp xã)	Vị trí trên bản đồ địa chính (tờ bản đồ số, thửa số) hoặc vị trí trên bản đồ hiện trạng sử dụng đất cấp xã	Chủ trương, quyết định, ghi vốn	Dự kiến kinh phí bồi thường, hỗ trợ, tái định cư					Ghi chú	
						Tổng (triệu đồng)	Trong đó					Vốn khác (Doanh nghiệp, hỗ trợ...)
							Ngân sách Trung ương	Ngân sách tỉnh	Ngân sách cấp huyện	Ngân sách cấp xã		
6	Công viên nghĩa trang Sơn Viên Lạc Cảnh (Công ty Cổ phần đầu tư 706)	49,50	Xã Bình Hiệp	Tờ bản đồ số 15, 19, 20	Giấy chứng nhận đầu tư số 65201000120 ngày 29/10/2014 của BQL KKT DQ	30.000					30.000	Công trình đã phê duyệt phương án bồi thường đợt 1 với diện tích 35 ha, đang kiểm kê lập phương án bồi thường đối với diện tích còn lại (đợt 2) với diện tích 14.5 ha.
7	Bổ sung tuyến số 01 và phần ngoài kê thuộc Dự án Kê chống sạt lở kết hợp đường cứu hộ cứu nạn di dân tái định cư, neo đậu tàu thuyền - đập Cà Ninh hạ lưu sông Trà Bồng phục vụ KKT Dung Quất	6,36	Xã Bình Đông	Tờ bản đồ số 42; 49; 56; 57; 61; 67	Quyết định số 1611/QĐ-UBND ngày 30/10/2014 của UBND tỉnh Quảng Ngãi về việc phê duyệt dự án Kê chống sạt lở kết hợp đường cứu hộ cứu nạn hạ lưu sông Trà Bồng.	7.000		7.000				Trung tâm phát triển quỹ đất Dung Quất đang thực hiện thủ tục thu hồi đất với các hộ gia đình, cá nhân
8	Trường tiểu học xã Bình Trị	0,40	Xã Bình Trị	Tờ bản đồ số 27	Quyết định số 261/QĐ-BQL ngày 17/8/2016 của BQL KKT Dung Quất về việc phê duyệt Thiết kế bản vẽ thi công và tổng dự toán các công trình hạ tầng hoàn trả phục vụ dân sinh của hạng mục thành phần Bồi thường, hỗ trợ và giải phóng mặt bằng thuộc Tiểu Dự án Bồi thường, hỗ trợ, tái định cư phục vụ Dự án Nâng cấp, mở rộng Nhà máy lọc dầu Dung Quất.	480					480	BQL Dự án đầu tư xây dựng Dung Quất đang trình phê duyệt phương án đền bù và đã gửi tờ trình cho UBND huyện ban hành thông báo thu hồi đất.


Stt	Tên công trình, dự án	Diện tích QH (ha)	Địa điểm (đến cấp xã)	Vị trí trên bản đồ địa chính (tờ bản đồ số, thửa số) hoặc vị trí trên bản đồ hiện trạng sử dụng đất cấp xã	Chủ trương, quyết định, ghi vốn	Dự kiến kinh phí bồi thường, hỗ trợ, tái định cư					Ghi chú	
						Tổng (triệu đồng)	Trong đó					
							Ngân sách Trung ương	Ngân sách tỉnh	Ngân sách cấp huyện	Ngân sách cấp xã		Vốn khác (Doanh nghiệp, hỗ trợ...)
9	Trường mẫu giáo xã Bình Trị	0,20	Xã Bình Trị	Tờ bản đồ số 27	Quyết định số 261/QĐ-BQL ngày 17/8/2016 của BQL KKT Dung Quát về việc phê duyệt Thiết kế bản vẽ thi công và tổng dự toán các công trình hạ tầng hoàn trả phục vụ dân sinh của hạng mục thành phần Bồi thường, hỗ trợ và giải phóng mặt bằng thuộc Tiểu Dự án Bồi thường, hỗ trợ, tái định cư phục vụ Dự án Nâng cấp, mở rộng Nhà máy lọc dầu Dung Quát.	240					240	BQL Dự án đầu tư xây dựng Dung Quát đang trình phê duyệt phương án đền bù và đã gửi tờ trình cho UBND huyện ban hành thông báo thu hồi đất.
10	Nhà văn hóa thôn Phước Hòa	0,20	Xã Bình Trị	Tờ bản đồ số 27, 38	QĐ số 261/QĐ-BQL ngày 17/8/2016 của BQL KKT Dung Quát về việc phê duyệt Thiết kế bản vẽ thi công và tổng dự toán các công trình hạ tầng hoàn trả phục vụ dân sinh của hạng mục thành phần Bồi thường, hỗ trợ và giải phóng mặt bằng thuộc Tiểu Dự án Bồi thường, hỗ trợ, tái định cư phục vụ Dự án Nâng cấp, mở rộng Nhà máy lọc dầu Dung Quát.	240					240	BQL Dự án đầu tư xây dựng Dung Quát đang trình phê duyệt phương án đền bù và đã gửi tờ trình cho UBND huyện ban hành thông báo thu hồi đất.

Stt	Tên công trình, dự án	Diện tích QH (ha)	Địa điểm (đến cấp xã)	Vị trí trên bản đồ địa chính (tờ bản đồ số, thửa số) hoặc vị trí trên bản đồ hiện trạng sử dụng đất cấp xã	Chủ trương, quyết định, ghi vốn	Dự kiến kinh phí bồi thường, hỗ trợ, tái định cư					Ghi chú	
						Tổng (triệu đồng)	Trong đó					Vốn khác (Doanh nghiệp, hỗ trợ...)
							Ngân sách Trung ương	Ngân sách tỉnh	Ngân sách cấp huyện	Ngân sách cấp xã		
11	Chợ tạm xã Bình Trị	0,20	Xã Bình Trị	Tờ bản đồ số 65, 66	QĐ số 261/QĐ-BQL ngày 17/8/2016 của BQL KKT Dung Quất về việc phê duyệt Thiết kế bản vẽ thi công và tổng dự toán các công trình hạ tầng hoàn trả phục vụ dân sinh của hạng mục thành phần Bồi thường, hỗ trợ và giải phóng mặt bằng thuộc Tiểu Dự án Bồi thường, hỗ trợ, tái định cư phục vụ Dự án Nâng cấp, mở rộng Nhà máy lọc dầu Dung Quất.	240				240	BQL Dự án đầu tư xây dựng Dung Quất đang trình phê duyệt phương án đền bù và đã gửi tờ trình cho UBND huyện ban hành thông báo thu hồi đất.	
12	Đường dân sinh vị trí số 01	0,20	Xã Bình Thuận	Tờ bản đồ số 16	QĐ số 261/QĐ-BQL ngày 17/8/2016 của BQL KKT Dung Quất về việc phê duyệt Thiết kế bản vẽ thi công và tổng dự toán các công trình hạ tầng hoàn trả phục vụ dân sinh của hạng mục thành phần Bồi thường, hỗ trợ và giải phóng mặt bằng thuộc Tiểu Dự án Bồi thường, hỗ trợ, tái định cư phục vụ Dự án Nâng cấp, mở rộng Nhà máy lọc dầu Dung Quất.	240				240	BQL Dự án đầu tư xây dựng Dung Quất đang trình phê duyệt phương án đền bù và đã gửi tờ trình cho UBND huyện ban hành thông báo thu hồi đất.	

Stt	Tên công trình, dự án	Diện tích QH (ha)	Địa điểm (đến cấp xã)	Vị trí trên bản đồ địa chính (tờ bản đồ số, thửa số) hoặc vị trí trên bản đồ hiện trạng sử dụng đất cấp xã	Chủ trương, quyết định, ghi vốn	Dự kiến kinh phí bồi thường, hỗ trợ, tái định cư					Ghi chú	
						Tổng (triệu đồng)	Trong đó					
							Ngân sách Trung ương	Ngân sách tỉnh	Ngân sách cấp huyện	Ngân sách cấp xã		Vốn khác (Doanh nghiệp, hỗ trợ...)
13	Đường dân sinh vị trí số 03	1,50	Xã Bình Trị	Tờ bản đồ số 28, 41,95,98,103	QĐ số 261/QĐ-BQL ngày 17/8/2016 của BQL KKT Dung Quất về việc phê duyệt Thiết kế bản vẽ thi công và tổng dự toán các công trình hạ tầng hoàn trả phục vụ dân sinh của hạng mục thành phần Bồi thường, hỗ trợ và giải phóng mặt bằng thuộc Tiểu Dự án Bồi thường, hỗ trợ, tái định cư phục vụ Dự án Nâng cấp, mở rộng Nhà máy lọc dầu Dung Quất.	1.200					1.200	BQL Dự án đầu tư xây dựng Dung Quất đang trình phê duyệt phương án đền bù và đã gửi tờ trình cho UBND huyện ban hành thông báo thu hồi đất.
14	Đường dân sinh vị trí số 04	3,50	Xã Bình Trị	Tờ bản đồ số 32, 33, 43, 44, 45,55	QĐ số 261/QĐ-BQL ngày 17/8/2016 của BQL KKT Dung Quất về việc phê duyệt Thiết kế bản vẽ thi công và tổng dự toán các công trình hạ tầng hoàn trả phục vụ dân sinh của hạng mục thành phần Bồi thường, hỗ trợ và giải phóng mặt bằng thuộc Tiểu Dự án Bồi thường, hỗ trợ, tái định cư phục vụ Dự án Nâng cấp, mở rộng Nhà máy lọc dầu Dung Quất.	3.600					3.600	BQL Dự án đầu tư xây dựng Dung Quất đang trình phê duyệt phương án đền bù và đã gửi tờ trình cho UBND huyện ban hành thông báo thu hồi đất.

Stt	Tên công trình, dự án	Diện tích QH (ha)	Địa điểm (đến cấp xã)	Vị trí trên bản đồ địa chính (tờ bản đồ số, thửa số) hoặc vị trí trên bản đồ hiện trạng sử dụng đất cấp xã	Chủ trương, quyết định, ghi vốn	Dự kiến kinh phí bồi thường, hỗ trợ, tái định cư					Ghi chú	
						Tổng (triệu đồng)	Trong đó					
							Ngân sách Trung ương	Ngân sách tỉnh	Ngân sách cấp huyện	Ngân sách cấp xã		Vốn khác (Doanh nghiệp, hỗ trợ...)
15	Kênh và công trình trên kênh B7-12; b7-14	1,20	xã Bình Trị	Tờ bản đồ số 28,98,103,41, 45,42,54,55,56,44	<p>QĐ số 261/QĐ-BQL ngày 17/8/2016 của BQL KKT Dung Quất về việc phê duyệt Thiết kế bản vẽ thi công và tổng dự toán các công trình hạ tầng hoàn trả phục vụ dân sinh của hạng mục thành phần Bồi thường, hỗ trợ và giải phóng mặt bằng thuộc Tiểu Dự án Bồi thường, hỗ trợ, tái định cư phục vụ Dự án Nâng cấp, mở rộng Nhà máy lọc dầu Dung Quất.</p>	1.400					1.400	BQL Dự án đầu tư xây dựng Dung Quất đang trình phê duyệt phương án đền bù và đã gửi tờ trình cho UBND huyện ban hành thông báo thu hồi đất.
Tổng cộng		136,88				173440,00	120000,00	12600,00	3000,00		37840,00	

**DANH MỤC CÔNG TRÌNH, DỰ ÁN PHẢI THU HỒI ĐẤT NĂM 2016 CHUYỂN TIẾP SANG NĂM 2017
CỦA HUYỆN BÌNH SON**



(Quyết định số 43/QĐ-UBND ngày 16/01/2017 của UBND tỉnh Quảng Ngãi)

Stt	Tên công trình, dự án	Diện tích QH (ha)	Địa điểm (đến cấp xã)	Vị trí trên bản đồ địa chính (tờ bản đồ số, thửa số) hoặc vị trí trên bản đồ hiện trạng sử dụng đất cấp xã	Chủ trương, quyết định, ghi vốn	Dự kiến kinh phí bồi thường, hỗ trợ, tái định cư					Ghi chú		
						Tổng (triệu đồng)	Trong đó						
							Ngân sách Trung ương	Ngân sách tỉnh	Ngân sách cấp huyện	Ngân sách cấp xã		Vốn khác (Doanh nghiệp, hỗ trợ...)	
(1)	(2)	(3)	(4)	(5)	(6)	(7)=(8)+(9)+ (10)+(11)+ (12)	(8)	(9)	(10)	(11)	(12)	(13)	
1	Trường mầm non thôn Phước Bình	0,19	Xã Bình Nguyên	Tờ bản đồ địa chính số 34 và 35	Quyết định số 2295/QĐ-UBND ngày 20/8/2015 của UBND huyện Bình Sơn về việc giao nhiệm vụ để thực hiện các dự án thuộc Đề án phổ cập Giáo dục Mầm non cho trẻ em 5 tuổi tỉnh Quảng Ngãi giai đoạn 2012-2015.	182		182					Ban quản lý dự án đầu tư xây dựng huyện Bình Sơn đang đo vẽ, khảo sát thực địa, trích lục thửa đất phục vụ công tác thu hồi đất.
2	Trường mẫu giáo Bình Chương	3,00	xã Bình Chương	Tờ bản đồ số 10	Quyết định số 2295/QĐ-UBND ngày 20/8/2015 của UBND huyện Bình Sơn về việc giao nhiệm vụ để thực hiện các dự án thuộc Đề án phổ cập Giáo dục Mầm non cho trẻ em 5 tuổi tỉnh Quảng Ngãi giai đoạn 2012-2015.	500		500					Ban quản lý dự án đầu tư xây dựng huyện Bình Sơn đang đo vẽ, khảo sát thực địa, trích lục thửa đất phục vụ công tác thu hồi đất.

Stt	Tên công trình, dự án	Diện tích QH (ha)	Địa điểm (đến cấp xã)	Vị trí trên bản đồ địa chính (từ bản đồ số, thửa số) hoặc vị trí trên bản đồ hiện trạng sử dụng đất cấp xã	Chủ trương, quyết định, ghi vốn	Dự kiến kinh phí bồi thường, hỗ trợ, tái định cư					Chi chú	
						Tổng (triệu đồng)	Trong đó					Vốn khác (Doanh nghiệp, hỗ trợ...)
							Ngân sách Trung ương	Ngân sách tỉnh	Ngân sách cấp huyện	Ngân sách cấp xã		
3	Trường mẫu giáo Bình Tân	0,12	xã Bình Tân	Tờ bản đồ số 20	Quyết định số 2295/QĐ-UBND ngày 20/8/2015 của UBND huyện Bình Sơn về việc giao nhiệm vụ để thực hiện các dự án thuộc Đề án phổ cập Giáo dục Mầm non cho trẻ em 5 tuổi tỉnh Quảng Ngãi giai đoạn 2012-2015.						Ban quản lý dự án đầu tư xây dựng huyện Bình Sơn đang đo vẽ, khảo sát thực địa, trích lục thửa đất phục vụ công tác thu hồi đất.	
4	Trường mẫu giáo Bình Mỹ	0,12	xã Bình Mỹ	Tờ bản đồ số 8	Quyết định số 2295/QĐ-UBND ngày 20/8/2015 của UBND huyện Bình Sơn về việc giao nhiệm vụ để thực hiện các dự án thuộc Đề án phổ cập Giáo dục Mầm non cho trẻ em 5 tuổi tỉnh Quảng Ngãi giai đoạn 2012-2015.						Ban quản lý dự án đầu tư xây dựng huyện Bình Sơn đang đo vẽ, khảo sát thực địa, trích lục thửa đất phục vụ công tác thu hồi đất.	
5	Xây dựng trường mẫu giáo Bình Minh	0,20	Xã Bình Minh	tờ bản đồ số 38	Quyết định số 2295/QĐ-UBND ngày 20/8/2015 của UBND huyện Bình Sơn về việc giao nhiệm vụ để thực hiện các dự án thuộc Đề án phổ cập Giáo dục Mầm non cho trẻ em 5 tuổi tỉnh Quảng Ngãi giai đoạn 2012-2015.	180		180			Ban quản lý dự án đầu tư xây dựng huyện Bình Sơn đang đo vẽ, khảo sát thực địa, trích lục thửa đất phục vụ công tác thu hồi đất.	

Stt	Tên công trình, dự án	Diện tích QH (ha)	Địa điểm (đến cấp xã)	Vị trí trên bản đồ địa chính (tờ bản đồ số, thửa số) hoặc vị trí trên bản đồ hiện trạng sử dụng đất cấp xã	Chủ trương, quyết định, ghi vốn	Dự kiến kinh phí bồi thường, hỗ trợ, tái định cư					Ghi chú	
						Tổng (triệu đồng)	Trong đó					
							Ngân sách Trung ương	Ngân sách tỉnh	Ngân sách cấp huyện	Ngân sách cấp xã		Vốn khác (Doanh nghiệp, hỗ trợ...)
6	Xây dựng trường mẫu giáo Bình Hiệp	0,20	Xã Bình Hiệp	tờ bản đồ số 9	Quyết định số 2295/QĐ-UBND ngày 20/8/2015 của UBND huyện Bình Sơn về việc giao nhiệm vụ để thực hiện các dự án thuộc Đề án phổ cập Giáo dục Mầm non cho trẻ em 5 tuổi tỉnh Quảng Ngãi giai đoạn 2012-2015.	180		180				Ban quản lý dự án đầu tư xây dựng huyện Bình Sơn đang đo vẽ, khảo sát thực địa, trích lục thửa đất phục vụ công tác thu hồi đất.
7	Mở rộng trường Mầm non trung tâm xã Bình Trung (Cụm Phú Lễ 2 nay đổi là cụm Đông Thuận)	0,30	xã Bình Trung	Tờ bản đồ số 17	Quyết định số 322/QĐ-UBND ngày 30 tháng 12 năm 2015 của UBND xã Bình Trung về việc phê duyệt chủ trương đầu tư công trình trường mẫu giáo xã Bình Trung. Địa điểm xây dựng: Thôn Đông Thuận - Xã Bình Trung	288		288				Ban quản lý dự án đầu tư xây dựng huyện Bình Sơn đang đo vẽ, khảo sát thực địa, trích lục thửa đất phục vụ công tác thu hồi đất.
8	Trường mẫu giáo Bình Đông	0,30	xã Bình Đông	Tờ bản đồ số 41	Quyết định số 2295/QĐ-UBND ngày 20/8/2015 của UBND huyện Bình Sơn về việc giao nhiệm vụ để thực hiện các dự án thuộc Đề án phổ cập Giáo dục Mầm non cho trẻ em 5 tuổi tỉnh Quảng Ngãi giai đoạn 2012-2015.	-		-				Ban quản lý dự án đầu tư xây dựng huyện Bình Sơn đang đo vẽ, khảo sát thực địa, trích lục thửa đất phục vụ công tác thu hồi đất.

Stt	Tên công trình, dự án	Diện tích QH (ha)	Địa điểm (đến cấp xã)	Vị trí trên bản đồ địa chính (tờ bản đồ số, thửa số) hoặc vị trí trên bản đồ hiện trạng sử dụng đất cấp xã	Chủ trương, quyết định, ghi vốn	Dự kiến kinh phí bồi thường, hỗ trợ, tái định cư					Ghi chú	
						Tổng (triệu đồng)	Trong đó					Vốn khác (Doanh nghiệp, hỗ trợ...)
							Ngân sách Trung ương	Ngân sách tỉnh	Ngân sách cấp huyện	Ngân sách cấp xã		
9	Đường Tránh lũ xóm 2, xóm 4	3,0	xã Bình Phước	TBD 4,6,9,10,13,14,17,18,27,49,63	QĐ 1722/QĐ-UBND ngày 29/9 năm 2015 của UBND tỉnh Quảng Ngãi về việc phân bổ vốn vay tín dụng ưu đãi đợt 2 năm 2015 để thực hiện chương trình kiên cố hóa kênh mương, đường giao thông nông thôn, trạm bơm điện phục vụ sản xuất nông nghiệp.	2.700	2.700					Công trình này xây dựng trên nền đất hiện trạng nên không thực hiện công tác thu hồi đất.
10	Đường kè bắc Sông Trà Bồng	8,00	xã Bình Trung; Thị trấn Châu Ô	Xã Bình Trung: Tờ bản đồ số 12,3 Thị trấn Châu Ô: Tờ bản đồ số 41	Quyết định số 1962/QĐ-UBND ngày 30/10/2015 của UBND tỉnh về việc phê duyệt chủ trương đầu tư dự án Đường Kè bắc sông Trà Bồng	2.500		1.000	1.500			Ban quản lý dự án đầu tư xây dựng huyện Bình Sơn hợp đồng với đơn vị tư vấn đang thực hiện công tác kiểm kê đo vẽ nhằm phục vụ công tác bồi thường.
11	KDC kho hợp tác xã	1,16	Xã Bình Thới	Tờ bản đồ số 5	Thông báo số 141/TB-UBND ngày 26/5/2014 của UBND huyện Bình Sơn về việc thu hồi đất để xây dựng khu dân cư nông thôn năm 2014	310			310			Đã có thông báo thu hồi đất
12	Khu dân cư xóm 1 (Đồng Tràm)	0,30	Xã Bình Thới	Tờ bản đồ số 8	Thông báo số 141/TB-UBND ngày 26/5/2014 của UBND huyện Bình Sơn về việc thu hồi đất để xây dựng khu dân cư nông thôn năm 2015	795			795			Đã có thông báo thu hồi đất

Stt	Tên công trình, dự án	Diện tích QH (ha)	Địa điểm (đến cấp xã)	Vị trí trên bản đồ địa chính (tờ bản đồ số, thửa số) hoặc vị trí trên bản đồ hiện trạng sử dụng đất cấp xã	Chủ trương, quyết định, ghi vốn	Dự kiến kinh phí bồi thường, hỗ trợ, tái định cư					Ghi chú	
						Tổng (triệu đồng)	Trong đó					Vốn khác (Doanh nghiệp, hỗ trợ...)
							Ngân sách Trung ương	Ngân sách tỉnh	Ngân sách cấp huyện	Ngân sách cấp xã		
13	Khu dân cư Thỏ Huy, thôn Tiên Đào	0,24	Xã Bình Trung	Tờ bản đồ số 18	Quyết định số 1611/UBND-TNMT ngày 27/6/2016 của UBND huyện Bình Sơn về việc thống nhất chủ trương thực hiện thu hồi đất, chuyển mục đích sử dụng đất đối với các thửa đất do UBND xã Bình Trung quản lý liền kề với đất ở khu dân cư nông thôn để phục vụ đầu tư giá quyền sử dụng đất.	1.500				1.500	Đã có quyết định thu hồi đất	
14	Xây dựng khu nghĩa địa Bình Long	0,50	Xã Bình Long	Tờ bản đồ địa chính số 11	Quyết định Số 2656/QĐ-BGTVT ngày 10/9/2010 của Bộ giao thông vận tải về việc phê duyệt đầu tư Dự án đường cao tốc Đà Nẵng - Quảng Ngãi.	140	140				Chủ đầu tư đang thực hiện công tác kiểm kê nhằm phục vụ công tác thu hồi đất	
15	Tuyến đường nối từ đường Võ Văn Kiệt vào Nhà máy Bột - Giấy VN19	2,10	Xã: Bình Phước, Bình Trị	Địa chính xã Bình Phước: Tờ BĐ số 15, 51. Địa chính xã Bình Trị: Tờ BĐ số 53,54,62.		1.000				1.000	Đang thực hiện công tác thu hồi đất	

Stt	Tên công trình, dự án	Diện tích QH (ha)	Địa điểm (đến cấp xã)	Vị trí trên bản đồ địa chính (tờ bản đồ số, thửa số) hoặc vị trí trên bản đồ hiện trạng sử dụng đất cấp xã	Chủ trương, quyết định, ghi vốn	Dự kiến kinh phí bồi thường, hỗ trợ, tái định cư					Ghi chú	
						Tổng (triệu đồng)	Trong đó					Vốn khác (Doanh nghiệp, hỗ trợ...)
							Ngân sách Trung ương	Ngân sách tỉnh	Ngân sách cấp huyện	Ngân sách cấp xã		
25	Dự án Đầu tư xây dựng công trình các tuyến đường trục vào KCN nặng Dung Quất phía Đông	10,00	xã Bình Thuận	Thuộc Tờ bản đồ số 26, 27, 66,67,72,73, 74 và 102 xã Bình Thuận	Quyết định số 1967/QĐ-UBND ngày 31/12/2015 của UBND tỉnh Quảng Ngãi về việc phê duyệt dự án đầu tư xây dựng các tuyến đường trục vào KCN nặng Dung Quất phía đông	30.000	30.000				Trung tâm phát triển quỹ đất Dung Quất đang thực hiện công tác kiểm kê, lập phương án bồi thường.	
26	Vườn hoa trang trí tạo cảnh quan trước dự án Khu dịch vụ đầu khí tổng hợp Dung Quất	0,46	Xã Bình Thuận	Tờ bản đồ số 32	Thỏa thuận địa điểm tại Công văn số 65/BQL-QHXD ngày 22/01/2014 của Ban quản lý Khu kinh tế Dung Quất	500		500			Công trình này đã có thông báo thu hồi đất vào năm 2014, tuy nhiên hiện nay đang có tranh chấp đất đai giữa Xi nghiệp Hoa Lư với một số hộ dân nên công trình chưa thu hồi toàn bộ diện tích.	

Stt	Tên công trình, dự án	Diện tích QH (ha)	Địa điểm (đến cấp xã)	Vị trí trên bản đồ địa chính (tờ bản đồ số, thửa số) hoặc vị trí trên bản đồ hiện trạng sử dụng đất cấp xã	Chủ trương, quyết định, ghi vốn	Dự kiến kinh phí bồi thường, hỗ trợ, tái định cư					Ghi chú	
						Tổng (triệu đồng)	Trong đó					Vốn khác (Doanh nghiệp, hỗ trợ...)
							Ngân sách Trung ương	Ngân sách tỉnh	Ngân sách cấp huyện	Ngân sách cấp xã		
22	Khu dân cư Tây Bắc Vạn Tường (giai đoạn 3)	35,20	Xã Bình Trị	Tờ bản đồ số 75;76;82;83	Thông báo số 1045-Tb/TW Ngày 02/12/2014 của Tỉnh ủy Quảng Ngãi về việc kết luận của Ban thường vụ tỉnh ủy về một số nội dung liên quan đến kế hoạch thực hiện bồi thường, tái định cư GPMB dự án nhà máy nhiệt điện Dung Quất	35.000	35.000				Trung tâm phát triển quỹ đất Dung Quất đang thực hiện công tác kiểm kê	
23	Dự án Đầu tư xây dựng tuyến đường Bình Long – Cảng Dung Quất giai đoạn 2 (đường Võ văn Kiệt)	31,90	Thuộc các xã: Bình Long, Bình Thanh Tây, Bình Hòa và Bình Phước.	Xã Bình Long: Tờ bản đồ số 13 và 14. Xã Bình Thanh Tây: Tờ bản đồ số 1;2;3;4;5. Xã Bình Hòa: Tờ bản đồ số 1;2;7;8;13;15;22;23;31;39;40;41. Xã Bình Phước: Tờ bản đồ số 31; 32; 40;43; 44.	Quyết định số 35/QĐ-UBND ngày 26/01/2016 của UBND tỉnh về việc giao kế hoạch vốn đầu tư phát triển năm 2016 nguồn ngân sách trung ương hỗ trợ có mục tiêu	90.000	90.000				Công trình đã có thông báo thu hồi đất và đã phê duyệt phương án bồi thường, tuy nhiên chưa phê duyệt phương án tái định cư và chưa có giá đất cụ thể tại khu tái định cư Bình Long nên chưa thể giao đất toàn bộ diện tích dự án.	
24	Hạng mục các tuyến đường ngang khu liên cơ Cảng vụ thuộc dự án Đầu tư xây dựng tuyến đường Bình Long – Cảng Dung Quất giai đoạn 2 (đường Võ văn Kiệt)	1,10	xã Bình Thuận	Thuộc tờ bản đồ số 87 và 88 xã Bình Thuận	Quyết định số 57/QĐ-BQL ngày 17/3/2016 của Ban Quản lý KKT Dung Quất về việc phê duyệt thiết kế bản vẽ thi công và dự toán hạng mục các tuyến đường ngang khu liên cơ cảng vụ thuộc dự án Thành phần II, đoạn Bình Long - cảng Dung Quất (giai đoạn II)	3.000	3.000				Trung tâm phát triển quỹ đất Dung Quất đang thực hiện công tác kiểm kê, đo vẽ	

Stt	Tên công trình, dự án	Diện tích QH (ha)	Địa điểm (đến cấp xã)	Vị trí trên bản đồ địa chính (tờ bản đồ số, thửa số) hoặc vị trí trên bản đồ hiện trạng sử dụng đất cấp xã	Chủ trương, quyết định, ghi vốn	Dự kiến kinh phí bồi thường, hỗ trợ, tái định cư					Ghi chú	
						Tổng (triệu đồng)	Trong đó					Vốn khác (Doanh nghiệp, hỗ trợ...)
							Ngân sách Trung ương	Ngân sách tỉnh	Ngân sách cấp huyện	Ngân sách cấp xã		
27	Dự án: Kè chống sạt lở kết hợp đường cứu hộ, cứu nạn di dân tái định cư, neo đậu tàu thuyền - đập Cà Ninh hạ lưu sông Trà Bồng phục vụ Khu Kinh tế Dung Quất, huyện Bình Sơn (giai đoạn 1)	85,00	xã Bình Đông	Tờ bản đồ số: 42,49,55,56,57,61,62,63,67,68,69,108	Quyết định số 1611/QĐ-UBND ngày 30/10/2014 của UBND tỉnh Quảng Ngãi về việc phê duyệt dự án kè chống sạt lở hạ lưu sông Trà Bồng - phục vụ Khu kinh tế Dung Quất (giai đoạn 2)	300.000	300.000				Đang thực hiện công tác thu hồi đất	
28	Nghĩa địa Bình Đông	7,50	xã Bình Đông	Tờ bản đồ số 51,52	Thông báo số 43/TB-UBND ngày 20/02/2014 của UBND tỉnh Quảng Ngãi thông báo về kết luận của chủ tịch UBND tỉnh Quảng Ngãi tại cuộc họp nghe báo cáo và chỉ đạo xử lý phương án tổ chức lại Bệnh viện Dung Quất và xem xét điều chỉnh chức năng sử dụng đất tại một số vị trí trong KKT Dung Quất.	20.000	20.000				Ban quản lý dự án đầu tư xây dựng Dung Quất đang phối hợp với đơn vị tư vấn thực hiện công tác kiểm kê	

Stt	Tên công trình, dự án	Diện tích QH (ha)	Địa điểm (đến cấp xã)	Vị trí trên bản đồ địa chính (tờ bản đồ số, thửa số) hoặc vị trí trên bản đồ hiện trạng sử dụng đất cấp xã	Chủ trương, quyết định, ghi vốn	Dự kiến kinh phí bồi thường, hỗ trợ, tái định cư					Ghi chú	
						Tổng (triệu đồng)	Trong đó					Vốn khác (Doanh nghiệp, hỗ trợ...)
							Ngân sách Trung ương	Ngân sách tỉnh	Ngân sách cấp huyện	Ngân sách cấp xã		
29	Tuyến điện vị trí 4	0,20	xã Bình Trị	Tờ bản đồ số 43	QĐ số 261/QĐ-BQL ngày 17/8/2016 của BQL KKT Dung Quất về việc phê duyệt Thiết kế bản vẽ thi công và tổng dự toán các công trình hạ tầng hoàn trả phục vụ dân sinh của hạng mục thành phần Bồi thường, hỗ trợ và giải phóng mặt bằng thuộc Tiểu Dự án Bồi thường, hỗ trợ, tái định cư phục vụ Dự án Nâng cấp, mở rộng Nhà máy lọc dầu Dung Quất.	240					240	BQL Dự án đầu tư xây dựng Dung Quất đang trình phê duyệt phương án đền bù
30	Trạm biến áp	0,00	xã Bình Trị	Tờ bản đồ số 27	QĐ số 261/QĐ-BQL ngày 17/8/2016 của BQL KKT Dung Quất về việc phê duyệt Thiết kế bản vẽ thi công và tổng dự toán các công trình hạ tầng hoàn trả phục vụ dân sinh của hạng mục thành phần Bồi thường, hỗ trợ và giải phóng mặt bằng thuộc Tiểu Dự án Bồi thường, hỗ trợ, tái định cư phục vụ Dự án Nâng cấp, mở rộng Nhà máy lọc dầu Dung Quất.	20					20	BQL Dự án đầu tư xây dựng Dung Quất đang trình phê duyệt phương án đền bù
31	Đường kết nối phía Nam cầu Trà Bồng Km 907+756	0,06	xã Bình Long	Tờ bản đồ số 01	Quyết định số 2591/QĐ-UBND ngày 22/12/2014 của UBND huyện Bình Sơn về việc bố trí vốn để thực hiện xây dựng công trình.	200			200			Công trình đã có thông báo thu hồi đất, đang thực hiện công tác bồi thường.

Stt	Tên công trình, dự án	Diện tích QH (ha)	Địa điểm (đến cấp xã)	Vị trí trên bản đồ địa chính (tờ bản đồ số, thửa số) hoặc vị trí trên bản đồ hiện trạng sử dụng đất cấp xã	Chủ trương, quyết định, ghi vốn	Dự kiến kinh phí bồi thường, hỗ trợ, tái định cư					Ghi chú	
						Tổng (triệu đồng)	Trong đó					Vốn khác (Doanh nghiệp, hỗ trợ...)
							Ngân sách Trung ương	Ngân sách tỉnh	Ngân sách cấp huyện	Ngân sách cấp xã		
32	Đường tránh lũ Bình Minh- Bình Khương	6,50	Xã Bình Minh và xã Bình Khương	xã Bình Minh: tờ bản đồ số 13;32;38;39. Xã Bình Khương: tờ bản đồ số 45,46,52,53,55,56	Quyết định số 35/QĐ-UBND ngày 26/01/2016 của UBND tỉnh về việc giao kế hoạch vốn đầu tư phát triển năm 2016 nguồn ngân sách trung ương hỗ trợ có mục tiêu	6.500	6.500				Ban quản lý dự án đầu tư xây dựng huyện Bình Sơn phối hợp với UBND xã làm công tác thu hồi đất.	
33	Nhà văn hóa thôn Phú Lộc	0,10	Xã Bình Trung	Tờ bản đồ số 8	Nghị Quyết số 13/2014/NQ-HĐND ngày 26/12/2014 của HĐND xã Bình Trung về việc xây dựng một số công trình thuộc diện thu hồi đất trên địa bàn xã trong kỳ Quy hoạch.	70			70		UBND xã Bình Trung đã gửi tờ trình đề nghị UBND huyện ban hành thông báo thu hồi đất	
34	KDC Thôn Tân Phước, xã Bình Minh	0,33	Xã Bình Minh	Tờ bản đồ số 35	Nghị quyết số 08/2015/NQ-HĐND ngày 30/12/2015 của HĐND xã Bình Minh về việc quy hoạch khu dân cư để đấu giá quyền sử dụng đất tại thôn Tân Phước, xã Bình Minh	752,45				752,45	UBND xã Bình Minh đã gửi tờ trình đề nghị UBND huyện Bình Sơn ban hành thông báo thu hồi đất.	
35	KDC thôn Lộc Thanh	0,33	Xã Bình Minh	Tờ bản đồ số 51	Nghị quyết số 12/2014/NQ-HĐND ngày 30/12/2014 của HĐND xã Bình Minh về việc quy hoạch khu dân cư để đấu giá quyền sử dụng đất tại thôn Lộc Thanh, xã Bình Minh	425,69				425,69	UBND xã Bình Minh đã gửi tờ trình đề nghị UBND huyện Bình Sơn ban hành thông báo thu hồi đất.	

Stt	Tên công trình, dự án	Diện tích QH (ha)	Địa điểm (đến cấp xã)	Vị trí trên bản đồ địa chính (tờ bản đồ số, thửa số) hoặc vị trí trên bản đồ hiện trạng sử dụng đất cấp xã	Chủ trương, quyết định, ghi vốn	Dự kiến kinh phí bồi thường, hỗ trợ, tái định cư					Ghi chú	
						Tổng (triệu đồng)	Trong đó					Vốn khác (Doanh nghiệp, hỗ trợ...)
							Ngân sách Trung ương	Ngân sách tỉnh	Ngân sách cấp huyện	Ngân sách cấp xã		
36	KDC thôn Mỹ Long	0,33	Xã Bình Minh	Tờ bản đồ số 53	Nghị quyết số 11/2014/NQ-HĐND ngày 30/12/2014 của HĐND xã Bình Minh về việc quy hoạch khu dân cư để đấu giá quyền sử dụng đất tại thôn Mỹ Long, xã Bình Minh	1.202,00				1.202	UBND xã Bình Minh đã gửi tờ trình đề nghị UBND huyện Bình Sơn ban hành thông báo thu hồi đất.	
37	Xây dựng chợ nông thôn tại thôn Mỹ Long	0,33	Xã Bình Minh	Tờ bản đồ số 53	Nghị quyết số 09/2014/NQ-HĐND ngày 30/12/2014 của HĐND xã Bình Minh về việc xây dựng chợ nông thôn tại thôn Mỹ Long, xã Bình Minh	2.353,0				2.353	UBND xã Bình Minh đã gửi tờ trình đề nghị UBND huyện Bình Sơn ban hành thông báo thu hồi đất.	
38	Trường mẫu giáo Bình Long	0,33	xã Bình Long	Tờ bản đồ số 12	Quyết định 1886/QĐ-UBND Ngày 3/9/2015 của UBND tỉnh Quảng Ngãi về việc điều chỉnh phân bổ ngân sách tỉnh đợt 2 năm 2015 để trả nợ các dự án hoàn thành và hỗ trợ các dự án chuyển tiếp trong đề án phổ cập giáo dục mầm non cho trẻ em 5 tuổi tỉnh Quảng Ngãi giai đoạn 2012-2015.						UBND xã Bình Long đã gửi tờ trình đề nghị UBND huyện Bình Sơn ban hành thông báo thu hồi đất.	

Stt	Tên công trình, dự án	Diện tích QH (ha)	Địa điểm (đến cấp xã)	Vị trí trên bản đồ địa chính (tờ bản đồ số, thửa số) hoặc vị trí trên bản đồ hiện trạng sử dụng đất cấp xã	Chủ trương, quyết định, ghi vốn	Dự kiến kinh phí bồi thường, hỗ trợ, tái định cư					Ghi chú	
						Tổng (triệu đồng)	Trong đó					Vốn khác (Doanh nghiệp, hỗ trợ...)
							Ngân sách Trung ương	Ngân sách tỉnh	Ngân sách cấp huyện	Ngân sách cấp xã		
39	Tuyến đường điện 110KV, 220KV; Tuyến đường điện 110KV, 220KV, 500KV	0,33	xã Bình Chánh; xã Bình Nguyên	Tờ bản đồ số 30; 41; 42; 103; 106; 111; 112; 114; 109; 115; 116, xã Bình Chánh; Tờ bản đồ số 32; 26; 19; 9 xã Bình Nguyên;	Quyết định số 2656/QĐ-BGTVT ngày 10/9/2010 của Bộ Giao Thông Vận Tải về việc Phê duyệt đầu tư Dự án đường cao tốc Đà Nẵng - Quảng Ngãi về việc phê duyệt đầu tư dự án đường cao tốc Đà Nẵng - Quảng Ngãi						Trung tâm phát triển quỹ đất huyện Bình Sơn đang thực hiện công tác đo vẽ, khảo sát địa hình.	
40	Khu dân cư Bầu Mây	2,03	Xã Bình Thới	Tờ bản đồ số 4;5;7;8	Nghị quyết số 10/NQ-HĐND ngày 22/6/2016 của Hội đồng nhân dân xã Bình Thới về việc quy hoạch đầu tư xây dựng công trình KDC Bầu Mây, xóm 2 thôn An Châu, xã Bình Thới	12.272				12.272	UBND xã Bình Thới đã gửi tờ trình đề nghị UBND huyện Bình Sơn ban hành thông báo thu hồi đất.	
41	Trường mầm non thôn Nam Bình II	0,24	Xã Bình Nguyên	Tờ bản đồ 21	Biên bản thỏa thuận ngày 09/9/2015 của UBND xã Bình Nguyên; Công văn số 2161/UBND-TNMT ngày 30/8/2016 của UBND huyện Bình Sơn						Đã có thông báo thu hồi đất	

Stt	Tên công trình, dự án	Diện tích QH (ha)	Địa điểm (đến cấp xã)	Vị trí trên bản đồ địa chính (từ bản đồ số, thửa số) hoặc vị trí trên bản đồ hiện trạng sử dụng đất cấp xã	Chủ trương, quyết định, ghi vốn	Dự kiến kinh phí bồi thường, hỗ trợ, tái định cư					Ghi chú	
						Tổng (triệu đồng)	Trong đó					Vốn khác (Doanh nghiệp, hỗ trợ...)
							Ngân sách Trung ương	Ngân sách tỉnh	Ngân sách cấp huyện	Ngân sách cấp xã		
42	Khu tái định cư Công Khánh	1,10	xã Bình Hiệp	Tờ bản đồ số 09	Quyết định số 982/QĐ-BGTVT ngày 31/3/2016 của Bộ GTVT về việc phê duyệt Dự án xây dựng mở rộng Quốc lộ 1, đoạn Km1027-Km1045+780, tỉnh Quảng Ngãi	2.500,00	2.500,00				Ban quản lý dự án đầu tư xây dựng các công trình giao thông đã gửi tờ trình tới UBND huyện Bình Sơn và Ban quản lý KKT DQ xin thỏa thuận vị trí xây dựng và cấp phép quy hoạch cho các khu tái định cư phục vụ công trình mở rộng quốc lộ 1A.	
43	Phần bổ sung nút giao đường cao tốc Đà Nẵng - Quảng Ngãi	0,33	Xã Bình Long		Quyết định số 2656/QĐ-BGTVT ngày 10/9/2010 của Bộ Giao Thông Vận Tải về việc Phê duyệt đầu tư Dự án đường cao tốc Đà Nẵng - Quảng Ngãi về việc phê duyệt đầu tư dự án đường cao tốc Đà Nẵng - Quảng Ngãi						Trung tâm phát triển quỹ đất huyện Bình Sơn đang thực hiện công tác đo vẽ, khảo sát địa hình.	
Tổng cộng		357,60				599490,14	489695,00	84155,00	2875,00	18505,14	4260,00	

DANH MỤC CÔNG TRÌNH, DỰ ÁN PHẢI THU HỒI ĐẤT NĂM 2017 CỦA HUYỆN BÌNH SƠN



(Quyết định số 43/QĐ-UBND ngày 16/01/2017 của UBND tỉnh Quảng Ngãi)

Stt	Tên công trình, dự án	Diện tích QH (ha)	Địa điểm (đến cấp xã)	Vị trí trên bản đồ địa chính (tờ bản đồ số, thửa số) hoặc vị trí trên bản đồ hiện trạng sử dụng đất cấp xã	Chủ trương, quyết định, ghi vốn	Dự kiến kinh phí bồi thường, hỗ trợ, tái định cư					Ghi chú		
						Tổng (triệu đồng)	Trong đó						
							Ngân sách Trung ương	Ngân sách tỉnh	Ngân sách cấp huyện	Ngân sách cấp xã		Vốn khác (Doanh nghiệp, hỗ trợ...)	
(1)	(2)	(3)	(4)	(5)	(6)	(7)=(8)+(9)+(10)+(11)+(12)	(8)	(9)	(10)	(11)	(12)	(13)	
1	Đường từ ngã ba xóm Chợ Gò đi thôn Đức An	1,85	Xã Bình Minh	Tờ bản đồ số 14,15,30,41,42	Quyết định số 1855/QĐ-UBND ngày 22/8/2016 của UBND huyện Bình Sơn về việc điều chỉnh dự toán thu, phân bổ chi ngân sách và kế hoạch vốn đầu tư xây dựng cơ bản năm 2016.	6.000,00			6.000,00				
2	Đường tỉnh lộ 621 đi KDC Yên Sơn - Châu Bình, xã Bình Châu	0,74	Bình Châu	Tờ bản đồ số 26, 33	Quyết định số 1855/QĐ-UBND ngày 22/8/2016 của UBND huyện Bình Sơn về việc điều chỉnh dự toán thu, phân bổ chi ngân sách và kế hoạch vốn đầu tư xây dựng cơ bản năm 2016.	2.000,00			2.000,00				

Stt	Tên công trình, dự án	Diện tích QH (ha)	Địa điểm (đến cấp xã)	Vị trí trên bản đồ địa chính (tờ bản đồ số, thửa số) hoặc vị trí trên bản đồ hiện trạng sử dụng đất cấp xã	Chủ trương, quyết định, ghi vốn	Dự kiến kinh phí bồi thường, hỗ trợ, tái định cư					Ghi chú	
						Tổng (triệu đồng)	Trong đó					Vốn khác (Doanh nghiệp, hỗ trợ...)
							Ngân sách Trung ương	Ngân sách tỉnh	Ngân sách cấp huyện	Ngân sách cấp xã		
3	Đường Thôn Trà Lâm đi T10 thôn Phước An	2,25	xã Bình Khương	Tờ bản đồ số 36, 37, 31, 23	Quyết định số 1855/QĐ-UBND ngày 22/8/2016 của UBND huyện Bình Sơn về việc điều chỉnh dự toán thu, phân bổ chi ngân sách và kế hoạch vốn đầu tư xây dựng cơ bản năm 2016.	7.000,00		7.000,00				
4	Khắc phục sạt lở bờ sông Trà Bồng tại KDC Số 3 thôn An Châu xã Bình Thới	0,60	xã Bình Thới	Tờ bản đồ 4,7	Quyết định số 236/QĐ-UBND ngày 20/5/2016 của UBND huyện Bình Định về việc phân bổ kinh phí và giao kế hoạch vốn đầu tư phát triển năm 2016 từ nguồn thu vượt dự toán HĐND tỉnh giao và nguồn trung ương thường vượt thu năm 2015	7.000,00		7.000,00				
5	Công trình đập và kênh dẫn nước Đồng Râm, xã Bình An	0,60	Xã Bình An	Tờ bản đồ 59;60;61;66;67;68	Quyết định số 460/QĐ-UBND ngày 16/9/2016 của UBND tỉnh về việc điều chỉnh phân bổ kinh phí và giao kế hoạch vốn đầu tư phát triển năm 2016 từ nguồn trung ương vượt thu năm 2015	2.500,00		2.500,00				

Stt	Tên công trình, dự án	Diện tích QH (ha)	Địa điểm (đến cấp xã)	Vị trí trên bản đồ địa chính (tờ bản đồ số, thửa số) hoặc vị trí trên bản đồ hiện trạng sử dụng đất cấp xã	Chủ trương, quyết định, ghi vốn	Dự kiến kinh phí bồi thường, hỗ trợ, tái định cư					Ghi chú
						Tổng (triệu đồng)	Trong đó				
							Ngân sách Trung ương	Ngân sách tỉnh	Ngân sách cấp huyện	Ngân sách cấp xã	
6	Khu dân cư Kè bắc sông Trà Bồng	40,03	xã Bình Trung; Thị trấn Châu Ô	Xã Bình Trung: Tờ bản đồ số 2;3;9;12. Thị trấn Châu Ô: Tờ bản đồ số 41	Quyết định số 1988/QĐ-UBND ngày 14/9/2016 của UBND huyện Bình Sơn về việc phê duyệt quy hoạch chi tiết tỉ lệ 1/500 Dự án KDC Kè bắc Sông Trà Bồng	16.000,00			16.000		
7	Nhà văn hóa thôn Nam Thuận	0,14	xã Bình Chương	Tờ bản đồ số 4	Nghị Quyết số 06/2016/NQ-HĐND ngày 28/7/2016 của HĐND Xã Bình Chương về việc thông qua diện tích đất lúa để nghị thu hồi đất để xây dựng công trình Nhà văn hóa thôn Nam Thuận	500,00		500,00			
8	Khu xử lý rác thải sinh hoạt	0,55	Xã Bình Trung	Tờ BĐ số 14; 19	Quyết định số 953/QĐ-UBND ngày 18/5/2016 của UBND huyện Bình Sơn về việc giải quyết kinh phí thu gom, vận chuyển, đào hố chôn lấp, xử lý rác thải ở các xã và mua sắm trang thiết bị phục vụ công tác bảo vệ môi trường.	350,00			350,00		
9	Khu nghĩa địa xã Bình Phước	4,00	xã Bình Phước	TBD số 79	Công văn số 48/UBND ngày 03/7/2016 của UBND xã Bình Phước về việc điều chỉnh quy hoạch nghĩa địa, thôn Phú Long 2, xã Bình Phước, huyện Bình Sơn, tỉnh Quảng Ngãi	320,00			320,00		

Stt	Tên công trình, dự án	Diện tích QH (ha)	Địa điểm (đến cấp xã)	Vị trí trên bản đồ địa chính (tờ bản đồ số, thửa số) hoặc vị trí trên bản đồ hiện trạng sử dụng đất cấp xã	Chủ trương, quyết định, ghi vốn	Dự kiến kinh phí bồi thường, hỗ trợ, tái định cư					Ghi chú	
						Tổng (triệu đồng)	Trong đó					
							Ngân sách Trung ương	Ngân sách tỉnh	Ngân sách cấp huyện	Ngân sách cấp xã		Vốn khác (Doanh nghiệp, hỗ trợ...)
10	Khu dân cư Cây Dương	1,00	xã Bình Phước	TBD số 69	Nghị quyết ngày 15/9/2016 của Đảng ủy về chủ trương đầu tư xây dựng KDC Cây Dương.	400,00			400,00			
11	Khu dân cư Xóm 3 thôn Tiên Đào (Di dời vùng sạt lở ven sông)	0,19	Xã Bình Trung	Tờ BĐ số 18	Nghị Quyết số 13/2014/NQ-HĐND ngày 26/12/2014 của HĐND xã Bình Trung về việc xây dựng một số công trình thuộc diện thu hồi đất trên địa bàn xã trong kỳ Quy hoạch.	100,00			100,00			
12	Công trình cải tạo đất để nuôi trồng thủy sản	9,30	Xã Bình Trung	Tờ BĐ số 6;7;16	Nghị Quyết số 13/2014/NQ-HĐND ngày 26/12/2014 của HĐND xã Bình Trung về việc xây dựng một số công trình thuộc diện thu hồi đất trên địa bàn xã trong kỳ Quy hoạch.							
13	Xây dựng mới trường MG xã Bình Trung (cụm Chí Trung)	0,24	Xã Bình Trung	Tờ BĐ số 6	Quyết định số 321/QĐ-UBND ngày 30 tháng 12 năm 2015 của UBND xã Bình Trung về việc phê duyệt chủ trương đầu tư công trình trường mẫu giáo xã Bình Trung. Địa điểm xây dựng: Thôn Phú Lễ 2 - Xã Bình Trung	2.000,00					2.000	

Stt	Tên công trình, dự án	Diện tích QH (ha)	Địa điểm (đến cấp xã)	Vị trí trên bản đồ địa chính (tờ bản đồ số, thửa số) hoặc vị trí trên bản đồ hiện trạng sử dụng đất cấp xã	Chủ trương, quyết định, ghi vốn	Dự kiến kinh phí bồi thường, hỗ trợ, tái định cư					Ghi chú	
						Tổng (triệu đồng)	Trong đó					Vốn khác (Doanh nghiệp, hỗ trợ...)
							Ngân sách Trung ương	Ngân sách tỉnh	Ngân sách cấp huyện	Ngân sách cấp xã		
14	Công trình nạo vét ao Giếng Cầu	0,10	Xã Bình Hòa	Tờ bản đồ số 72	Công văn số 4247/UBND -CNXD ngày 23/11/2012 của UBND tỉnh Quảng Ngãi về việc chủ trương triển khai thực hiện 1 số nội dung đối với công trình nghĩa trang Bình Hòa mở rộng tại khu đô thị mới Vạn Tường.	150,00			150,00			
15	Dự án ứng dụng công nghệ lò đốt để xử lý chất thải rắn sinh hoạt nông thôn	0,49	Xã Bình Châu	Tờ bản đồ số 16	Tờ trình số 109/TTr-UBND ngày 08/8/2016 của UBND xã Bình Châu về việc đề nghị bổ sung quy hoạch, kế hoạch sử dụng đất năm 2017 để xây dựng Dự án ứng dụng công nghệ lò đốt để xử lý chất thải rắn sinh hoạt nông thôn.	400,00			400,00			
16	Khu dân cư Rộc Thủ	0,52	Xã Bình Dương	Tờ bản đồ số 12	Nghị Quyết số 02/2016/NQ-HĐND ngày 19/7/2016 về chủ trương thực hiện quy hoạch KDC nông thôn để phân lô, giao đất và đấu giá quyền sử dụng đất.	208,00			208,00			
17	KDC Gò Nhiều	0,21	Xã Bình Dương	Tờ bản đồ số 12	Nghị Quyết số 02/2016/NQ-HĐND ngày 19/7/2016 về chủ trương thực hiện quy hoạch KDC nông thôn để phân lô, giao đất và đấu giá quyền sử dụng đất.	100,00			100,00			

Stt	Tên công trình, dự án	Diện tích QH (ha)	Địa điểm (đến cấp xã)	Vị trí trên bản đồ địa chính (tờ bản đồ số, thửa số) hoặc vị trí trên bản đồ hiện trạng sử dụng đất cấp xã	Chủ trương, quyết định, ghi vốn	Dự kiến kinh phí bồi thường, hỗ trợ, tái định cư					Ghi chú	
						Tổng (triệu đồng)	Trong đó					Vốn khác (Doanh nghiệp, hỗ trợ...)
							Ngân sách Trung ương	Ngân sách tỉnh	Ngân sách cấp huyện	Ngân sách cấp xã		
18	Khu dân cư xóm 4B	0,10	Xã Bình Dương	Tờ bản đồ số 12	Nghị Quyết số 02/2016/NQ-HĐND ngày 19/7/2016 về chủ trương thực hiện quy hoạch KDC nông thôn để phân lô, giao đất và đấu giá quyền sử dụng đất.	80,00				80,00		
19	KDC Cồn Mảnh	0,08	Xã Bình Dương	Tờ bản đồ số 13	Nghị Quyết số 02/2016/NQ-HĐND ngày 19/7/2016 về chủ trương thực hiện quy hoạch KDC nông thôn để phân lô, giao đất và đấu giá quyền sử dụng đất.	80,00				80,00		
20	KDC xóm Nhi Đông	0,32	Xã Bình Minh	Tờ bản đồ số 35	Nghị Quyết số 04/2016/NQ-HĐND ngày 18/10/2016 của HĐND xã Bình Minh về việc cho chủ trương đầu tư xây dựng KDC Nhi Đông	150,00				150,00		
21	Tuyến đường trục liên cảng Dung Quất 1	6,00	xã Bình Thuận	Tờ bản đồ số: 92,93,94	Thông báo số 1176/TB-BQL ngày 29/8/2016 của Ban Quản lý KKT Dung Quất thông báo về kết luận của đồng chí Nguyễn Minh Tài trưởng ban quản lý KKT DQ về hoàn chỉnh báo cáo đầu tư Dự án đầu tư xây dựng tuyến đường trục liên cảng DQ 1 và phương án mở rộng đoạn cuối tuyến đường Trì Bình - cảng Dung Quất.	10.000.00	10.000.00					

Stt	Tên công trình, dự án	Diện tích QH (ha)	Địa điểm (đến cấp xã)	Vị trí trên bản đồ địa chính (tờ bản đồ số, thửa số) hoặc vị trí trên bản đồ hiện trạng sử dụng đất cấp xã	Chủ trương, quyết định, ghi vốn	Dự kiến kinh phí bồi thường, hỗ trợ, tái định cư					Ghi chú	
						Tổng (triệu đồng)	Trong đó					Vốn khác (Doanh nghiệp, hỗ trợ...)
							Ngân sách Trung ương	Ngân sách tỉnh	Ngân sách cấp huyện	Ngân sách cấp xã		
22	Nghĩa trang nhân dân Phượng Hoàng	41,00	xã Bình Thanh Đông, Bình Phú	xã Bình Thanh Đông Tờ bản đồ số: 10,12; xã Bình Phú Tờ bản đồ số: 10,11,17,18.	Công văn số 3318/UBND-CNXD ngày 27/8/2013 của UBND tỉnh Quảng Ngãi về việc chủ trương chuyển đổi chức năng sử dụng đất để đầu tư Nghĩa trang nhân dân Phượng Hoàng	60.000.00	60.000.00					
23	Đường Tri Bình - cảng Dung Quất phần mở rộng trước khu dịch vụ Bình Sơn	1,50	xã Bình Thuận	Tờ bản đồ số: 64, 65	Công văn số 1304/BQL-TCKH ngày 28/11/2014 của Ban Quản lý KKT Dung Quất về việc bổ sung diện tích đất dọc tuyến đường Tri Bình - cảng Dung Quất	2.000.00	2.000.00					
24	Đường Tri Bình - cảng Dung Quất phần đất bù kho mực	1,00	xã Bình Chánh	Tờ bản đồ số: 26	Công văn số 207/BQL-HTKT ngày 03/3/2016 của Ban Quản lý KKT Dung Quất về việc thu hồi đất xưởng sơ chế mực của hộ ông Nguyễn Đức Trà	1.000.00	1.000.00					
25	Di dời các vị trí cột điện nằm trong mặt bằng thi công tuyến đường ra ngoài phạm vi tuyến	0,01	xã Bình Hòa, Bình Hải	Tờ bản đồ số 56, 64, 66, 67, 70	Quyết định số 1286/QĐ-UBND ngày 31/7/2015 của UBND tỉnh về việc phê duyệt điều chỉnh dự toán hạng mục di dời lắp đặt tuyến cáp cấp điện 22KV&0,4KV phục vụ thi công dự án tuyến đường giao thông trục chính nối trung tâm phía bắc và phía nam đô thị Vạn Tường.							

Stt	Tên công trình, dự án	Diện tích QH (ha)	Địa điểm (đến cấp xã)	Vị trí trên bản đồ địa chính (tờ bản đồ số, thửa số) hoặc vị trí trên bản đồ hiện trạng sử dụng đất cấp xã	Chủ trương, quyết định, ghi vốn	Dự kiến kinh phí bồi thường, hỗ trợ, tái định cư					Ghi chú	
						Tổng (triệu đồng)	Trong đó					Vốn khác (Doanh nghiệp, hỗ trợ...)
							Ngân sách Trung ương	Ngân sách tỉnh	Ngân sách cấp huyện	Ngân sách cấp xã		
26	Khu dịch vụ nhà ở Công ty CP đầu tư Phan Vũ Vạn Tường	7,57	xã Bình Trị	Tờ bản đồ số 48 và 60 thuộc xã Bình Trị	Quyết định số 259/QĐ-UBND ngày 13/02/2009 của Chủ tịch UBND tỉnh Quảng Ngãi về việc phê duyệt Quy hoạch chi tiết xây dựng điều chỉnh và thiết kế đô thị Khu đô thị mới Vạn Tường.	60.000,00	60.000,00					
27	Khu Đồng Dưới lộ	6,2	xã Bình Nguyên và xã Bình Chánh	Tờ bản đồ số 14 xã Bình Nguyên và tờ bản đồ số 41; 51 xã Bình Chánh	Quyết định số 982/QĐ-BGTVT ngày 31/3/2016 của Bộ GTVT về việc phê duyệt Dự án xây dựng mở rộng Quốc lộ 1, đoạn Km1027-Km1045+780, tỉnh Quảng Ngãi	2.580,00	2.580,00					
28	Khu Đồng bà Tiên	1,5	xã Bình Nguyên	Tờ bản đồ số 35	Quyết định số 982/QĐ-BGTVT ngày 31/3/2016 của Bộ GTVT về việc phê duyệt Dự án xây dựng mở rộng Quốc lộ 1, đoạn Km1027-Km1045+780, tỉnh Quảng Ngãi	788,00	788,00					
29	Khu Đồng Sát dưới	0,97	Xã Bình Trung	Tờ bản đồ số 2;3;8	Quyết định số 982/QĐ-BGTVT ngày 31/3/2016 của Bộ GTVT về việc phê duyệt Dự án xây dựng mở rộng Quốc lộ 1, đoạn Km1027-Km1045+780, tỉnh Quảng Ngãi	480,00	480,00					

Stt	Tên công trình, dự án	Diện tích QH (ha)	Địa điểm (đến cấp xã)	Vị trí trên bản đồ địa chính (tờ bản đồ số, thửa số) hoặc vị trí trên bản đồ hiện trạng sử dụng đất cấp xã	Chủ trương, quyết định, ghi vốn	Dự kiến kinh phí bồi thường, hỗ trợ, tái định cư					Ghi chú
						Tổng (triệu đồng)	Trong đó				
							Ngân sách Trung ương	Ngân sách tỉnh	Ngân sách cấp huyện	Ngân sách cấp xã	
30	Khu Cây Trâm	1,63	xã Bình Long	Tờ bản đồ số 7	Quyết định số 982/QĐ-BGTVT ngày 31/3/2016 của Bộ GTVT về việc phê duyệt Dự án xây dựng mở rộng Quốc lộ 1, đoạn Km1027-Km1045+780, tỉnh Quảng Ngãi	624,00	624,00				
31	Khu Đồng Cù	1,79	xã Bình Long	Tờ bản đồ số 12	Quyết định số 982/QĐ-BGTVT ngày 31/3/2016 của Bộ GTVT về việc phê duyệt Dự án xây dựng mở rộng Quốc lộ 1, đoạn Km1027-Km1045+780, tỉnh Quảng Ngãi	716,00	716,00				
32	Khu nông nghiệp ứng dụng công nghệ cao Bình Hòa	190,00	xã Bình Hòa		Công văn số 2929/UBND-NNTN ngày 18/6/2015 của UBND tỉnh Quảng Ngãi về việc triển khai thực hiện quy hoạch tổng thể khu và vùng nông nghiệp ứng dụng công nghệ cao đến năm 2020, định hướng đến năm 2030 và công văn số 4686/UBND-NNTN ngày 25/8/2016 của UBND Tỉnh Quảng Ngãi về việc thành lập khu nông nghiệp ứng dụng công nghệ cao.						

Stt	Tên công trình, dự án	Diện tích QH (ha)	Địa điểm (đến cấp xã)	Vị trí trên bản đồ địa chính (tờ bản đồ số, thửa số) hoặc vị trí trên bản đồ hiện trạng sử dụng đất cấp xã	Chủ trương, quyết định, ghi vốn	Dự kiến kinh phí bồi thường, hỗ trợ, tái định cư					Ghi chú	
						Tổng (triệu đồng)	Trong đó					Vốn khác (Doanh nghiệp, hỗ trợ...)
							Ngân sách Trung ương	Ngân sách tỉnh	Ngân sách cấp huyện	Ngân sách cấp xã		
33	Dự án: Đường ven biển Dung Quất-Sa Huỳnh, đoạn Dung Quất-Mỹ Khê (Km18-Km35) đoạn qua huyện Bình Sơn, tỉnh Quảng Ngãi	2,85	xã Bình Phú	Tờ bản đồ số 3; 4; 5	Quyết định số 523/QĐ-UBND ngày 14/3/2007 của UBND tỉnh Quảng Ngãi về việc phê duyệt Dự án đầu tư xây dựng công trình Đường ven biển Dung Quất-Sa Huỳnh	1.000,00		1.000,00				
34	Khu nhà ở CBCNV Nhà máy lọc dầu Dung Quất	21,20	Xã Bình Hải; Xã Bình Trị	Tờ bản đồ số 70;77;78 xã Bình Trị và tờ bản đồ số 10;11;13 xã Bình Hải	Công văn số 724/BQL-PTĐT ngày 13/7/2012; Quyết định số 16A/QĐ-PV2 ngày 20/5/2013 của Công ty Cp Đầu tư PV2	32.000,00	32.000,00					
35	Xây dựng cầu Đá Giăng	0,04	xã Bình Minh	Tờ bản đồ số 27	Công văn số 2285/UBND-TNMT Ngày 13/9/2016 của UBND huyện Bình Sơn về việc lập thủ tục thu hồi đất đối với phần diện tích các hộ dân hiến để xây dựng công trình Cầu Đá Giăng, xã Bình Minh	30,00		30,00				

Stt	Tên công trình, dự án	Diện tích QH (ha)	Địa điểm (đến cấp xã)	Vị trí trên bản đồ địa chính (tờ bản đồ số, thửa số) hoặc vị trí trên bản đồ hiện trạng sử dụng đất cấp xã	Chủ trương, quyết định, ghi vốn	Dự kiến kinh phí bồi thường, hỗ trợ, tái định cư					Ghi chú	
						Tổng (triệu đồng)	Trong đó					Vốn khác (Doanh nghiệp, hỗ trợ...)
							Ngân sách Trung ương	Ngân sách tỉnh	Ngân sách cấp huyện	Ngân sách cấp xã		
36	Khu dân cư Vườn Hùng mở rộng	0,89	Xã Bình Nguyên	Tờ bản đồ số 34	Quyết định số 153/QĐ-UBND ngày 17/11/2014 của UBND xã Bình Nguyên về việc phân khai vốn đầu tư công trình: Khu dân cư Vườn Hùng mở rộng phía nam thôn Phước Bình, xã Bình Nguyên	650,00				650,00		
37	Khu dân cư Rộc Tú Bờ Ven	0,53	Xã Bình Nguyên	Tờ bản đồ số 35	Thông báo số 240/TB-UBND ngày 03/12/2012 của ủy ban nhân dân huyện Bình Sơn về việc thu hồi đất của tổ chức, hộ gia đình, cá nhân để xây dựng công trình Khu dân cư Rộc Tú-Bờ Ven.	200,00				200,00		
38	Trường mẫu giáo xã Bình Thanh Đông	0,11	Xã Bình Thanh Đông	Tờ bản đồ số 8	Quyết định số 2295/QĐ-UBND ngày 20/8/2015 của UBND huyện Bình Sơn về việc giao nhiệm vụ để thực hiện các dự án thuộc Đề án phổ cập Giáo dục mầm non cho trẻ em 5 tuổi tỉnh Quảng Ngãi giai đoạn 2012-2015	2.100,00	1.365,00	735,00				

Stt	Tên công trình, dự án	Diện tích QH (ha)	Địa điểm (đến cấp xã)	Vị trí trên bản đồ địa chính (tờ bản đồ số, thửa số) hoặc vị trí trên bản đồ hiện trạng sử dụng đất cấp xã	Chủ trương, quyết định, ghi vốn	Dự kiến kinh phí bồi thường, hỗ trợ, tái định cư					Ghi chú
						Tổng (triệu đồng)	Trong đó				
							Ngân sách Trung ương	Ngân sách tỉnh	Ngân sách cấp huyện	Ngân sách cấp xã	
39	Khu dân cư Mẫu Trạch (phục vụ dự án MR quốc lộ 1A)	1,00	xã Bình Chánh	Tờ bản đồ 18;19	Quyết định số 982/QĐ-BGTVT ngày 31/3/2016 của Bộ GTVT về việc phê duyệt Dự án xây dựng mở rộng Quốc lộ 1, đoạn Km1027-Km1045+780, tỉnh Quảng Ngãi	440,00	440,00				
40	Khu dân cư Mẫu Trạch (phục vụ dự án Hoàng Thành Đạt)	6,20	xã Bình Chánh	Các tờ bản đồ số 9, 10, 18, 19 thuộc xã Bình Chánh	QĐ số 1303/QĐ-UBND ngày 19/7/2016 của UBND tỉnh về việc ứng ngân sách tỉnh để bồi thường, tạo quỹ đất sạch	20.000,00		20.000,00			
41	Hồ chứa nước Gò Lang	7,73	xã Bình Hòa	Các tờ bản đồ số 6;14;22;97;100	Công văn số 29/BQL ngày 18/10/2016 của BQL Dự án sửa chữa và nâng cao an toàn đập tỉnh Quảng Ngãi về việc xin điều chỉnh, bổ sung quy hoạch sử dụng đất đến năm 2020 và danh mục công trình, dự án phải thu hồi đất, chuyển mục đích sử dụng đất lúa sang đất phi nông nghiệp vào kế hoạch sử dụng đất năm 2017 huyện Bình Sơn để xây dựng Tiểu dự án "Sửa chữa và nâng cao an toàn đập tỉnh Quảng Ngãi" (giai đoạn 1) thuộc Dự án Sửa chữa và nâng cao an toàn đập (WB8).	3.500,00		3.500,00			

Stt	Tên công trình, dự án	Diện tích QH (ha)	Địa điểm (đến cấp xã)	Vị trí trên bản đồ địa chính (tờ bản đồ số, thửa số) hoặc vị trí trên bản đồ hiện trạng sử dụng đất cấp xã	Chủ trương, quyết định, ghi vốn	Dự kiến kinh phí bồi thường, hỗ trợ, tái định cư					Ghi chú	
						Tổng (triệu đồng)	Trong đó					Vốn khác (Doanh nghiệp, hỗ trợ...)
							Ngân sách Trung ương	Ngân sách tỉnh	Ngân sách cấp huyện	Ngân sách cấp xã		
42	Hồ chứa nước Hóc Búa	4,16	Xã Bình Tân	Tờ bản đồ 18;19	Công văn số 29/BQL ngày 18/10/2016 của BQL Dự án sửa chữa và nâng cao an toàn đập tỉnh Quảng Ngãi về việc xin điều chỉnh, bổ sung quy hoạch sử dụng đất đến năm 2020 và danh mục công trình, dự án phải thu hồi đất, chuyển mục đích sử dụng đất lúa sang đất phi nông nghiệp vào kế hoạch sử dụng đất năm 2017 huyện Bình Sơn để xây dựng Tiểu dự án "Sửa chữa và nâng cao an toàn đập tỉnh Quảng Ngãi" (giai đoạn 1) thuộc Dự án Sửa chữa và nâng cao an toàn đập (WB8).	2.500,00		2.000,00	500,00			


Stt	Tên công trình, dự án	Diện tích QH (ha)	Địa điểm (đến cấp xã)	Vị trí trên bản đồ địa chính (tờ bản đồ số, thửa số) hoặc vị trí trên bản đồ hiện trạng sử dụng đất cấp xã	Chú trương, quyết định, ghi vốn	Dự kiến kinh phí bồi thường, hỗ trợ, tái định cư					Ghi chú	
						Tổng (triệu đồng)	Trong đó					
							Ngân sách Trung ương	Ngân sách tỉnh	Ngân sách cấp huyện	Ngân sách cấp xã		Vốn khác (Doanh nghiệp, hỗ trợ...)
43	Hồ chứa nước Hồ Đá	4,82	xã Bình Khương	Các tờ bản đồ số 44;45	Công văn số 29/BQL ngày 18/10/2016 của BQL Dự án sửa chữa và nâng cao an toàn đập tỉnh Quảng Ngãi về việc xin điều chỉnh, bổ sung quy hoạch sử dụng đất đến năm 2020 và danh mục công trình, dự án phải thu hồi đất, chuyển mục đích sử dụng đất lúa sang đất phi nông nghiệp vào kế hoạch sử dụng đất năm 2017 huyện Bình Sơn để xây dựng Tiểu dự án "Sửa chữa và nâng cao an toàn đập tỉnh Quảng Ngãi" (giai đoạn 1) thuộc Dự án Sửa chữa và nâng cao an toàn đập (WB8).	2.600,00		2.600,00				

Stt	Tên công trình, dự án	Diện tích QH (ha)	Địa điểm (đến cấp xã)	Vị trí trên bản đồ địa chính (tờ bản đồ số, thửa số) hoặc vị trí trên bản đồ hiện trạng sử dụng đất cấp xã	Chủ trương, quyết định, ghi vốn	Dự kiến kinh phí bồi thường, hỗ trợ, tái định cư					Ghi chú	
						Tổng (triệu đồng)	Trong đó					Vốn khác (Doanh nghiệp, hỗ trợ...)
							Ngân sách Trung ương	Ngân sách tỉnh	Ngân sách cấp huyện	Ngân sách cấp xã		
44	Hồ chứa nước An Phong	4,56	xã Bình Mỹ	Các tờ bản đồ số 21	Công văn số 29/BQL ngày 18/10/2016 của BQL Dự án sửa chữa và nâng cao an toàn đập tỉnh Quảng Ngãi về việc xin điều chỉnh, bổ sung quy hoạch sử dụng đất đến năm 2020 và danh mục công trình, dự án phải thu hồi đất, chuyển mục đích sử dụng đất lúa sang đất phi nông nghiệp vào kế hoạch sử dụng đất năm 2017 huyện Bình Sơn để xây dựng Tiểu dự án "Sửa chữa và nâng cao an toàn đập tỉnh Quảng Ngãi" (giai đoạn 1) thuộc Dự án Sửa chữa và nâng cao an toàn đập (WB8).	2.500,00		2.500,00				

Stt	Tên công trình, dự án	Diện tích QH (ha)	Địa điểm (đến cấp xã)	Vị trí trên bản đồ địa chính (tờ bản đồ số, thửa số) hoặc vị trí trên bản đồ hiện trạng sử dụng đất cấp xã	Chủ trương, quyết định, ghi vôn	Dự kiến kinh phí bồi thường, hỗ trợ, tái định cư					Ghi chú	
						Tổng (triệu đồng)	Trong đó					
							Ngân sách Trung ương	Ngân sách tỉnh	Ngân sách cấp huyện	Ngân sách cấp xã		Vốn khác (Doanh nghiệp, hỗ trợ...)
45	Hồ chứa nước Liên Trì	5,82	xã Bình Hiệp	Các tờ bản đồ số 2	Công văn số 29/BQL ngày 18/10/2016 của BQL Dự án sửa chữa và nâng cao an toàn đập tỉnh Quảng Ngãi về việc xin điều chỉnh, bổ sung quy hoạch sử dụng đất đến năm 2020 và danh mục công trình, dự án phải thu hồi đất, chuyển mục đích sử dụng đất lúa sang đất phi nông nghiệp vào kế hoạch sử dụng đất năm 2017 huyện Bình Sơn để xây dựng Tiểu dự án "Sửa chữa và nâng cao an toàn đập tỉnh Quảng Ngãi" (giai đoạn 1) thuộc Dự án Sửa chữa và nâng cao an toàn đập (WB8).	2.800,00		2.800,00				
46	Hạng mục Nhà văn hóa thôn Tân Hy thuộc Công trình Hỗ trợ đầu tư hạ tầng kỹ thuật, an sinh xã hội cho các hộ dân xung quanh nhà máy xi măng Đại Việt Dung Quất	0,15	xã Bình Đông	Tờ bản đồ số 90	Quyết định số 236/QĐ-UBND ngày 20/5/2016 và Quyết định số 1689/QĐ-UBND ngày 16/9/2016 của UBND tỉnh Quảng Ngãi về việc giao kế hoạch vốn đầu tư phát triển năm 2016 từ nguồn vốn cân đối ngân sách địa phương	200,00		200,00				

Stt	Tên công trình, dự án	Diện tích QH (ha)	Địa điểm (đến cấp xã)	Vị trí trên bản đồ địa chính (từ bản đồ số, thửa số) hoặc vị trí trên bản đồ hiện trạng sử dụng đất cấp xã	Chủ trương, quyết định, ghi vốn	Dự kiến kinh phí bồi thường, hỗ trợ, tái định cư					Ghi chú	
						Tổng (triệu đồng)	Trong đó					Vốn khác (Doanh nghiệp, hỗ trợ...)
							Ngân sách Trung ương	Ngân sách tỉnh	Ngân sách cấp huyện	Ngân sách cấp xã		
47	KDC xóm Tây	0,63	xã Bình Tân	Tờ bản đồ số 15	Nghị Quyết số 15/2016/NQ-HĐND ngày 25/7/2016 của HĐND xã Bình Tân về việc thống nhất thực hiện quy hoạch khu dân cư nông thôn để phân lô, giao đất và đấu giá quyền sử dụng đất.	400,00				400,00		
48	Đầu tư xây dựng công trình hệ thống thoát nước mưa, thu gom và xử lý nước thải khu công nghiệp phía đông Dung Quất	2,2	xã Bình Đông	Tờ bản đồ số 34,35,42,94,95,98,101,105	Quyết định số 1517/QĐ-UBND ngày 20/10/2011 của UBND tỉnh Quảng Ngãi về việc phê duyệt dự án đầu tư xây dựng công trình hệ thống thoát nước mưa, thu gom và xử lý nước thải khu công nghiệp phía đông Dung Quất.						Phục vụ công tác giao đất	
49	KDC xóm Bình An	0,73	xã Bình Tân	Tờ bản đồ số 20	Nghị Quyết số 15/2016/NQ-HĐND ngày 25/7/2016 của HĐND xã Bình Tân về việc thống nhất thực hiện quy hoạch khu dân cư nông thôn để phân lô, giao đất và đấu giá quyền sử dụng đất.	500,00				500,00		
Tổng cộng		386,10				172446,00	98993,00	35935,00	33150,00	2368,00	2000,00	

DANH MỤC CÔNG TRÌNH, CÔNG TRÌNH CHUYÊN MỤC ĐÍCH SỬ DỤNG ĐẤT LÚA, ĐẤT RỪNG PHÒNG HỘ SANG ĐẤT PHI NÔNG NGHIỆP NĂM 2015 CHUYỂN SANG NĂM 2016, NAY CHUYỂN TIẾP SANG NĂM 2017 CỦA HUYỆN BÌNH SƠN




Ký, ghi rõ họ, tên và đóng dấu (theo hình số 47 /QĐ-UBND ngày 16/01/2017 của UBND tỉnh Quảng Ngãi)

TT	Hạng mục	Diện tích quy hoạch (ha)	Trong đó		Địa điểm (đến cấp xã)	Vị trí trên bản đồ địa chính (từ bản đồ số, thửa số) hoặc vị trí trên bản đồ hiện trạng sử dụng đất cấp xã	GHI CHÚ
			Diện tích đất LƯA (ha)	Diện tích đất RPH (ha)			
(1)	(2)	(3)	(4)	(5)	(6)	(7)	(8)
1	Khu tái định cư Bình Long	1,70	1,28		xã Bình Long	Tờ bản đồ số 13	
2	Tuyến đường Tri Bình – cãng Dung Quất	64,68	9,50		xã Bình Chánh, Bình Thạnh, Bình Đông và Bình Thuận	Tờ bản đồ số: 30,31,32,33,34,35,71,25,26,27,28,29 xã Bình Chánh; Tờ bản đồ số: 75,76 xã Bình Thạnh; Tờ bản đồ số: 37,38,39,41,42,43,47,48 xã Bình Đông; Tờ bản đồ số: 64,65 xã Bình Thuận.	
3	Công viên nghĩa trang Sơn Viên Lạc Cảnh (Công ty Cổ phần đầu tư 706)	49,50	3,88		Xã Bình Hiệp	Tờ bản đồ số 15, 19, 20	
4	Bổ sung tuyến số 01 thuộc Dự án Kè chống sạt lở kết hợp đường cứu hộ cứu nạn hạ lưu sông Trà Bồng	6,36	1,50		Xã Bình Đông	Tờ bản đồ số 42; 49; 56; 57; 61; 67	
5	Trường Tiểu học xã Bình Trị	0,4	0,34		xã Bình Trị	Tờ bản đồ 27	
6	Trường Mẫu giáo xã Bình Trị	0,2	0,20		xã Bình Trị	Tờ bản đồ số 27	
7	Nhà văn hóa thôn Phước Hòa	0,2	0,20		xã Bình Trị	Tờ bản đồ số 27,38	

TT	Hạng mục	Diện tích quy hoạch (ha)	Trong đó		Địa điểm (đến cấp xã)	Vị trí trên bản đồ địa chính (tờ bản đồ số, thửa số) hoặc vị trí trên bản đồ hiện trạng sử dụng đất cấp xã	GHI CHÚ
			Diện tích đất LUA (ha)	Diện tích đất RPH (ha)			
8	Đường dân sinh vị trí số 3	1,50	0,80		xã Bình Trị	Tờ bản đồ số 28;41;95;98;103	
9	Đường dân sinh vị trí số 4	3,50	2,40		xã Bình Trị	Tờ bản đồ số 32; 33;43;44;45;55	
10	Kênh và công trình trên kênh B7-12; b7-14	1,2	1,00		xã Bình Trị	Tờ bản đồ số 28;98;103;41;45;42;54;55;56;44	
	Tổng cộng	129,24	21,10				

**DANH MỤC CÔNG TRÌNH, DỰ ÁN CHUYÊN MỤC ĐÍCH SỬ DỤNG ĐẤT LÚA, ĐẤT RỪNG PHÒNG HỘ SANG
CÔNG NGHIỆP NĂM 2016 CHUYÊN SANG NĂM 2017 CỦA HUYỆN BÌNH SƠN**



Quyết định số 43 /QĐ-UBND ngày 16/01/2017 của UBND tỉnh Quảng Ngãi

TT	Hạng mục	Diện tích quy hoạch (ha)	Trong đó		Địa điểm (đến cấp xã)	Vị trí trên bản đồ địa chính (từ bản đồ số, thửa số) hoặc vị trí trên bản đồ hiện trạng sử dụng đất cấp xã	GHI CHÚ
			Diện tích đất LƯA (ha)	Diện tích đất RPH (ha)			
(1)	(2)	(3)	(4)	(5)	(6)	(7)	(8)
1	Mở rộng huyện đội huyện Bình Sơn	1,10	1,10		xã Bình Long	Tờ bản đồ số 6;7	
2	Trường mầm non thôn Phước Bình	0,19	0,19		Xã Bình Nguyên	Tờ bản đồ số 34;35	
3	Mở rộng trường MN trung tâm xã (Cụm Phú Lễ 2 nay đổi tên địa điểm là cụm Đông Thuận)	0,30	0,30		xã Bình Trung	Tờ BĐ số 17	
4	Xây dựng cây xăng dầu Châu Me	0,40	0,21		xã Bình Long	Tờ bản đồ số 6;7	
5	Tuyến mương thoát nước thải nhà máy VNT19	5,10	0,50		Xã Bình Trị	Tờ bản đồ số 62;53;54;55;43;44;45;32;33;23	
6	Đường giao thông nối KDC Hải Nam với tuyến số 2 đô thị Vạn Tường	1,57	0,10		Bình Hải	Tờ Bản đồ số 15,21,22	
7	Mở rộng KDC Đông Nam	3,13	2,75		Thị trấn Châu Ô	Tờ bản đồ số 18;17	

TT	Hạng mục	Diện tích quy hoạch (ha)	Trong đó		Địa điểm (đến cấp xã)	Vị trí trên bản đồ địa chính (từ bản đồ số, thửa số) hoặc vị trí trên bản đồ hiện trạng sử dụng đất cấp xã	GHI CHÚ
			Diện tích đất LUA (ha)	Diện tích đất RPH (ha)			
8	Tuyến đường nội trung tâm phía Bắc và Nam thành phố Vạn Tường	26,27	3,18		Xã Bình Trị; Xã Bình Hải	Địa chính xã Bình Trị: Từ bản đồ số: 78;77;68;64;65;66;67. Địa chính xã Bình Hải: Từ bản đồ số 19, 13, 20, 29, 37, 45, 46, 51, 52, 56, 57, 60, 61, 63, 64, 66, 67.	
9	Dự án Đầu tư xây dựng công trình các tuyến đường trục vào KCN nặng Dung Quất phía Đông	10,00	3,00		xã Bình Thuận	Từ bản đồ số 66,67,72,73 và 74	
10	Dự án kè chống sạt lở kết hợp đường cứu hộ, cứu nạn di dân tái định cư, neo đậu tàu thuyền - đập Cà Ninh hạ lưu sông Trà Bồng phục vụ Khu kinh tế Dung Quất, huyện Bình Sơn (giai đoạn 1)	85	9,00		xã Bình Đông	Từ bản đồ số: 42,49,55,56,57,61,62,63,67,68,69,108	
11	Trạm biến áp	0,004	0,002		xã Bình Trị	Từ bản đồ số 27	
12	Đường Tránh lũ Bình Minh-Bình Khương	6,50	0,63		Xã Bình Minh; xã Bình Khương	Địa chính xã Bình Minh: Từ bản đồ số 13;32;38;39 Địa chính xã Bình Khương: Từ bản đồ số 45;46;52;53;55;56	
13	Nhà văn hóa thôn Phú Lộc	0,10	0,10		Xã Bình Trung	Từ bản đồ số 8	
14	Xây dựng chợ nông thôn, tại thôn Mỹ Long, xã Bình Minh	0,33	0,33		xã Bình Minh	Từ bản đồ số 53	
15	Dự án hồ chứa nước Thái Căn	87,35	9,45		Xã Bình Phước	Từ bản đồ 26,27,28,29,30,61,62,63,64,65,66,67,68,69,70,74,75,76	
16	Mở rộng diện tích nhà máy VNT19	28,13	1,68		Xã Bình Phước	Từ bản đồ 54;55;64;65;72	

TT	Hạng mục	Diện tích quy hoạch (ha)	Trong đó		Địa điểm (đến cấp xã)	Vị trí trên bản đồ địa chính (tờ bản đồ số, thửa số) hoặc vị trí trên bản đồ hiện trạng sử dụng đất cấp xã	GHI CHÚ
			Diện tích đất LUA (ha)	Diện tích đất RPH (ha)			
17	Khu dân cư Bầu Mây	2,03	2,03		Xã Bình Thới	Tờ bản đồ số 4;5;7;8	
18	Khu tái định cư Cống Khánh	1,10	1,10		Xã Bình Hiệp	Tờ bản đồ số 9	
19	Trường mầm non thôn Nam Bình II	0,24	0,24		Xã Bình Nguyên	Tờ bản đồ 21	
20	Cửa hàng xăng dầu tại thôn Châu Từ	0,40	0,40		xã Bình Nguyên	Tờ bản đồ số 38	
	Tổng cộng	174,24	36,29				

Phụ biểu 06

DANH MỤC CÔNG TRÌNH, DỰ ÁN CHUYÊN MỤC ĐÍCH SỬ DỤNG ĐẤT LÚA, ĐẤT RỪNG PHÒNG HỘ SANG
ĐẤT PHÂN CÔNG NGHIỆP THỰC HIỆN TRONG NĂM 2017 CỦA HUYỆN BÌNH SON



Quyết định số 47/QĐ-UBND ngày 16/01/2017 của UBND tỉnh Quảng Ngãi

TT	Hạng mục	Diện tích quy hoạch (ha)	Trong đó		Địa điểm (đến cấp xã)	Vị trí trên bản đồ địa chính (tờ bản đồ số, thửa số) hoặc vị trí trên bản đồ hiện trạng sử dụng đất cấp xã	GHI CHÚ
			Diện tích đất LƯA (ha)	Diện tích đất RPH (ha)			
(1)	(2)	(3)	(4)	(5)	(6)	(7)	(8)
1	Đường từ ngã ba xóm Chợ Gò đi thôn Đức An	1,85	0,02		Xã Bình Minh	Tờ bản đồ số 14;15;30;41;42	
2	Khu dân cư Kè bắc sông Trà Bồng	40,03	1,60		xã Bình Trung; Thị trấn Châu Ổ	Xã Bình Trung: Tờ bản đồ số 2;3;9;12. Thị trấn Châu Ổ: Tờ bản đồ số 41	
3	Nhà văn hóa thôn Nam Thuận	0,14	0,14		Xã Bình Chương	Tờ bản đồ số 4	
4	Khu dân cư Cây Dương	1,00	1,00		Xã Bình Phước	Tờ bản đồ số 69	
5	Công trình nạo vét ao Giếng Cầu	0,10	0,10		Xã Bình Hòa	Tờ bản đồ số 72	
6	Khu dân cư Rộc Thủ	0,52	0,10		Xã Bình Dương	Tờ bản đồ số 12	
7	Khu dân cư xóm 4B	0,10	0,10		Xã Bình Dương	Tờ bản đồ số 12	

TT	Hạng mục	Diện tích quy hoạch (ha)	Trong đó		Địa điểm (đến cấp xã)	Vị trí trên bản đồ địa chính (tờ bản đồ số, thửa số) hoặc vị trí trên bản đồ hiện trạng sử dụng đất cấp xã	GHI CHÚ
			Diện tích đất LUA (ha)	Diện tích đất RPH (ha)			
8	Đường Tri Bình - cảng Dung Quất phần mở rộng trước khu dịch vụ Bình Sơn	1,50	0,80		xã Bình Thuận	Tờ bản đồ số: 64, 65	
9	Khu Đồng Dưới lộ	6,2	6,20		xã Bình Nguyên và xã Bình Chánh	Tờ bản đồ số 14 xã Bình Nguyên và tờ bản đồ số 41; 51 xã Bình Chánh	
10	Khu Đồng bà Tiên	1,5	1,50		xã Bình Nguyên	Tờ bản đồ số 35	
11	Khu Đồng Sát dưới	0,97	0,20		Xã Bình Trung	Tờ bản đồ số 2;3;8	
12	Khu Cây Trâm	1,63	1,63		xã Bình Long	Tờ bản đồ số 7	
13	Khu Đồng Cù	1,79	1,79		xã Bình Long	Tờ bản đồ số 12	
14	Dự án: Đường ven biển Dung Quất-Sa Huỳnh, đoạn Dung Quất-Mỹ Khê (Km18-Km35) đoạn qua huyện Bình Sơn, tỉnh Quảng Ngãi	2,85	1,06		Xã Bình Phú	Tờ bản đồ số 3; 4; 5	
15	Khu dân cư Vườn Hùng mở rộng	0,89	0,41		Xã Bình Nguyên	Tờ bản đồ số 34	
16	Khu dân cư Rộc Tú Bờ Ven	0,53	0,46		Xã Bình Nguyên	Tờ bản đồ số 35	

TT	Hạng mục	Diện tích quy hoạch (ha)	Trong đó		Địa điểm (đến cấp xã)	Vị trí trên bản đồ địa chính (tờ bản đồ số, thửa số) hoặc vị trí trên bản đồ hiện trạng sử dụng đất cấp xã	GHI CHÚ
			Diện tích đất LUA (ha)	Diện tích đất RPH (ha)			
17	Khu dân cư Mẫu Trạch (phục vụ dự án MR quốc lộ 1A)	1,00	1,00		xã Bình Chánh	Tờ bản đồ 18;19	
18	Khu dân cư Mẫu Trạch (phục vụ dự án Hoàng Thành Đạt)	6,20	6,00		xã Bình Chánh	Tờ bản đồ 9;10;18;20	
19	Hồ chứa nước Gò Lang	7,73	0,80		xã Bình Hòa	Các tờ bản đồ số 6;14;22;97;100	
20	Hồ chứa nước Hóc Búa	4,16	0,95		Xã Bình Tân	Tờ bản đồ số 18 Tờ bản đồ 19	
21	Hồ chứa nước Hồ Đá	4,82	0,90		xã Bình Khương	Các tờ bản đồ số 44;45	
22	Hồ chứa nước An Phong	4,56	1,00		xã Bình Mỹ	Các tờ bản đồ số 21	
23	Hồ chứa nước Liên Trì	5,82	1,00		xã Bình Hiệp	Các tờ bản đồ số 2	
24	Hạng mục Nhà văn hóa thôn Tân Hy thuộc Công trình Hỗ trợ đầu tư hạ tầng kỹ thuật, an sinh xã hội cho các hộ dân xung quanh nhà máy xi măng Đại Việt Dung Quất	0,15	0,15		xã Bình Đông	Tờ bản đồ số 90	

TT	Hạng mục	Diện tích quy hoạch (ha)	Trong đó		Địa điểm (đến cấp xã)	Vị trí trên bản đồ địa chính (tờ bản đồ số, thửa số) hoặc vị trí trên bản đồ hiện trạng sử dụng đất cấp xã	GHI CHÚ
			Diện tích đất LUA (ha)	Diện tích đất RPH (ha)			
25	KDC xóm Bình An	0,73	0,73		xã Bình Tân	Tờ bản đồ số 20	
26	Trạm kinh doanh xăng dầu Bình Chánh	0,3	0,30		Xã Bình Chánh	Tờ bản đồ số 30	BQL KKT cấp quyết định đầu tư
27	Khu đô thị công nghiệp Dung Quất (giai đoạn 1B)	169,0	3,15		xã Bình Thạnh	Các tờ bản đồ số 36, 37, 38, 39, 40, 41, 46, 47, 48, 49, 50, 51, 52, 53 và 60	Thủ tướng chấp thuận đầu tư
28	Kho ngầm chứa xăng dầu tại Khu kinh tế Dung Quất	37,96	3,52		Xã Bình Thuận	Tờ bản đồ số 21;22;16;17	
29	Đầu tư xây dựng, mở rộng Quốc lộ 1A (đoạn km1027-km1045+780) đi qua địa bàn huyện Bình Sơn	46,35	4,43		Xã Bình Chánh, Bình Nguyên, Bình Trung, Bình Long, Bình Hiệp và Thị trấn Châu Ổ	Tờ bản đồ số: 4; 9; 13; 17; 22; 23, xã Bình Hiệp; Tờ bản đồ số: 2; 6; 7; 12; 13; 18, xã Bình Long; Tờ bản đồ số: 1; 2; 11; 35, thị trấn Châu Ổ; Tờ bản đồ số 08, xã Bình Trung; Tờ bản đồ số: 4; 9; 14; 15; 20; 21; 22; 28; 34; 35; 38, xã Bình Nguyên Tờ bản đồ số: 2; 3; 5; 6; 18; 30; 41; 109; 111; 112; 113; 115; 116 xã Bình Chánh	
30	Khu dân cư Mỹ Long (công trình đã đăng ký phải thu hồi đất năm 2016 nay chuyển sang năm 2017 thể hiện tại Biểu 2.2)	0,33	0,24		xã Bình Minh	Tờ bản đồ số 53	

TT	Hạng mục	Diện tích quy hoạch (ha)	Trong đó		Địa điểm (đến cấp xã)	Vị trí trên bản đồ địa chính (tờ bản đồ số, thửa số) hoặc vị trí trên bản đồ hiện trạng sử dụng đất cấp xã	GHI CHÚ
			Diện tích đất LUA (ha)	Diện tích đất RPH (ha)			
31	KDC Tây Bắc Vạn Tường giai đoạn 3 (công trình đã đăng ký phải thu hồi đất năm 2016 nay chuyển sang năm 2017 thể hiện tại Biểu 2.2)	35,20	5,69		xã Bình Trị	Tờ bản đồ số 75;76;82;83	
32	Mở rộng Cụm công nghiệp Bình Nguyên (công trình đã đăng ký phải thu hồi đất năm 2015 chuyển sang năm 2016 nay chuyển tiếp sang năm 2017 thể hiện tại Biểu 2.1)	3,02	1,00		Xã Bình Nguyên	xã Bình Nguyên: Tờ bản đồ số 34;35;37;38	
	Tổng cộng	342,25	47,97				

DANH MỤC LOẠI BỎ CÁC DỰ ÁN PHẢI THU HỒI ĐẤT NĂM 2016 KHÔNG TIẾP TỤC THỰC HIỆN TRONG NĂM 2017 CỦA HUYỆN BÌNH SƠN



Quyết định số 43 /QĐ-UBND ngày 14/11/2017 của UBND tỉnh Quảng Ngãi

Stt	Tên công trình, dự án	Diện tích QH (ha)	Địa điểm (đến cấp xã)	Vị trí trên bản đồ địa chính (tờ bản đồ số, thửa số) hoặc vị trí trên bản đồ hiện trạng sử dụng đất cấp xã	Chủ trương, quyết định, ghi vốn	Dự kiến kinh phí bồi thường, hỗ trợ, tái định cư					Ghi chú		
						Tổng (triệu đồng)	Trong đó						
							Ngân sách Trung ương	Ngân sách tỉnh	Ngân sách cấp huyện	Ngân sách cấp xã		Vốn khác (Doanh nghiệp, hỗ trợ...)	
(1)	(2)	(3)	(4)	(5)	(6)	(7)=(8)+(9)+(10)+(11)+(12)	(8)	(9)	(10)	(11)	(12)	(13)	
1	Chợ trung tâm xã Bình Chánh	1,20	Xã Bình Chánh	Tờ bản đồ số 38	Công văn số 117/BQL-QHXD ngày 30/01/2014 của Ban quản lý Khu kinh tế Dung Quất về việc thỏa thuận vị trí xây dựng Chợ Bình Chánh.	1.080,0		1.080,0					
2	Mở rộng rạm y tế xã Bình Trung	0,27	Xã Bình Trung	Tờ bản đồ số 17	Nghị Quyết số 13/2014/NQ-HĐND ngày 26/12/2014 của HĐND xã Bình Trung về việc xây dựng một số công trình thuộc diện thu hồi đất trên địa bàn xã trong kỳ Quy hoạch.	243,0		243,0					

Stt	Tên công trình, dự án	Diện tích QH (ha)	Địa điểm (đến cấp xã)	Vị trí trên bản đồ địa chính (tờ bản đồ số, thửa số) hoặc vị trí trên bản đồ hiện trạng sử dụng đất cấp xã	Chủ trương, quyết định, ghi vốn	Dự kiến kinh phí bồi thường, hỗ trợ, tái định cư					Ghi chú	
						Tổng (triệu đồng)	Trong đó					
							Ngân sách Trung ương	Ngân sách tỉnh	Ngân sách cấp huyện	Ngân sách cấp xã		Vốn khác (Doanh nghiệp, hỗ trợ...)
(1)	(2)	(3)	(4)	(5)	(6)	(7)=(8)+(9)+(10)+(11)+(12)	(8)	(9)	(10)	(11)	(12)	(13)
3	Khu dân cư Cây Kén	0,27	thị trấn Châu Ổ	Tờ bản đồ số 06; Tờ bản đồ số 03.	Công văn số 1071/UBND ngày 22/7/2013 của UBND huyện Bình Sơn V/v Thỏa thuận địa điểm xây dựng khu dân cư TDP6, thị trấn Châu Ổ	270,0				270,00		
4	Cửa hàng xăng dầu trên tuyến QL 1A tại Km 1038-1039, xã Bình Long	0,36	xã Bình Long	Tờ bản đồ số 07	Công văn số 1927/UBND-NNTN ngày 12/7/2011 của UBND tỉnh Quảng Ngãi về việc giới thiệu địa điểm cho Chi nhánh Công ty TNHH MTV Xăng dầu dầu khí Miền Trung tại Quảng Ngãi để đầu tư xây dựng cửa hàng xăng dầu trên tuyến Quốc lộ 1A tại Km 1038 -1039, xã Bình Long, huyện Bình Sơn							
4	Tổng cộng	2,10				1593,0		1323,0		270,0		

Phụ biểu 08



DANH MỤC LOẠI CÔNG TRÌNH, DỰ ÁN CHUYỂN MỤC ĐÍCH SỬ DỤNG ĐẤT LÚA, ĐẤT RỪNG PHÒNG HỘ SANG ĐẤT LƯU NGHIỆP CỦA NĂM 2016 KHÔNG TIẾP TỤC THỰC HIỆN TRONG NĂM 2017 CỦA HUYỆN BÌNH SƠN

theo Quyết định số 43 /QĐ-UBND ngày 16/01/2017 của UBND tỉnh Quảng Ngãi)

Stt	Tên công trình, dự án	Diện tích QH (ha)	Trong đó		Địa điểm (đến cấp xã)	Vị trí trên bản đồ địa chính (từ bản đồ số, thửa số) hoặc vị trí trên bản đồ hiện trạng sử dụng đất cấp xã	Ghi chú
			Diện tích đất LƯA (ha)	Diện tích đất RPH (ha)			
(1)	(2)	(3)	(4)	(5)	(6)	(7)	(8)
1	Cửa hàng xăng dầu trên tuyến QL 1A tại Km 1038-1039, xã Bình Long	0,36	0,36		xã Bình Long	Tờ bản đồ số 07	
	Tổng cộng	0,36	0,36				

DANH MỤC CÔNG TRÌNH, DỰ ÁN KHÔNG THUỘC QUY ĐỊNH TẠI KHOẢN 3 ĐIỀU 62 CỦA LUẬT ĐẤT ĐAI NĂM 2013



theo Quyết định số 43 /QĐ-UBND ngày 16/01/2017 của UBND tỉnh Quảng Ngãi

STT	Tên công trình, dự án	Diện tích QH (ha)	Địa điểm (đến cấp xã)	Vị trí trên bản đồ địa chính (tờ bản đồ số, thửa số) hoặc vị trí trên bản đồ hiện trạng sử dụng đất cấp xã	Chủ trương, quyết định, ghi vốn	Dự kiến kinh phí bồi thường, hỗ trợ, tái định cư					Ghi chú	
						Tổng (triệu đồng)	Trong đó					
							Ngân sách Trung ương	Ngân sách tỉnh	Ngân sách cấp huyện	Ngân sách cấp xã		Vốn khác (Doanh nghiệp, hỗ trợ...)
(1)	(2)	(3)	(4)	(5)	(6)	(7)=(8)+(9)+(10)+(11)+(12)	(8)	(9)	(10)	(11)	(12)	(13)
I Danh mục công trình, dự án trong năm 2015 chuyển sang năm 2016 nay chuyển tiếp sang năm 2017 không thuộc quy định tại Khoản 3, Điều 62 của Luật đất đai năm 2013												
1	Nâng cấp mở rộng Nhà máy lọc dầu Dung Quất Công ty TNHH MTV Lọc hóa dầu Bình Sơn)	108,20	Xã Bình Trị; Xã Bình Thuận	Xã Bình Trị, Tô Văn đồ số 1, 2, 9, 10, 43, 44, 31, 32, 45, 33, 17, 18, 95, 96, 98, 29, 103. Xã Bình Thuận: Tô Văn đồ số 76, 77, 12, 13, 15, 16	Công văn số 4825/UBND-CNXD ngày 16/12/2014 của Thủ tướng chính phủ về việc đầu tư nâng cấp mở rộng nhà máy Lọc Dầu Dung Quất	255975		255975				

STT	Tên công trình, dự án	Diện tích QH (ha)	Địa điểm (đến cấp xã)	Vị trí trên bản đồ địa chính (tờ bản đồ số, thửa số) hoặc vị trí trên bản đồ hiện trạng sử dụng đất cấp xã	Chủ trương, quyết định, ghi vốn	Dự kiến kinh phí bồi thường, hỗ trợ, tái định cư					Ghi chú		
						Tổng (triệu đồng)	Trong đó						
							Ngân sách Trung ương	Ngân sách tỉnh	Ngân sách cấp huyện	Ngân sách cấp xã		Vốn khác (Doanh nghiệp, hỗ trợ...)	
(1)	(2)	(3)	(4)	(5)	(6)	(7)=(8)+(9)+(10)+(11)+(12)	(8)	(9)	(10)	(11)	(12)	(13)	
2	Đầu tư xây dựng, mở rộng Quốc lộ 1A (đoạn km1027- km1045+780) đi qua địa bàn huyện Bình Sơn	46,35	Xã Bình Chánh, Bình Nguyên, Bình Trung, Bình Long, Bình Hiệp và Thị trấn Châu Ô	Tờ bản đồ số: 4; 9; 13; 17; 22; 23, xã Bình Hiệp; Tờ bản đồ số: 2; 6; 7; 12; 13; 18, xã Bình Long; Tờ bản đồ số: 1; 2; 11; 35, thị trấn Châu Ô; Tờ bản đồ số 08, xã Bình Trung; Tờ bản đồ số: 4; 9; 14; 15; 20; 21; 22; 28; 34; 35; 38, xã Bình Nguyên Tờ bản đồ số: 2; 3; 5; 6; 18; 30; 41; 109; 111; 112; 113; 115; 116 xã Bình Chánh	Quyết định số 982/QĐ-BGTVT ngày 31/3/2016 của Bộ giao thông vận tải phê duyệt đầu tư xây dựng mở rộng quốc lộ 1A	165.264.00						165.264.00	
3	Kho ngầm chứa xăng dầu tại Khu kinh tế Dung Quất (Công ty TNHH Xăng dầu Việt Nam)	37,96	Xã Bình Thuận	Tờ bản đồ số 21, 22, 16, 17	Giấy chứng nhận đầu tư số 2144651185 ngày 28/7/2016 của BQL KKTĐQ về việc chủ trương đầu tư Kho ngầm chứa xăng dầu tại KKT ĐQ	29.231		29.231					

STT	Tên công trình, dự án	Diện tích QH (ha)	Địa điểm (đến cấp xã)	Vị trí trên bản đồ địa chính (tờ bản đồ số, thửa số) hoặc vị trí trên bản đồ hiện trạng sử dụng đất cấp xã	Chủ trương, quyết định, ghi vốn	Dự kiến kinh phí bồi thường, hỗ trợ, tái định cư					Ghi chú	
						Tổng (triệu đồng)	Trong đó					
							Ngân sách Trung ương	Ngân sách tỉnh	Ngân sách cấp huyện	Ngân sách cấp xã		Vốn khác (Doanh nghiệp, hỗ trợ...)
(1)	(2)	(3)	(4)	(5)	(6)	(7)=(8)+(9)+(10)+(11)+(12)	(8)	(9)	(10)	(11)	(12)	(13)
4	Nhà máy sản xuất nhôm Đô Thành Dung Quất (Công ty Cổ phần Nhôm Đô Thành Dung Quất)	5,00	Xã Bình Chánh	Tờ bản đồ số 22, 33	GCNĐT số 65201000126 lần đầu ngày 04/2/2015 của BQL KKTĐQ về việc chủ trương đầu tư Nhà máy sản xuất nhôm Đô Thành Dung Quất (Đang triển khai công tác bồi thường, GPMB)	1.960					1.960	Công trình chưa có thông báo thu hồi đất.
5	Cây xăng dầu Trị Trang	0,06	Xã Bình Thạnh	Tờ bản đồ số 87	Công văn số 1100/BQL-XTQLĐT ngày 4/11/2014 của BQL KKTĐQ về việc chủ trương đầu tư cửa hàng xăng dầu Trị Trang - cơ sở 2 (Đang lập thủ tục xin thuê đất)	600					600	
6	Cây xăng dầu Tiên Đào (Cty CP xăng dầu thương mại Sông Trà)	0,20	Xã Bình Trung	Tờ bản đồ số 18	Công văn số 277/SCT-QLTM ngày 3/2/2014 của Sở công thương Quảng Ngãi về việc thống nhất vị trí quy hoạch để lập thủ tục đầu tư cửa hàng bán lẻ xăng dầu.							
7	Trạm kinh doanh xăng dầu Hùng Hoa	0,09	xã Bình Hải	Tờ bản đồ số 15	Công văn số 627/BQL-PTĐT ngày 13/6/2014 của BQLKKTĐQ về việc chủ trương đầu tư Dự án trạm kinh doanh xăng dầu Hùng Hoa							

STT	Tên công trình, dự án	Diện tích QH (ha)	Địa điểm (đến cấp xã)	Vị trí trên bản đồ địa chính (tờ bản đồ số, thửa số) hoặc vị trí trên bản đồ hiện trạng sử dụng đất cấp xã	Chủ trương, quyết định, ghi vốn	Dự kiến kinh phí bồi thường, hỗ trợ, tái định cư					Ghi chú	
						Tổng (triệu đồng)	Trong đó					
							Ngân sách Trung ương	Ngân sách tỉnh	Ngân sách cấp huyện	Ngân sách cấp xã		Vốn khác (Doanh nghiệp, hỗ trợ...)
(1)	(2)	(3)	(4)	(5)	(6)	(7)=(8)+(9)+(10)+(11)+(12)	(8)	(9)	(10)	(11)	(12)	(13)
8	Cửa hàng xăng dầu thôn Tân Phước	0,10	Xã Bình Minh	Tờ bản đồ số 39	Công văn số 1429/SCT-QLTM ngày 27/08/2014 của Sở công thương về việc kéo dài thời gian xác nhận vị trí quy hoạch để lập thủ tục đầu tư xây dựng CHXD							
8	Tổng cộng I	197,96				287765,67	0,00	285205,67	0,00	0,00	2560,00	
II Danh mục công trình, dự án trong năm 2016 chuyển tiếp sang năm 2017 không thuộc quy định tại Khoản 3, Điều 62 của Luật đất đai năm 2013												
1	Khu công nghiệp Sài Gòn - Dung Quất nay đổi thành Khu đô thị công nghiệp Dung Quất (giai đoạn 1A)	168,00	xã Bình Thạnh	Tờ bản đồ: 15, 16, 17, 18, 26, 27, 28, 29, 30, 38, 39, 40, 41, 80, 84	Giấy chứng nhận đầu tư số 7020466318 ngày 15/8/2009 của BQL KKT Dung Quất; Công văn số 1389/TTg-KTN ngày 09/8/2016 của Thủ tướng Chính phủ	187.986		187.986				
2	KD dịch vụ KSạn, nhà hàng văn phòng cho thuê (Công ty TNHH Hương Lúa)	0,50	Xã Bình Thạnh	Tờ bản đồ số 52	Giấy chứng nhận đầu tư số 65201000080 của BQL KKT Dung Quất. (Đang vướng mắc trong công tác bồi thường, GPMB)	1.025						1.025
3	Công ty TNHH MTV OGS	3,10	Xã Bình Thạnh	Tờ bản đồ số 61	Chủ trương đầu tư 531/BQL-XTQLĐT ngày 22/5/2015 của BQL KKT DQ về việc chủ trương đầu tư Công ty TNHH MTV OGS							

STT	Tên công trình, dự án	Diện tích QH (ha)	Địa điểm (đến cấp xã)	Vị trí trên bản đồ địa chính (tờ bản đồ số, thửa số) hoặc vị trí trên bản đồ hiện trạng sử dụng đất cấp xã	Chủ trương, quyết định, ghi vốn	Dự kiến kinh phí bồi thường, hỗ trợ, tái định cư					Ghi chú	
						Tổng (triệu đồng)	Trong đó					
							Ngân sách Trung ương	Ngân sách tỉnh	Ngân sách cấp huyện	Ngân sách cấp xã		Vốn khác (Doanh nghiệp, hỗ trợ...)
(1)	(2)	(3)	(4)	(5)	(6)	(7)=(8)+(9)+(10)+(11)+(12)	(8)	(9)	(10)	(11)	(12)	(13)
4	Công ty cổ phần năng lượng sáng tạo Á Châu	1,20	Xã Bình Thạnh; xã Bình Chánh	Địa chính xã Bình Thạnh: Tờ bản đồ số 57. Địa chính xã Bình Chánh: Tờ bản đồ số 8	Chủ trương đầu tư 539/BQL-XTQLĐT ngày 26/5/2015 của BQL KKT DQ về việc chủ trương đầu tư công ty cổ phần năng lượng sáng tạo Á Châu							
5	Khu dịch vụ tổng hợp Tám Hương (Công ty TNHH Thương mại Tám Hương)	1,02	Xã Bình Thạnh	Tờ bản đồ số 53	Chủ trương đầu tư 564/BQL-XTQLĐT ngày 28/5/2015 của BQL KKT DQ về việc chủ trương đầu tư Khu dịch vụ tổng hợp Tám Hương							
6	Ngân hàng NN & PTNT chi nhánh Dung Quất	1,34	Xã Bình Thuận	Tờ bản đồ 79	Công văn số 857/BQL-QHXD ngày 11/8/2014 của UBND tỉnh Quảng Ngãi về việc thỏa thuận vị trí xây dựng trụ sở Ngân hàng nông nghiệp và phát triển nông thôn chi nhánh Dung Quất.	5.360		5.360				
7	Dự án hồ chứa nước Thái Căn	87,35	Xã Bình Phước	Tờ bản đồ 26,27,28,29,30,61,62,63, 64,65, 66, 67, 68, 69,70,74,75,76	Quyết định số 1329/QĐ-UBND về việc quyết định đầu tư dự án cải tạo, nâng cấp kênh chính Bắc, kênh B7, hệ thống kênh Thạch Nham	487.000.00					487.000.00	

STT	Tên công trình, dự án	Diện tích QH (ha)	Địa điểm (đến cấp xã)	Vị trí trên bản đồ địa chính (tờ bản đồ số, thửa số) hoặc vị trí trên bản đồ hiện trạng sử dụng đất cấp xã	Chủ trương, quyết định, ghi vôn	Dự kiến kinh phí bồi thường, hỗ trợ, tái định cư					Ghi chú		
						Tổng (triệu đồng)	Trong đó						
							Ngân sách Trung ương	Ngân sách tỉnh	Ngân sách cấp huyện	Ngân sách cấp xã		Vốn khác (Doanh nghiệp, hỗ trợ...)	
(1)	(2)	(3)	(4)	(5)	(6)	(7)=(8)+(9)+(10)+(11)+(12)	(8)	(9)	(10)	(11)	(12)	(13)	
8	Mở rộng huyện đội huyện Bình Sơn	1,10	Xã Bình Long	Tờ bản đồ địa chính số 6, 7	Công văn số 1486/BCH-TM ngày 24/11/2014 của Bộ chỉ huy Quân Sự tỉnh Quảng Ngãi về việc mở rộng diện tích huyện đội huyện Bình Sơn	3.520		3.520					
9	Tuyển mương thoát nước thải nhà máy VNT19	5,10	Xã Bình Trị	Tờ bản đồ số 62,53,54,55,43,44,45,32,33,23	Công văn số 701/VNT19-BQLDA ngày 3/11/2015 của Công ty Cổ phần Bột - giấy VNT19 về việc đăng ký kế hoạch sử dụng đất năm 2015-2016 cho Dự án nhà máy bột giấy VNT19.	4.672						4.672	
10	Mở rộng diện tích nhà máy VNT19	28,13	Xã Bình Phước	Tờ bản đồ số 54, 55, 64, 65, 72	Giấy chứng nhận đầu tư số 65201000105 ngày 22/5/2015 của BQL KKT Dung Quất về việc chủ trương đầu tư mở rộng diện tích nhà máy VNT19.	25.767						25.767	

STT	Tên công trình, dự án	Diện tích QH (ha)	Địa điểm (đến cấp xã)	Vị trí trên bản đồ địa chính (tờ bản đồ số, thửa số) hoặc vị trí trên bản đồ hiện trạng sử dụng đất cấp xã	Chủ trương, quyết định, ghi vốn	Dự kiến kinh phí bồi thường, hỗ trợ, tái định cư						Ghi chú
						Tổng (triệu đồng)	Trong đó					
							Ngân sách Trung ương	Ngân sách tỉnh	Ngân sách cấp huyện	Ngân sách cấp xã	Vốn khác (Doanh nghiệp, hỗ trợ...)	
(1)	(2)	(3)	(4)	(5)	(6)	(7)=(8)+(9)+(10)+(11)+(12)	(8)	(9)	(10)	(11)	(12)	(13)
11	Đường cao tốc Đà Nẵng- Quảng Ngãi	38,41	Xã Bình Chánh, Bình Nguyên, Bình Trung, Bình Long, Bình Chương	Xã Bình Chánh: tờ bản đồ 2,5,9,18; Xã Bình Nguyên: tờ bản đồ số 5,9,13,19,26,32,33; Xã Bình Trung: tờ bản đồ 6,16,17,22; xã Bình Chương: tờ bản đồ số 1,5; xã Bình Long: tờ bản đồ số 1,5,10,15	Công văn số 5208/UBND-CNXD ngày 10/11/2014 của UBND tỉnh Quảng Ngãi về việc bổ sung vốn năm 2014 cho công tác GPMB dự án đường cao tốc Đà Nẵng - Quảng Ngãi đoạn qua tỉnh Quảng Ngãi.	45.697	45.697					
12	Cửa hàng xăng dầu tại thôn Châu Tử	0,40	xã Bình Nguyên	Tờ bản đồ số 38	Công văn số 3895/UBND-ĐNMN ngày 05/8/2016 của UBND tỉnh Quảng Ngãi về việc dịch chuyển vị trí quy hoạch đầu tư xây dựng cửa hàng bán lẻ xăng dầu tại thôn Châu Tử, xã Bình Nguyên, huyện Bình Sơn							
13	Xây dựng cây xăng dầu Châu Me	0,40	Xã Bình Châu	Tờ bản đồ số 19; 20	Công văn 1315/SCT ngày 02/8/2015 của Sở Công thương V/v xác định vị trí Quy hoạch để lập thủ tục xây dựng cửa hàng bán lẻ xăng dầu.	366						366

STT	Tên công trình, dự án	Diện tích QH (ha)	Địa điểm (đến cấp xã)	Vị trí trên bản đồ địa chính (tờ bản đồ số, thửa số) hoặc vị trí trên bản đồ hiện trạng sử dụng đất cấp xã	Chủ trương, quyết định, ghi vốn	Dự kiến kinh phí bồi thường, hỗ trợ, tái định cư					Ghi chú		
						Tổng (triệu đồng)	Trong đó						
							Ngân sách Trung ương	Ngân sách tỉnh	Ngân sách cấp huyện	Ngân sách cấp xã		Vốn khác (Doanh nghiệp, hỗ trợ...)	
(1)	(2)	(3)	(4)	(5)	(6)	(7)=(8)+(9)+(10)+(11)+(12)	(8)	(9)	(10)	(11)	(12)	(13)	
14	Bia lưu niệm Lê Thánh Tông	1,03	xã Bình Hải	Tờ bản đồ 28	Công văn số 6000/UBND-VX ngày 24/12/2014 của UBND tỉnh Quảng Ngãi về việc xây dựng Bia lưu niệm Lê Thánh Tông	412			412				
15	Dự án Nhà thay ca và phòng thí nghiệm các sản phẩm hóa dầu	0,35	Bình Thuận	Tờ bản đồ số 8, 11	Công văn số 1603/UBND-CNXD ngày 08/4/2016 của UBND tỉnh Quảng Ngãi về việc giải quyết đề nghị của Tổng công ty công nghệ năng lượng dầu khí Việt Nam								
15	Tổng cộng II	337,43				274805,56	45697,00	196866,48	412,00	0,00	31829,68		
III Danh mục công trình, dự án trong năm 2017 không thông qua hội đồng nhân dân tỉnh nhưng thuộc thẩm quyền của UBND tỉnh													
1	Đất bổ sung cho Dự án Nâng cấp, mở rộng Nhà máy lọc dầu Dung Quất	28,80	xã Bình Trị; xã Bình Thuận	Các tờ bản đồ số 2,3,10,11,21,22 thuộc xã Bình Trị; Các tờ bản đồ số 15;16;70;77 thuộc xã Bình Thuận	Công văn số 4825/UBND-CNXD ngày 01/9/2016 của UBND tỉnh Quảng Ngãi về việc thỏa thuận về nguyên tắc bổ sung đất cho dự án nâng cấp mở rộng nhà máy lọc dầu Dung Quất								


STT	Tên công trình, dự án	Diện tích QH (ha)	Địa điểm (đến cấp xã)	Vị trí trên bản đồ địa chính (tờ bản đồ số, thửa số) hoặc vị trí trên bản đồ hiện trạng sử dụng đất cấp xã	Chủ trương, quyết định, ghi vốn	Dự kiến kinh phí bồi thường, hỗ trợ, tái định cư						Ghi chú	
						Tổng (triệu đồng)	Trong đó						
							Ngân sách Trung ương	Ngân sách tỉnh	Ngân sách cấp huyện	Ngân sách cấp xã	Vốn khác (Doanh nghiệp, hỗ trợ...)		
(1)	(2)	(3)	(4)	(5)	(6)	(7)=(8)+(9)+(10)+(11)+(12)	(8)	(9)	(10)	(11)	(12)	(13)	
2	Trạm kinh doanh xăng dầu Bình Chánh của Công ty Cổ phần Đầu tư Xây dựng Minh Đức	0,30	Xã Bình Chánh	Tờ bản đồ số 30	Quyết định số 211/QĐ-BQL ngày 19/7/2016 của BQL KKT DQ Về việc chủ trương đầu tư trạm kinh doanh xăng dầu Bình Chánh của Công ty Cổ phần Đầu tư Xây dựng Minh Đức	120						120	
3	Trạm kinh doanh xăng dầu Huy Hải-Dung Quát (Công ty TNHH Huy Hải Dung Quát)	0,32	Xã Bình Chánh	Tờ bản đồ số 24	Quyết định chủ trương đầu tư số 255/QĐ-BQL ngày 08/8/2016 của BQL KKT DQ Về việc chủ trương đầu tư trạm kinh doanh xăng dầu Huy Hải của Công ty TNHH Huy Hải Dung Quát.	128						128	
4	Khu dịch vụ cảng Hào Hưng	2,3	Xã Bình Thuận		Quyết định 409/QĐ-UBND ngày 18/11/2014 về việc thu hồi 1 phần đất của UBND xã Bình Thuận, Huyện Bình Sơn đang quản lý cho Công ty TNHH MTV Hào Hưng Quảng Ngãi thuê đất để xây dựng Bến chuyên dùng phục vụ chung Khu kinh tế Dung Quát.								

STT	Tên công trình, dự án	Diện tích QH (ha)	Địa điểm (đến cấp xã)	Vị trí trên bản đồ địa chính (tờ bản đồ số, thửa số) hoặc vị trí trên bản đồ hiện trạng sử dụng đất cấp xã	Chủ trương, quyết định, ghi vốn	Dự kiến kinh phí bồi thường, hỗ trợ, tái định cư						Ghi chú
						Tổng (triệu đồng)	Trong đó					
							Ngân sách Trung ương	Ngân sách tỉnh	Ngân sách cấp huyện	Ngân sách cấp xã	Vốn khác (Doanh nghiệp, hỗ trợ...)	
(1)	(2)	(3)	(4)	(5)	(6)	(7)=(8)+(9)+(10)+(11)+(12)	(8)	(9)	(10)	(11)	(12)	(13)
5	Khai thác khoáng sản làm vật liệu xây dựng thông thường tại mỏ đá Phước Hòa	14,9	xã Bình Trị; xã Bình Đông	xã Bình Trị: Tờ bản đồ số 13; xã Bình Đông: Tờ bản đồ số 52, 58, 59	Giấy phép khai thác khoáng sản số 24/GP-UBND ngày 08/4/2016 của UBND tỉnh Quảng Ngãi	1689					1.689	
6	Khu đất thương mại và dịch vụ văn phòng cho thuê	2,17	xã Bình Chánh	Tờ bản đồ số 7	Quyết định số 107/QĐ-BQL ngày 21/5/2014 của Ban quản lý KKT Dung Quất về việc thu hồi đất để thực hiện dự án khu đất thương mại và dịch vụ, văn phòng cho thuê.	4.448					4.448	
7	Khu di dời các cơ sở Dịch vụ	6,20	Xã Bình Thuận	Tờ bản đồ số 64;65;71	Công văn số 2338/UBND-DQ ngày 20/9/2016 của UBND huyện Bình Sơn về việc thực hiện di dời các cơ sở kinh doanh dịch vụ 6,2 ha tại xã Bình Thuận.	12.139,0					12.139	
8	Dự án khu liên hợp sản xuất gang thép Hòa Phát (thuộc Công ty Cổ phần tập đoàn Hòa Phát)	373,00	Xã Bình Thuận; xã Bình Đông	xã Bình Đông: Tờ bản đồ số 2;3;10;11;14;16;17. xã Bình Thuận: Tờ bản đồ số 14;18;22	Công văn số 4690/BTNMT-KH ngày 19/10/2016 của Bộ Tài nguyên và Môi trường về việc góp ý dự án đầu tư Khu liên hợp sản xuất gang thép của tập đoàn Hòa Phát tại Khu kinh tế Dung Quất							

STT	Tên công trình, dự án	Diện tích QH (ha)	Địa điểm (đến cấp xã)	Vị trí trên bản đồ địa chính (tờ bản đồ số, thửa số) hoặc vị trí trên bản đồ hiện trạng sử dụng đất cấp xã	Chủ trương, quyết định, ghi vốn	Dự kiến kinh phí bồi thường, hỗ trợ, tái định cư						Ghi chú
						Tổng (triệu đồng)	Trong đó					
							Ngân sách Trung ương	Ngân sách tỉnh	Ngân sách cấp huyện	Ngân sách cấp xã	Vốn khác (Doanh nghiệp, hỗ trợ...)	
(1)	(2)	(3)	(4)	(5)	(6)	(7)=(8)+(9)+(10)+(11)+(12)	(8)	(9)	(10)	(11)	(12)	(13)
9	Đầu tư xường đóng và sửa chữa tàu thuyền của ông Võ Nhuận	0,80	Xã Bình Chánh	Tờ bản đồ số 50	Công văn số 6544/UBND - CNXD ngày 14/4/2016 của UBND tỉnh Quảng Ngãi về việc điều chỉnh quy hoạch để đầu tư xường đóng và sửa chữa tàu thuyền của Công ty TNHH MTV Võ Nhuận tại xã Bình Chánh, huyện Bình Sơn							
10	Dự án xây dựng các công trình tạm cho các nhà thầu EPC - Dự án nâng cấp, mở rộng Nhà máy lọc dầu Dung Quất	23,20	xã Bình Trị; xã Bình Phước		Công văn số /BQL-QLTNMT ngày /11/2016 của Ban quản lý KKT Dung Quất về việc đề nghị bổ sung dự án xây dựng các công trình tạm cho các nhà thầu EPC - Dự án nâng cấp, mở rộng Nhà máy lọc dầu Dung Quất vào kế hoạch sử dụng đất năm 2017 của huyện Bình Sơn.							
11	Khu đô thị công nghiệp Dung Quất (giai đoạn 1A -44 ha bổ sung)	44,00	xã Bình Thạnh	Các tờ bản đồ số: 38, 39, 40, 41, 50, 51, 52, 53, 60	Giấy chứng nhận đầu tư số 7020466318 ngày 15/8/2009 của BQL KKT Dung Quất; Công văn số 1389/TTg-KTN ngày 09/8/2016 của Thủ tướng Chính phủ; Thông báo 302/TB-UBND ngày 28/10/2016 của UBND tỉnh Quảng Ngãi							

STT	Tên công trình, dự án	Diện tích QH (ha)	Địa điểm (đến cấp xã)	Vị trí trên bản đồ địa chính (tờ bản đồ số, thửa số) hoặc vị trí trên bản đồ hiện trạng sử dụng đất cấp xã	Chủ trương, quyết định, ghi vốn	Dự kiến kinh phí bồi thường, hỗ trợ, tái định cư						Ghi chú	
						Tổng (triệu đồng)	Trong đó						
							Ngân sách Trung ương	Ngân sách tỉnh	Ngân sách cấp huyện	Ngân sách cấp xã	Vốn khác (Doanh nghiệp, hỗ trợ...)		
(1)	(2)	(3)	(4)	(5)	(6)	(7)=(8)+(9)+(10)+(11)+(12)	(8)	(9)	(10)	(11)	(12)	(13)	
12	Khu đô thị công nghiệp Dung Quất (giai đoạn 1B)	169,00	xã Bình Thạnh	Các tờ bản đồ số: 2, 3, 6, 7, 8, 13, 14, 15, 25, 26, 36, 37, 48, 49, 50, 60	Giấy chứng nhận đầu tư số 7020466318 ngày 15/8/2009 của BQL KKT Dung Quất; Công văn số 1389/TTg-KTN ngày 09/8/2016 của Thủ tướng Chính phủ	187.986		187.986					
13	Cây xăng dầu Bình Trị	0,45	Xã Bình Trị	Tờ bản đồ số 40	Giấy chứng nhận đầu tư số 2277781886 chứng nhận lần đầu ngày 6/7/2007 thay đổi lần thứ nhất ngày 20/10/2016 của BQL KKT Dung Quất về việc thực hiện dự án cây xăng dầu Bình Trị								
14	Đất chuyển mục đích hộ gia đình cá nhân trên địa bàn huyện Bình Sơn (*)	7,70	Toàn huyện										
14	Tổng cộng III	673,14				206.510,48	0,00	187.986,48	0,00	0,00	18.524,00		
37	Tổng cộng I+II+III	1.208,53				769.081,71	45.697,00	670.058,63	412,00	0,00	52.913,68		

DANH MỤC LOẠI BỎ CÁC CÔNG TRÌNH, DỰ ÁN KHÔNG THUỘC KHOẢN 3, ĐIỀU 62 NĂM 2016 KHÔNG TIẾP TỤC THỰC HIỆN TRONG NĂM 2017 CỦA HUYỆN BÌNH SƠN



Quyết định số 43 /QĐ-UBND ngày 16/01/2017 của UBND tỉnh Quảng Ngãi)

Stt	Tên công trình, dự án	Diện tích QH (ha)	Địa điểm (đến cấp xã)	Vị trí trên bản đồ địa chính (tờ bản đồ số, thửa số) hoặc vị trí trên bản đồ hiện trạng sử dụng đất cấp xã	Chi trương, quyết định, ghi vốn	Dự kiến kinh phí bồi thường, hỗ trợ, tái định cư					Ghi chú		
						Tổng (triệu đồng)	Trong đó						
							Ngân sách Trung ương	Ngân sách tỉnh	Ngân sách cấp huyện	Ngân sách cấp xã		Vốn khác (Doanh nghiệp, hỗ trợ...)	
(1)	(2)	(3)	(4)	(5)	(6)	(7)=(8)+(9)+(10)+(11)+(12)	(8)	(9)	(10)	(11)	(12)	(13)	
1	Dịch vụ bảo vệ, vệ sỹ và văn phòng làm việc	1,20	Xã Bình Thuận	Tờ bản đồ số 79	Công văn số 637/BQL-KHĐT ngày 14/06/2010 của BQLKKTĐQ về việc chấp nhận nguyên tắc chủ trương đầu tư dự án dịch vụ bảo vệ, vệ sỹ và văn phòng làm việc.	9.000						9.000	
2	Cây xăng dầu (Cty TM&VT Petrolimex Đà Nẵng)	0,42	Xã Bình Hiệp	Tờ bản đồ số 23	Công văn số 15/UBND ngày 6/1/2010 của UBND huyện Bình Sơn về việc đề nghị thu hồi đất cho công ty cổ phần TM &VT Petrolimex Đà Nẵng thuê đất để xây dựng trạm kinh doanh dịch vụ xăng dầu.								


Stt	Tên công trình, dự án	Diện tích QH (ha)	Địa điểm (đến cấp xã)	Vị trí trên bản đồ địa chính (tờ bản đồ số, thửa số) hoặc vị trí trên bản đồ hiện trạng sử dụng đất cấp xã	Chủ trương, quyết định, ghi vốn	Dự kiến kinh phí bồi thường, hỗ trợ, tái định cư					Ghi chú	
						Tổng (triệu đồng)	Trong đó					
							Ngân sách Trung ương	Ngân sách tỉnh	Ngân sách cấp huyện	Ngân sách cấp xã		Vốn khác (Doanh nghiệp, hỗ trợ...)
(1)	(2)	(3)	(4)	(5)	(6)	(7)=(8)+(9)+(10)+(11)+(12)	(8)	(9)	(10)	(11)	(12)	(13)
3	Mở khai thác đất (Công ty cổ phần khoáng sản Quảng Ngãi)	5,01	Xã Bình Đông	Tờ bản đồ số 64	Công văn số 1014/BQL-TNMT ngày 24/9/2014 của BQLKKT DQ về việc Ủy quyền đứng tên tập hồ sơ để xin cấp phép khai thác đất làm vật liệu san lấp mặt bằng.							
4	Khai thác vật liệu xây dựng	22,00	Xã Bình Phước	Tờ bản đồ số 17, 9, 10, 11	Công văn số 1132/BQL-TNMT ngày 22/10/2014 của BQL KKTĐQ về việc thông tin vị trí đồ đất, đá thừa và khai thác đất đắp.							
5	Khu khai thác đất (Cty TNHH MTV Chiêu Kỳ)	5,00	Xã Bình Phước	Tờ bản đồ số 22	Công văn số 1183/BQL-TNMT ngày 4/11/2014 của BQLKKTĐQ về việc thống nhất thỏa thuận vị trí khai thác đất làm vật liệu san lấp mặt bằng.							

Stt	Tên công trình, dự án	Diện tích QH (ha)	Địa điểm (đến cấp xã)	Vị trí trên bản đồ địa chính (tờ bản đồ số, thửa số) hoặc vị trí trên bản đồ hiện trạng sử dụng đất cấp xã	Chủ trương, quyết định, ghi vốn	Dự kiến kinh phí bồi thường, hỗ trợ, tái định cư					Ghi chú	
						Tổng (triệu đồng)	Trong đó					
							Ngân sách Trung ương	Ngân sách tỉnh	Ngân sách cấp huyện	Ngân sách cấp xã		Vốn khác (Doanh nghiệp, hỗ trợ...)
(1)	(2)	(3)	(4)	(5)	(6)	(7)=(8)+(9)+(10)+(11)+(12)	(8)	(9)	(10)	(11)	(12)	(13)
6	Khu khai thác đá (Công ty cổ phần Tân Ốc Đảo)	6,10	Xã Bình Thuận; Xã Bình Đông	xã Bình Thuận: Tờ bản đồ số 71,78 Xã Bình Đông: Tờ bản đồ số 45,46,52	Công văn số 1167/BQL-TNMT ngày 29/10/2014 của BQL KKT DQ về việc thống nhất thỏa thuận vị trí khai thác đá làm vật liệu xây dựng thông thường.							
7	Khai thác vật liệu xây dựng	10,00	Xã Bình Thuận	Tờ bản đồ số 46, 53, 52, 47	Công văn số 1132/BQL-TNMT ngày 22/10/2014 của BQL KKT DQ về việc thông tin vị trí đồ đất, đá thừa và khai thác đất đắp.							
8	Dự án hồ chứa nước Cà Ninh	51,00	Xã Bình Phước	Tờ bản đồ số 2,3,4,5,6,7								

Stt	Tên công trình, dự án	Diện tích QH (ha)	Địa điểm (đến cấp xã)	Vị trí trên bản đồ địa chính (tờ bản đồ số, thửa số) hoặc vị trí trên bản đồ hiện trạng sử dụng đất cấp xã	Chủ trương, quyết định, ghi vốn	Dự kiến kinh phí bồi thường, hỗ trợ, tái định cư					Ghi chú	
						Tổng (triệu đồng)	Trong đó					
							Ngân sách Trung ương	Ngân sách tỉnh	Ngân sách cấp huyện	Ngân sách cấp xã		Vốn khác (Doanh nghiệp, hỗ trợ...)
(1)	(2)	(3)	(4)	(5)	(6)	(7) (8)+(9)+(10)+(11)+(12)	(8)	(9)	(10)	(11)	(12)	(13)
9	Mở rộng trạm xăng dầu Tuyền Suong	0,06	Xã Bình Hòa	Tờ bản đồ số 1,2,7	Giấy chứng nhận đầu tư số 65201000119 ngày 22/10/2014 của BQL KKT Dung Quất.							
Tổng cộng II		100,79				9000,0					9000,0	

Phụ biểu 11

DANH MỤC CÔNG TRÌNH VÀ AN TỒ CHỨC ĐẦU GIÁ QSD ĐẤT TRÊN ĐỊA BÀN HUYỆN BÌNH SƠN TRONG NĂM 2017



(Theo Quyết định số 42 /QĐ-UBND ngày 16/01/2017 của UBND tỉnh Quảng Ngãi)

TT	Tên công trình	Địa điểm	Số lô đất đấu giá (lô)	Tổng diện tích đất đấu giá (m ²)	Dự kiến thời gian thực hiện	Ghi chú
1	Khu dân cư Vùng Am	Bình Dương	34	4.254,22	2017	Theo hướng dẫn của Sở tài nguyên và Môi trường tại công văn số 2505/STNMT-QLĐĐ ngày 09/10/2015.
2	Khu dân cư Bình Chương	Bình Chương	33	3.300	2017	
	Tổng cộng		67	7.554,22		