

Số: 35 /2017/QĐ-UBND

Lâm Đồng, ngày 03 tháng 5 năm 2017

QUYẾT ĐỊNH

Ban hành Quy định lộ giới và các chỉ tiêu chủ yếu về quản lý quy hoạch, xây dựng đối với nhà ở, công trình riêng lẻ trên địa bàn đô thị Phước Cát, huyện Cát Tiên, tỉnh Lâm Đồng

ỦY BAN NHÂN DÂN TỈNH LÂM ĐỒNG

Căn cứ Luật Tổ chức Chính quyền địa phương ngày 19 tháng 6 năm 2015;

Căn cứ Luật Quy hoạch đô thị ngày 17 tháng 6 năm 2009;

Căn cứ Luật Xây dựng ngày 18 tháng 6 năm 2014;

Căn cứ Nghị định số 37/2010/NĐ-CP ngày 07 tháng 4 năm 2010 của Chính phủ về lập, thẩm định, phê duyệt và quản lý quy hoạch đô thị;

Căn cứ Nghị định số 59/2015/NĐ-CP ngày 18 tháng 6 năm 2015 của Chính phủ về quản lý dự án đầu tư xây dựng;

Căn cứ Quyết định số 04/2008/QĐ-BXD ngày 03 tháng 4 năm 2008 của Bộ Xây dựng về việc ban hành Quy chuẩn Quốc gia về quy hoạch xây dựng;

Theo đề nghị của Giám đốc Sở Xây dựng.

QUYẾT ĐỊNH:

Điều 1. Ban hành kèm theo Quyết định này Quy định lộ giới và các chỉ tiêu chủ yếu về quản lý quy hoạch, xây dựng đối với nhà ở, công trình riêng lẻ trên địa bàn đô thị Phước Cát, huyện Cát Tiên, tỉnh Lâm Đồng.

Điều 2. Quyết định này có hiệu lực thi hành kể từ ngày 15 tháng 5 năm 2017.

Điều 3. Tổ chức thực hiện:

1. Ủy ban nhân dân huyện Cát Tiên có trách nhiệm:

a) Ban hành bản đồ phân vùng quản lý chỉ tiêu quy hoạch kiến trúc đối với nhà trong hẻm sau khi thỏa thuận chuyên môn với Sở Xây dựng trong thời hạn không quá 30 ngày kể từ ngày Quyết định này có hiệu lực thi hành.

b) Tổ chức niêm yết, công bố công khai Quy định kèm theo Quyết định này bằng nhiều hình thức để các tổ chức, đơn vị và cá nhân có liên quan biết, thực hiện.

c) Tổ chức quản lý quy hoạch xây dựng nhà ở, công trình riêng lẻ trên địa bàn đô thị Phước Cát theo đúng Quy định kèm theo Quyết định này.

2. Sở Xây dựng, Sở Tài nguyên và Môi trường và các Sở, ngành liên quan có trách nhiệm phối hợp với Ủy ban nhân dân huyện Cát Tiên trong việc tổ chức thực hiện Quyết định này.

Điều 4. Chánh Văn phòng Ủy ban nhân dân tỉnh, Giám đốc các Sở: Xây dựng, Tài nguyên và Môi trường, Giao thông Vận tải, Tư pháp; Chủ tịch Ủy ban nhân dân huyện Cát Tiên và Thủ trưởng các Sở, ngành cơ quan, đơn vị và các cá nhân có liên quan căn cứ quyết định thi hành./.

Nơi nhận:

- Văn phòng Chính phủ;
- Bộ Tư pháp (Cục Kiểm tra văn bản);
- Bộ Xây dựng;
- TTTU, TT HĐND tỉnh;
- CT, các PCT UBND tỉnh;
- Đoàn Đại biểu Quốc hội đơn vị tỉnh Lâm Đồng;
- Website Chính phủ;
- Như Điều 4;
- Trung tâm Công báo tỉnh;
- Đài PTTH, Báo Lâm Đồng;
- Lãnh đạo VP UBND tỉnh; các CV;
- Website Văn phòng UBND tỉnh;
- Lưu: VT, XD₂.

**TM. ỦY BAN NHÂN DÂN
CHỦ TỊCH**



Đoàn Văn Việt

QUY ĐỊNH

Lộ giới và các chỉ tiêu chủ yếu về quản lý quy hoạch, xây dựng đối với nhà ở, công trình riêng lẻ trên địa bàn đô thị Phước Cát, huyện Cát Tiên, tỉnh Lâm Đồng
(Ban hành kèm theo Quyết định số 35/2017/QĐ-UBND ngày 07 tháng 5 năm 2017 của Ủy ban nhân dân tỉnh Lâm Đồng)

**Chương I
QUY ĐỊNH CHUNG**

Điều 1. Phạm vi áp dụng

1. Quy định lộ giới và các chỉ tiêu chủ yếu về quản lý quy hoạch, xây dựng đối với nhà ở, công trình riêng lẻ trên địa bàn đô thị Phước Cát, huyện Cát Tiên là những quy định bắt buộc phải tuân thủ trong quá trình lập hồ sơ xin phép xây dựng, cấp giấy phép xây dựng và quản lý xây dựng sau khi cấp phép.

2. Đối với các khu vực đã có đồ án quy hoạch phân khu, quy hoạch chi tiết, thiết kế đô thị đã được phê duyệt trên địa bàn đô thị Phước Cát, huyện Cát Tiên thì áp dụng các chỉ tiêu quy hoạch kiến trúc theo các đồ án đó.

Điều 2. Đối tượng áp dụng

1. Các công trình do tổ chức, hộ gia đình, cá nhân xây dựng, bao gồm: nhà ở riêng lẻ, nhà ở kết hợp thương mại - dịch vụ - du lịch và các công trình xây dựng riêng lẻ trên đất ở.

2. Công trình riêng lẻ áp dụng theo quy định này, bao gồm: các công trình có diện tích xây dựng nhỏ hơn hoặc bằng 300m² và chiều ngang công trình nhỏ hơn hoặc bằng 12m (đối với khu vực quy định nhà liên kế có sân vườn, nhà phố) hoặc công trình có diện tích xây dựng nhỏ hơn hoặc bằng 400m² và chiều ngang công trình nhỏ hơn hoặc bằng 16m (đối với khu vực quy định nhà biệt thự, biệt lập).

3. Đối với công trình riêng lẻ có quy mô lớn hơn quy định tại Khoản 2, Điều này và chỉ tiêu kiến trúc lớn hơn quy định này hoặc xây dựng trên đất phi nông nghiệp thì cơ quan có thẩm quyền cấp phép xây dựng phải trình Ủy ban nhân dân tỉnh xem xét chấp thuận các chỉ tiêu quy hoạch kiến trúc đối với từng trường hợp cụ thể.

Điều 3. Giải thích về từ ngữ

1. Nhà ở riêng lẻ là nhà ở được xây dựng trên thửa đất ở riêng biệt thuộc quyền sử dụng hợp pháp của tổ chức, hộ gia đình, cá nhân, bao gồm nhà biệt thự, nhà ở liền kề và nhà ở độc lập.

2. Nhà ở liền kề là loại nhà ở riêng lẻ của các hộ gia đình, cá nhân được xây dựng liền nhau, thông nhiều tầng được xây dựng sát nhau thành dãy trong

những lô đất nằm liền nhau và có chiều rộng nhỏ hơn so với chiều sâu (chiều dài) của nhà, cùng sử dụng chung một hệ thống hạ tầng của khu vực đô thị.

3. Nhà ở kết hợp thương mại - dịch vụ - du lịch là nhà ở riêng lẻ có kết hợp sử dụng vào mục đích thương mại - dịch vụ - du lịch (cơ sở lưu trú, nhà hàng, văn phòng, cửa hàng,...).

4. Nhà ở liên kế có sân vườn là loại nhà ở liên kế, phía trước hoặc phía sau nhà có một khoảng sân vườn nằm trong khuôn viên của mỗi nhà và kích thước được lấy thống nhất cả dãy theo quy hoạch chi tiết của khu vực.

5. Nhà biệt thự tiêu chuẩn (nhà biệt lập) là nhà xây dựng riêng lẻ có lối đi riêng và các mặt đứng cách ranh đất tối thiểu một khoảng theo quy định.

6. Tầng bán hầm là tầng nằm dưới cao trình nền tầng trệt và có ít nhất một mặt đứng không tiếp giáp với đất hoặc kè chắn đất (mặt thoáng).

7. Số tầng cao là số tầng được tính từ cao trình nền tầng trệt, kể cả tầng lửng, tầng áp mái (nếu có).

8. Tầng áp mái: tầng nằm bên trong không gian của mái dốc mà toàn bộ hoặc một phần mặt đứng của nó được tạo bởi bề mặt mái nghiêng hoặc mái gập, trong đó tường đứng (nếu có), không cao quá mặt sàn 1,5m.

Chương II **QUY ĐỊNH VỀ LÔ ĐẤT XÂY DỰNG CÔNG TRÌNH**

Điều 4. Quản lý quy hoạch trong việc giao đất, chuyển mục đích sử dụng đất và chuyển quyền sử dụng đất đối với lô đất mới

1. Lô đất xây dựng nhà ở thuộc các đường có tên trong Phụ lục I và các đường, đường hẻm có lộ giới lớn hơn hoặc bằng 10m theo Bảng 1, cụ thể:

Bảng 1:

STT	Loại nhà ở	Chiều ngang tối thiểu của lô đất	Diện tích tối thiểu của lô đất
1	Biệt thự	14,0m	400m ²
2	Biệt thự tiêu chuẩn (nhà biệt lập)	12,0m	250m ²
3	Nhà liên kế có sân vườn	4,5m	72m ²
4	Nhà phố	4,0m	40m ²

2. Lô đất xây dựng nhà ở thuộc các đường, đường hẻm có lộ giới nhỏ hơn 10m thì cho phép giảm diện tích và kích thước tối thiểu của lô đất theo Bảng 2, cụ thể:

Bảng 2:

STT	Loại nhà ở	Chiều ngang tối thiểu của lô đất	Diện tích tối thiểu của lô đất
1	Biệt thự tiêu chuẩn (nhà biệt lập)	10,0m	200m ²
2	Nhà liên kế có sân vườn	4,0m	64m ²
3	Nhà phố	3,5m	40m ²

Chương III

QUY ĐỊNH VỀ KIẾN TRÚC, XÂY DỰNG CÔNG TRÌNH

Điều 5. Quy định về mật độ xây dựng

Mật độ xây dựng được xác định cụ thể trong Bảng 3

Bảng 3:

STT	Loại nhà ở	Mật độ xây dựng tối đa trên diện tích lô đất ở
1	Biệt thự	30%
2	Biệt thự tiêu chuẩn (nhà biệt lập)	50%
3	Nhà liên kế có sân vườn	80%
4	Nhà phố	90% - 100%

Điều 6. Quy định về dạng kiến trúc, khoảng lùi và tầng cao nhà

1. Đối với nhà xây dựng thuộc mặt tiền các đường có tên trong Phụ lục I thì các chỉ tiêu tuân thủ theo Phụ lục I. Trong khu vực quy định xây dựng nhà liên kế có sân vườn, có thể xem xét cho phép xây dựng nhà biệt lập với điều kiện đảm bảo quy định tại Bảng 1, Bảng 2.

2. Đối với nhà biệt thự, biệt thự tiêu chuẩn (nhà biệt lập) xây dựng mới, nâng cấp trên lô đất quy định tại Bảng 1 đảm bảo diện tích, kích thước chiều ngang lô đất thì khoảng cách từ mép công trình đến ranh đất bên hông và phía sau tối thiểu 2,0m.

3. Đối với nhà biệt thự, biệt thự tiêu chuẩn (nhà biệt lập) cải tạo, sửa chữa trên lô đất không đảm bảo quy định tại Bảng 1; xây dựng mới, nâng cấp, cải tạo, sửa chữa trên lô đất thuộc quy định tại Bảng 2 đảm bảo diện tích, kích thước chiều ngang lô đất thì khoảng cách từ mép công trình đến ranh đất bên hông và phía sau tối thiểu 1,0m.

4. Đối với nhà liên kế có sân vườn tại các khu quy hoạch mới thì khoảng cách từ mép công trình đến ranh đất phía sau tối thiểu 2,0m. Đối với các khu ở hiện trạng khuyến khích có khoảng cách phía sau.

5. Đối với nhà xây dựng trong các đường hẻm, đường chưa có tên trong Phụ lục I (quy định về lộ giới, dạng kiến trúc, khoảng lùi, tầng cao theo tên đường) thì khoảng lùi và tầng cao thực hiện theo Bảng 4.

Bảng 4:

STT	Loại nhà ở	Lộ giới (đường, đường hẻm)	Khoảng lùi tối thiểu	Tầng cao tối đa cho phép
1	Nhà biệt thự, biệt thự tiêu chuẩn (nhà biệt lập)	Lộ giới > 12m	4,5m	3 tầng
		Lộ giới ≤ 12m	3,0m	2 tầng
2	Nhà liên kế có sân vườn	Lộ giới ≥ 16m	3,0m	4 tầng
		16m > Lộ giới > 12m	3,0m	3 tầng
		Lộ giới ≤ 12m	2,4m	3 tầng

3	Nhà phố	Lộ giới $\geq 27m$	6,5m	5 tầng
		$20m \geq$ Lộ giới $>16m$	4,0m	4 tầng
		$16m \geq$ Lộ giới $>12m$	3,0m	3 tầng
		Lộ giới $\leq 12m$	0,0m	2 tầng

Điều 7. Quy định chiều cao từng tầng nhà:

Chiều cao từng tầng được tính từ mặt sàn tầng dưới đến mặt sàn tầng trên được quy định trong Bảng 5.

Bảng 5:

STT	Loại nhà ở	Chiều cao từng tầng nhà (m)		
		Bán hầm	Trệt	Lầu
1	Biệt thự	$\leq 3,6$	$\leq 4,5$	$\leq 3,6$
2	Biệt thự tiêu chuẩn (nhà biệt lập)			
3	Nhà liên kế có sân vườn		$\leq 4,0$	
4	Nhà phố			

Điều 8. Quy định cao trình nền tầng trệt, tầng hầm và tầng bán hầm

1. Trường hợp vị trí nhà xây dựng nằm trên lô đất bằng phẳng và có cao trình nền chênh lệch với cao trình đường, đường hẻm không quá 1m thì quy định cao trình nền tầng trệt và số tầng hầm như sau:

a) Đối với khu vực quy định nhà biệt thự, biệt thự tiêu chuẩn (nhà biệt lập): cao trình nền tầng trệt chênh lệch không quá 1,0m so với cao trình đường, đường hẻm (hình số 1, 2 Phụ lục II).

b) Đối với khu vực quy định nhà liên kế có sân vườn, nhà phố: cao trình nền tầng trệt chênh cao trung bình từ +0,3m so với cao trình vỉa hè đường, đường, hẻm và lối đi chung và được phép xây dựng tầng hầm. Trường hợp có đường dẫn xuống hầm thì cao trình nền tầng trệt cao tối đa +1,0m so với vỉa hè đường, đường hẻm và đường dẫn không được vi phạm chỉ giới đường đỏ.

2. Trường hợp vị trí nhà xây dựng nằm phía ta luy dương thì quy định cao trình nền tầng trệt như sau:

a) Đối với khu vực quy định nhà biệt thự, biệt thự tiêu chuẩn (nhà biệt lập):

- Khi nhà xây dựng nằm trên lô đất diện tích lớn đủ điều kiện làm đường dẫn từ đường, đường hẻm vào nhà thì cao trình nền tầng trệt tính từ cao trình đường dẫn (hình số 3 Phụ lục II).

- Khi nhà xây dựng nằm trên lô đất diện tích nhỏ không thể làm đường dẫn từ đường, đường hẻm vào nhà thì cao trình nền tầng trệt phải tôn trọng địa hình đất tự nhiên, chỉ san gạt cục bộ. Trường hợp chênh lệch địa hình giữa cao trình nền tầng trệt với đường, đường hẻm thì cho phép xây dựng 01 tầng hầm để tiếp cận đường, đường hẻm và làm chỗ đậu xe với quy mô như sau: diện tích

tầng hầm không vượt quá phạm vi công trình và bề rộng cửa hầm phía giáp đường, đường hẻm không quá 4m (hình số 4 Phụ lục II).

b) Đối với khu vực quy định nhà liên kế có sân vườn, nhà phố thì cho phép san gạt để cao trình nền tầng trệt cao trung bình từ +0,3m (không có khoảng lùi) đến +0,5m (có khoảng lùi) so với cao trình vỉa hè đường, đường hẻm và lối đi chung.

3. Trường hợp vị trí nhà xây dựng nằm phía ta luy âm thì quy định cao trình nền tầng trệt và số tầng bán hầm như sau:

a) Đối với khu vực quy định nhà biệt thự, biệt thự tiêu chuẩn (nhà biệt lập): khi nhà xây dựng nằm trên lô đất lớn đủ điều kiện làm đường dẫn từ đường, đường hẻm vào nhà thì cao trình nền tầng trệt tính từ cao trình đường dẫn và được phép xây dựng 01 tầng bán hầm (hình số 5 phụ lục II).

b) Đối với khu vực quy định biệt lập: khi nhà xây dựng nằm trên lô đất nhỏ không thể làm đường dẫn vào nhà thì số tầng bán hầm và cao trình nền tầng trệt quy định như sau:

- Khi độ dốc từ đầu đến cuối lô đất từ 15% đến dưới 30% hoặc lô đất thấp hơn đường, đường hẻm từ 1 đến dưới 3m thì cao trình nền tầng trệt không quá +1,0m so với cao trình đường, đường hẻm và được phép xây dựng 01 tầng bán hầm (hình số 6 Phụ lục II);

- Khi độ dốc từ đầu đến cuối lô đất từ 30% trở lên hoặc lô đất thấp hơn đường, đường hẻm trên 3m thì phương án thiết kế (xác định cao trình nền tầng trệt, số tầng bán hầm), giải pháp kỹ thuật (san gạt, xử lý kè chắn đất) phải được cơ quan có thẩm quyền cấp phép xem xét, chấp thuận theo nguyên tắc không làm ảnh hưởng, phá vỡ cảnh quan kiến trúc của khu vực và giải quyết cấp phép xây dựng theo quy định;

c) Đối với khu vực quy định nhà liên kế có sân vườn, nhà phố cao trình nền tầng trệt trung bình từ +0,3m so với cao trình vỉa hè đường, đường hẻm. Trường hợp, có đường dẫn xuống hầm thì cao trình nền tầng trệt cao tối đa +1,0m so với vỉa hè đường, đường hẻm và đường dẫn không được vi phạm chỉ giới đường đỏ (hình số 7, 8 Phụ lục II).

4. Nhà biệt thự, biệt thự tiêu chuẩn (nhà biệt lập) có xây dựng tầng bán hầm hồ sơ xin phép xây dựng phải xử lý mái nhà để mặt đứng sau nhà chỉ có tối đa 03 tầng. Tổng số tầng nhà không quá 04 tầng kể cả tầng bán hầm, tầng áp mái.

5. Nhà biệt thự, biệt thự tiêu chuẩn (nhà biệt lập), xây dựng trên địa hình dốc, nằm tại vị trí ta luy âm hoặc dương, phải bạt mái ta luy và làm kè chắn đất, chiều cao mỗi bậc kè không quá 4,0m, từ tường ngoài nhà đến kè chắn và giữa các bậc kè phải có khoảng trống để trồng hoa, cây xanh. Nhà liên kế có sân vườn, nhà phố có thể kết hợp kết cấu kè vào kết cấu của ngôi nhà.

Chương IV CÁC QUY ĐỊNH KHÁC

Điều 9. Quy định về chỉ tiêu kiến trúc đối với nhà trong hẻm

Công trình xây dựng trong hẻm thuộc đường, đoạn đường nào (theo Phụ lục I) thì áp dụng theo dạng kiến trúc cho phép xây dựng đối với đường, đoạn đường đó.

Trường hợp, công trình trong hẻm thông qua hai hoặc nhiều đường (thuộc Phụ lục I) có chỉ tiêu quy hoạch kiến trúc khác nhau, thì chỉ tiêu quy hoạch kiến trúc xây dựng nhà trong hẻm theo bản đồ phân vùng quản lý chỉ tiêu kiến trúc trong hẻm được thể hiện trên bản vẽ hệ thống giao thông đô thị (do Ủy ban nhân dân huyện Cát Tiên ban hành sau khi thỏa thuận về chuyên môn với Sở Xây dựng).

Điều 10. Quy định về chỉ tiêu xây dựng các lô đất không đủ tiêu chuẩn

1. Đối với các trường hợp đất ở, nhà ở trong các khu ở hiện trạng đã có giấy tờ hợp pháp (trước thời điểm quy định này có hiệu lực thi hành) nhưng không đảm bảo diện tích, kích thước theo quy định tại Bảng 1 và Bảng 2 Điều 4 Quy định này:

a) Đối với khu vực được xác định chỉ tiêu quy hoạch kiến trúc là nhà biệt thự tiêu chuẩn (nhà biệt lập) nhưng lô đất không đủ tiêu chuẩn theo quy định thì cho phép xây dựng với chỉ tiêu quản lý quy hoạch kiến trúc như sau:

- Tầng cao: 02 tầng (01 trệt và 01 tầng lầu, không kể 01 tầng bán hầm do chênh lệch địa hình).

- Trường hợp lô đất có chiều ngang nhỏ hơn 6,0m thì cho phép xây dựng hết chiều ngang lô đất.

- Trường hợp lô đất có chiều ngang từ 6,0m đến nhỏ hơn 8,0m thì cho phép xây dựng cách ranh đất mỗi bên theo chiều ngang từ 0m đến 1,0m, đảm bảo chiều ngang nhà là 6m.

- Trường hợp lô đất có chiều ngang từ 8m đến nhỏ hơn 10m thì cho phép xây dựng cách ranh đất mỗi bên theo chiều ngang từ 1,0m đến 2,0m, đảm bảo tối thiểu chiều ngang nhà là 6m.

- Chỉ giới xây dựng (khoảng lùi) theo quy định của đường, hẻm đó.

- Mật độ xây dựng theo quy định của nhà biệt lập.

Trường hợp các dãy nhà ở hiện trạng trong đường hẻm có ít nhất 3 nhà ở liền kề (liên kế có sân vườn, nhà phố) không đủ tiêu chuẩn về diện tích, kích thước chiều ngang để xây dựng nhà biệt thự tiêu chuẩn (nhà biệt lập), thì cơ quan cấp phép xây dựng xem xét cho xây dựng dạng nhà liền kề có sân vườn có tầng cao quy định tại khu vực; khoảng lùi đảm bảo theo quy định của con đường, đoạn đường đó.

b) Đối với khu vực được xác định chỉ tiêu quy hoạch kiến trúc là nhà liên kế có sân vườn, nhà phố nhưng lô đất không đủ tiêu chuẩn theo quy định thì xây dựng với chỉ tiêu quản lý quy hoạch kiến trúc theo bảng 6 như sau:

Bảng 6:

STT	Diện tích lô đất (m ²)	Chiều ngang lô đất (R) Chiều sâu lô đất (D)	Tầng cao tối đa		Ghi chú
			Phố	Liên kế có sân vườn	
1	< 15m ²	R < 3m hoặc D < 3m	/	/	Không được phép xây dựng
2	15m ² ≤ DT < 40m ²	R ≥ 3m hoặc D ≥ 3m	2	2	
3	40m ² ≤ DT < 72m ²	3m ≤ R < 4,5m	Chỉ tiêu xây dựng theo quy định của đường, hẻm đó		
4	40m ² ≤ DT < 64m ²	3m ≤ R < 4,0m	Chỉ tiêu xây dựng theo quy định của đường, hẻm đó		

2. Đối với nhà phố nằm tại các đường hẻm có lộ giới nhỏ hơn 7,0m, không được xây dựng ban công ngoài lộ giới.

3. Trường hợp nhà nằm ngay góc giao của hai đường hoặc đường và hẻm hoặc hai hẻm có quy định lộ giới (chi giới) thì nhà xây dựng phải tuân thủ khoảng lùi quy định của cả đường và hẻm.

Điều 11. Xử lý chuyển tiếp

1. Đối với hồ sơ xin phép xây dựng đã nộp và hết hạn giải quyết hồ sơ trước ngày Quy định này có hiệu lực thì hành thì thực hiện theo các chỉ tiêu quản lý kiến trúc theo các đồ án Quy hoạch được duyệt; các trường hợp còn thời hạn giải quyết thực hiện theo quy định này.

2. Đối với các trường hợp gia hạn Giấy phép xây dựng nhưng chỉ tiêu quy hoạch kiến trúc vượt so với quy định này thì phải lập hồ sơ xin phép xây dựng mới phù hợp với quy định này và các quy định hiện hành khác có liên quan./.

**TM. ỦY BAN NHÂN DÂN
CHỦ TỊCH**


Đoàn Văn Việt



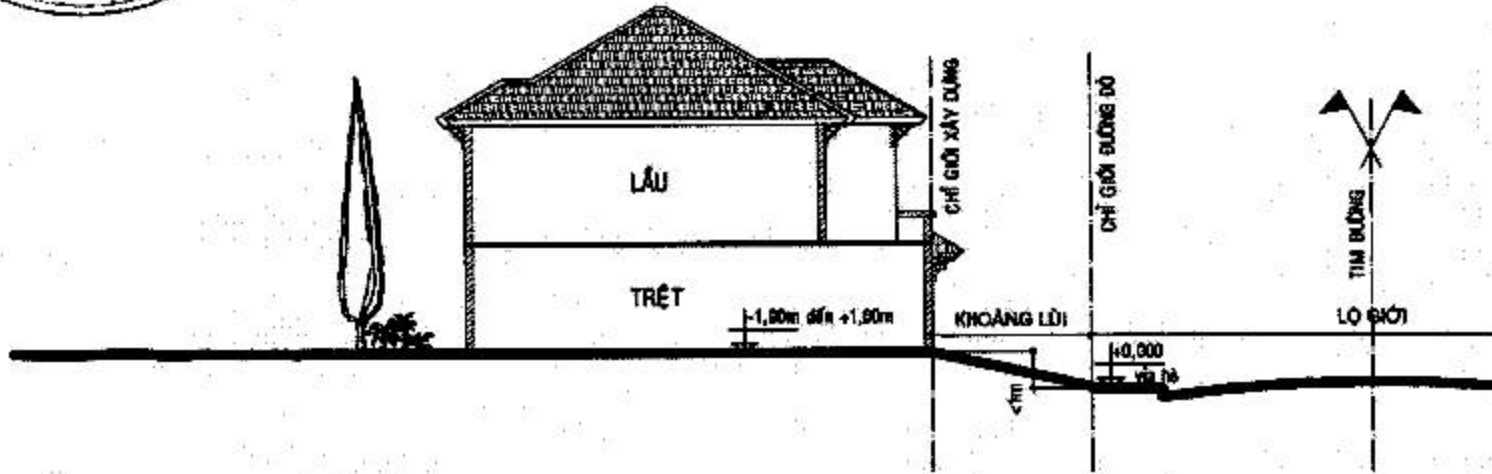
Phụ lục I: Quy định về lộ giới, dạng kiến trúc, khoảng lùi và tầng cao theo tên đường trên địa bàn đô thị Phước Cát
(Ban hành kèm theo Quyết định số 35 /2017/QĐ-UBND ngày 03 tháng 5 năm 2017 của Ủy ban nhân dân tỉnh Lâm Đồng)

STT	Tên đường	Giới hạn		Lộ giới (m)	Khoảng lùi tối thiểu (m)	Dạng kiến trúc	Tầng cao tối đa	Ghi chú
		Điểm đầu	Điểm cuối					
1	Đường ĐT 721	Từ thửa đất số 123 tờ bản đồ số 13	Đến hết thửa đất số 236 tờ bản đồ số 7	28	5	Biệt thự tiêu chuẩn (Biệt lập)	3	Theo QHC được phê duyệt tại quyết định số 667/QĐ-UBND ngày 22/03/2011 của UBND tỉnh Lâm Đồng
2	Đường ĐT 93	Từ thửa đất số 40 tờ bản đồ số 12	Đến hết thửa đất số 402 tờ bản đồ số 3	24	5	Biệt thự tiêu chuẩn (Biệt lập)	2	-nt-
3	Đường Cát Lâm 1 số 1	Từ thửa đất số 245 tờ bản đồ số 11	Đến hết thửa đất số 133 tờ bản đồ số 11	16	5	Liên kế có sân vườn	4	-nt-
4	Đường Cát Lâm 1 số 2	Từ thửa đất số 282 tờ bản đồ số 11	Đến hết thửa đất số 374 tờ bản đồ số 10	16	5	Liên kế có sân vườn	4	-nt-
5	Đường Cát Lâm 1 số 3	Từ thửa đất số 71 tờ bản đồ số 11	Đến hết thửa đất số 62b tờ bản đồ số 11	16	5	Liên kế có sân vườn	4	-nt-
6	Đường Cát Lâm 2 số 1	Từ thửa đất số 357 tờ bản đồ số 10	Đến hết thửa đất số 287 tờ bản đồ số 11	16	0	Nhà phố	5	-nt-
7	Đường Cát Lâm 2 số 2	Từ thửa đất số 276 tờ bản đồ số 10	Đến hết thửa đất số 228 tờ bản đồ số 11	16	0	Nhà phố	5	-nt-
8	Đường Cát Lâm 2 số 3	Từ thửa đất số 197 tờ bản đồ số 11	Đến hết thửa đất số 254 tờ bản đồ số 11	16	0	Nhà phố	5	-nt-
9	Đường Nội Chợ 1	Từ thửa đất số 141 tờ bản đồ số 10	Đến hết thửa đất số 374 tờ bản đồ số 10	16	0	Nhà phố	5	-nt-

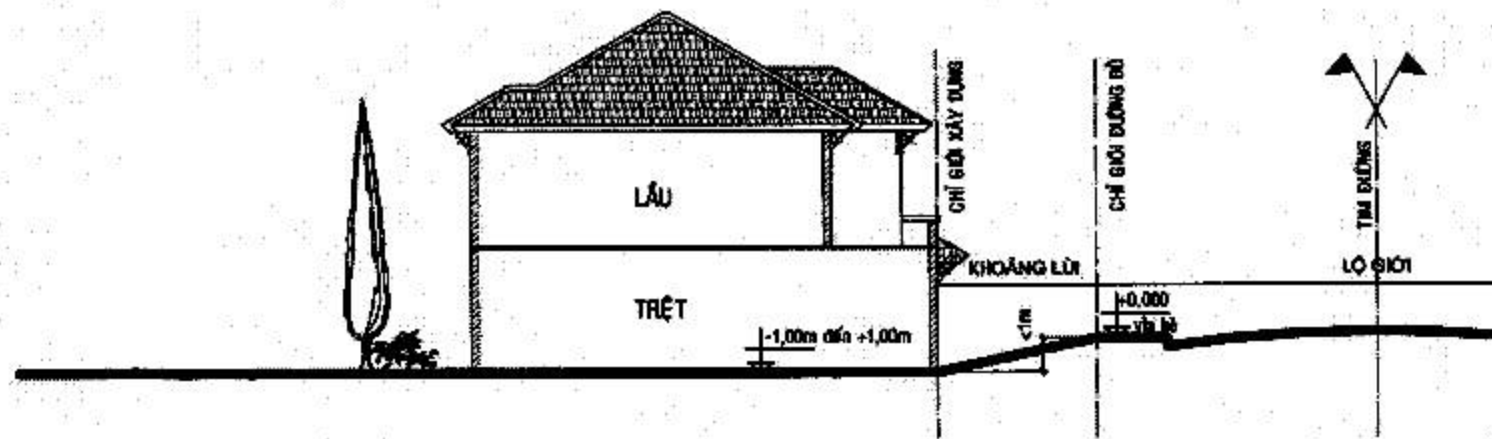
10	Đường Nội Chợ 2	Từ thửa đất số 619 tờ bản đồ số 10	Đến hết thửa đất số 374 tờ bản đồ số 10	16	0	Nhà phố	4	Theo QHC được phê duyệt tại quyết định số 667/QĐ-UBND ngày 22/03/2011 của UBND tỉnh Lâm Đồng
11	Đường Bến Đò	Từ thửa đất số 95 tờ bản đồ số 10	Đến hết thửa đất số 5 tờ bản đồ số 10	16	0	Nhà phố	4	-nt-
12	Đường Phòng Khám	Từ thửa đất số 10 tờ bản đồ số 10	Đến hết thửa đất số 370 tờ bản đồ số 10	16	5	Liên kế có sân vườn	4	-nt-
13	Đường Cầu Treo	Từ thửa đất số 296 tờ bản đồ số 9	Đến hết thửa đất số 59 tờ bản đồ số 9	16	5	Biệt thự tiêu chuẩn (Biệt lập)	3	-nt-
14	Đường Cát Lợi đi Cát Lâm 1	Từ thửa đất số 123 tờ bản đồ số 13	Đến hết thửa đất số 282 tờ bản đồ số 11	16	5	Liên kế có sân vườn	4	-nt-



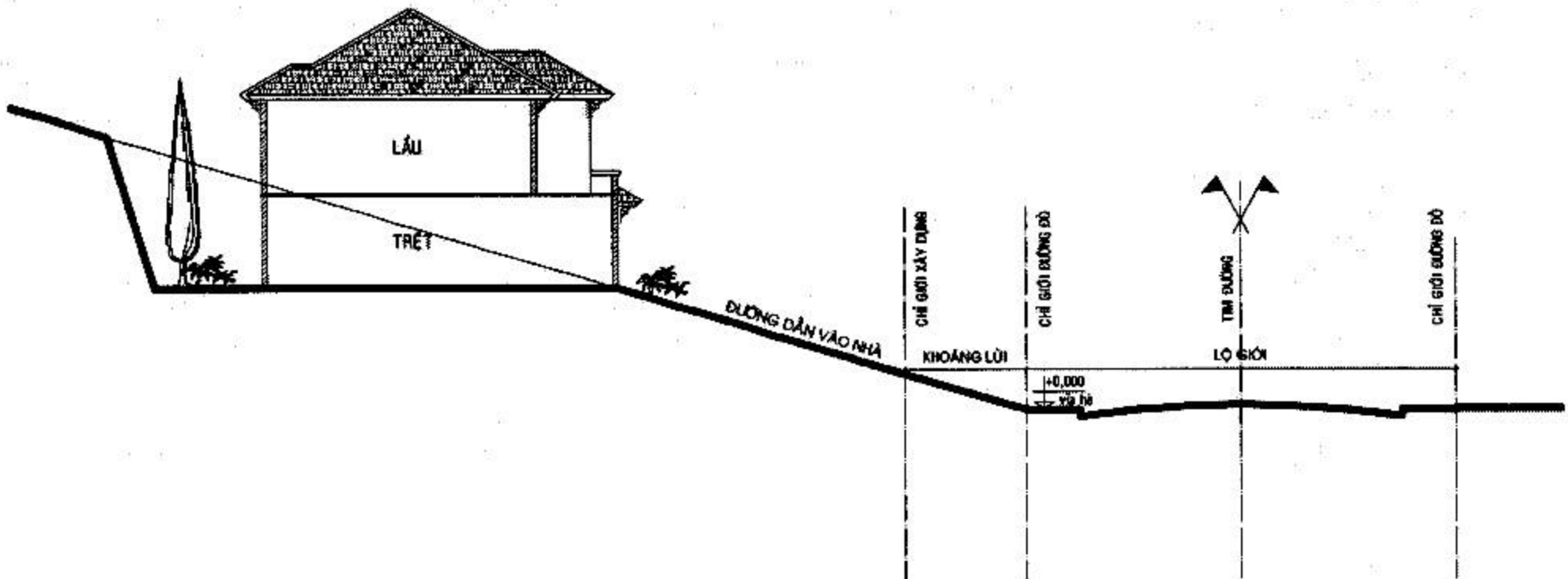
Phụ lục II. Quy định cao trình nền tầng trệt, tầng bán hầm
(Ban hành kèm theo Quyết định số 35 /2017/QĐ-UBND
ngày 03 tháng 5 năm 2017 của Ủy ban nhân dân tỉnh)



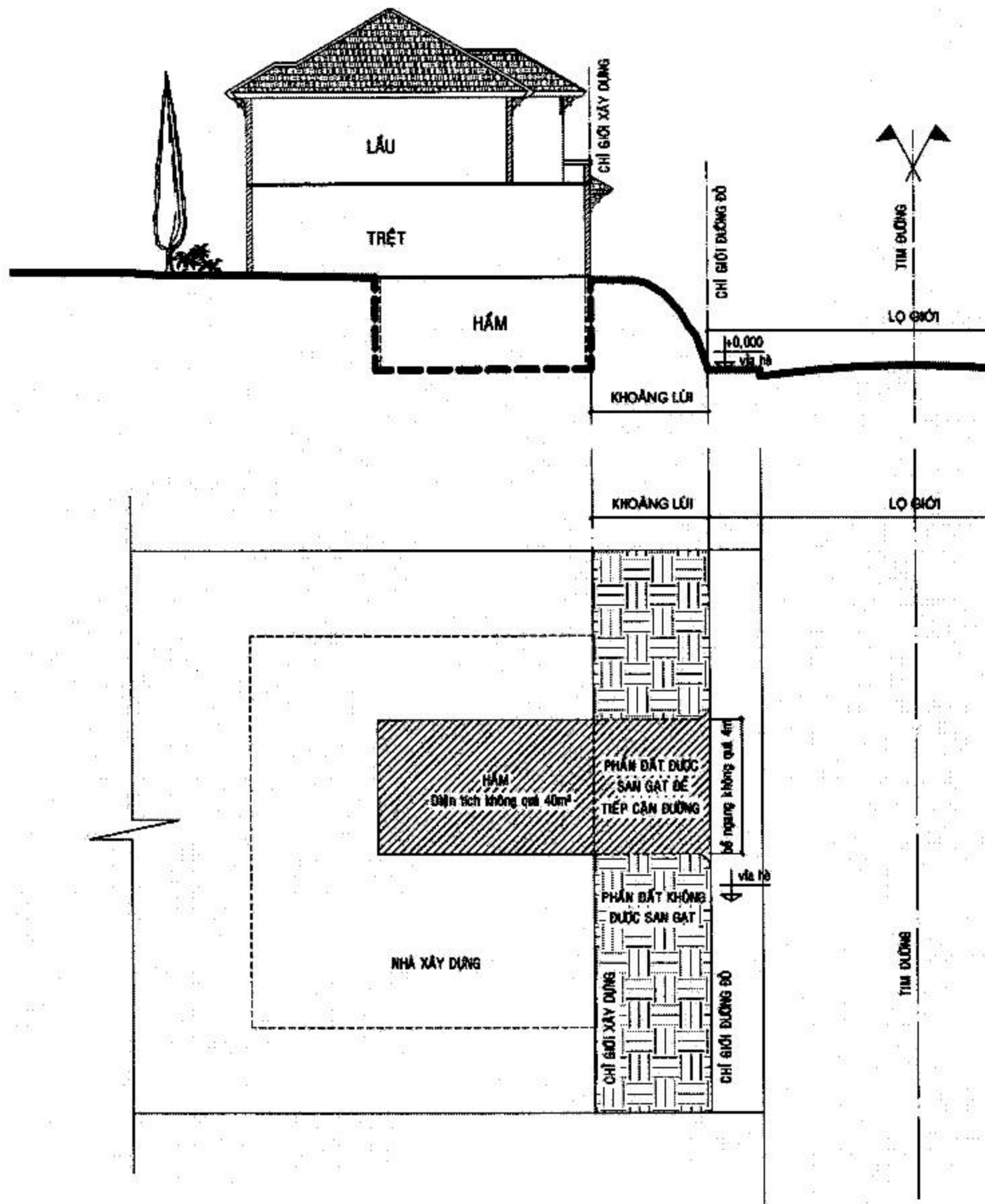
Hình 01



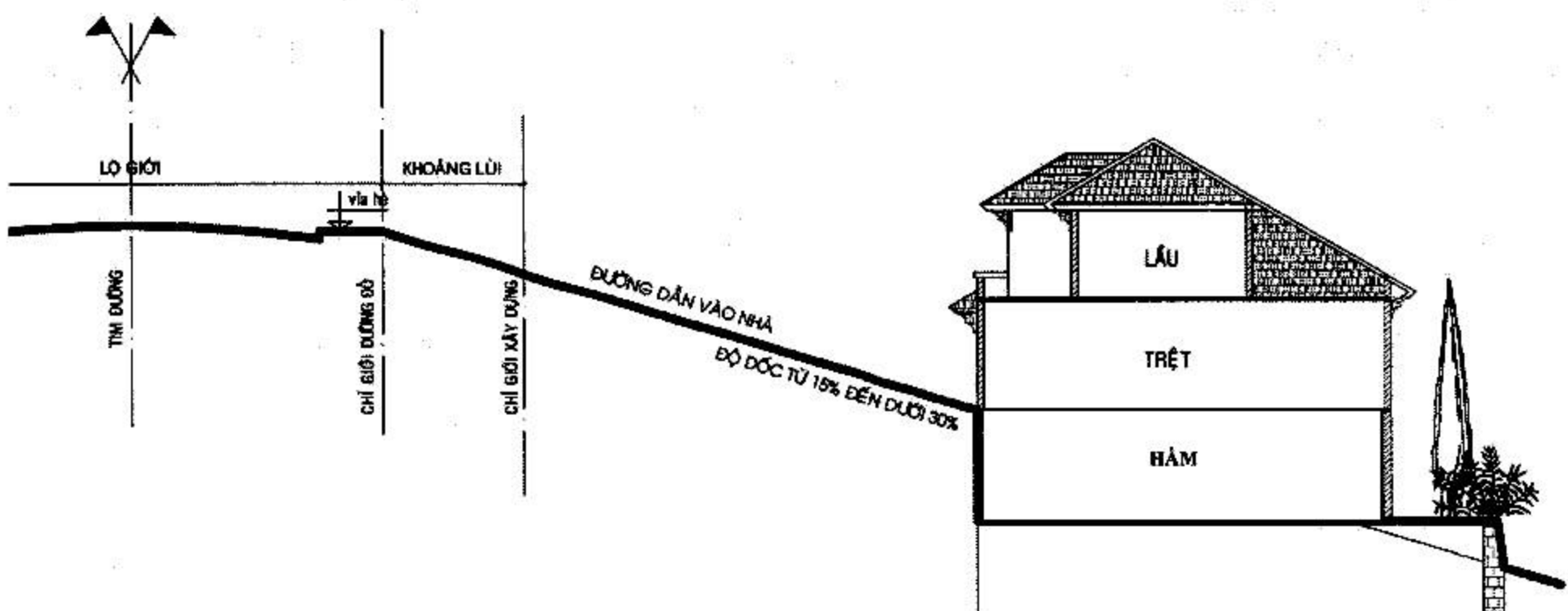
Hình 02



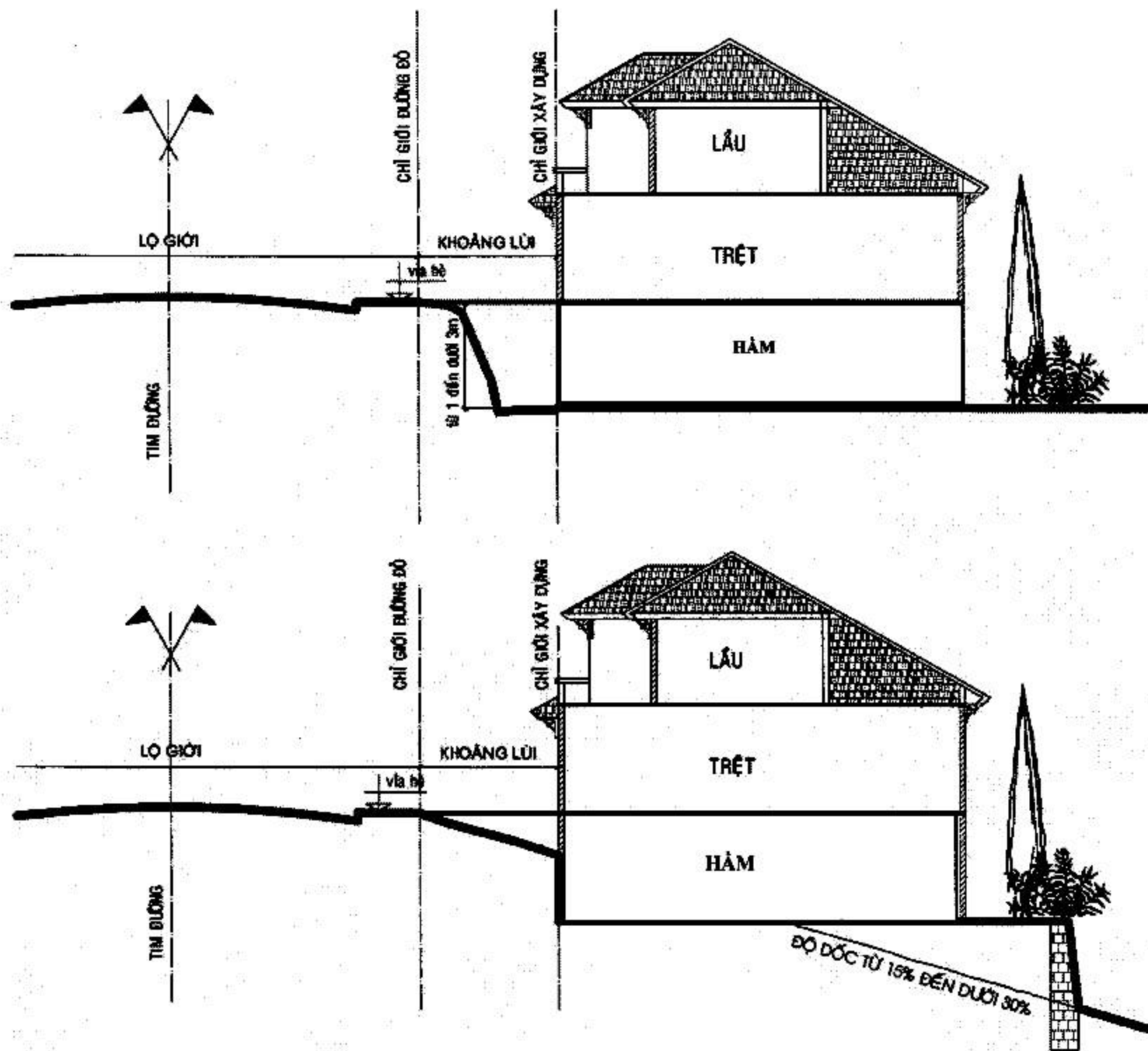
Hình 03



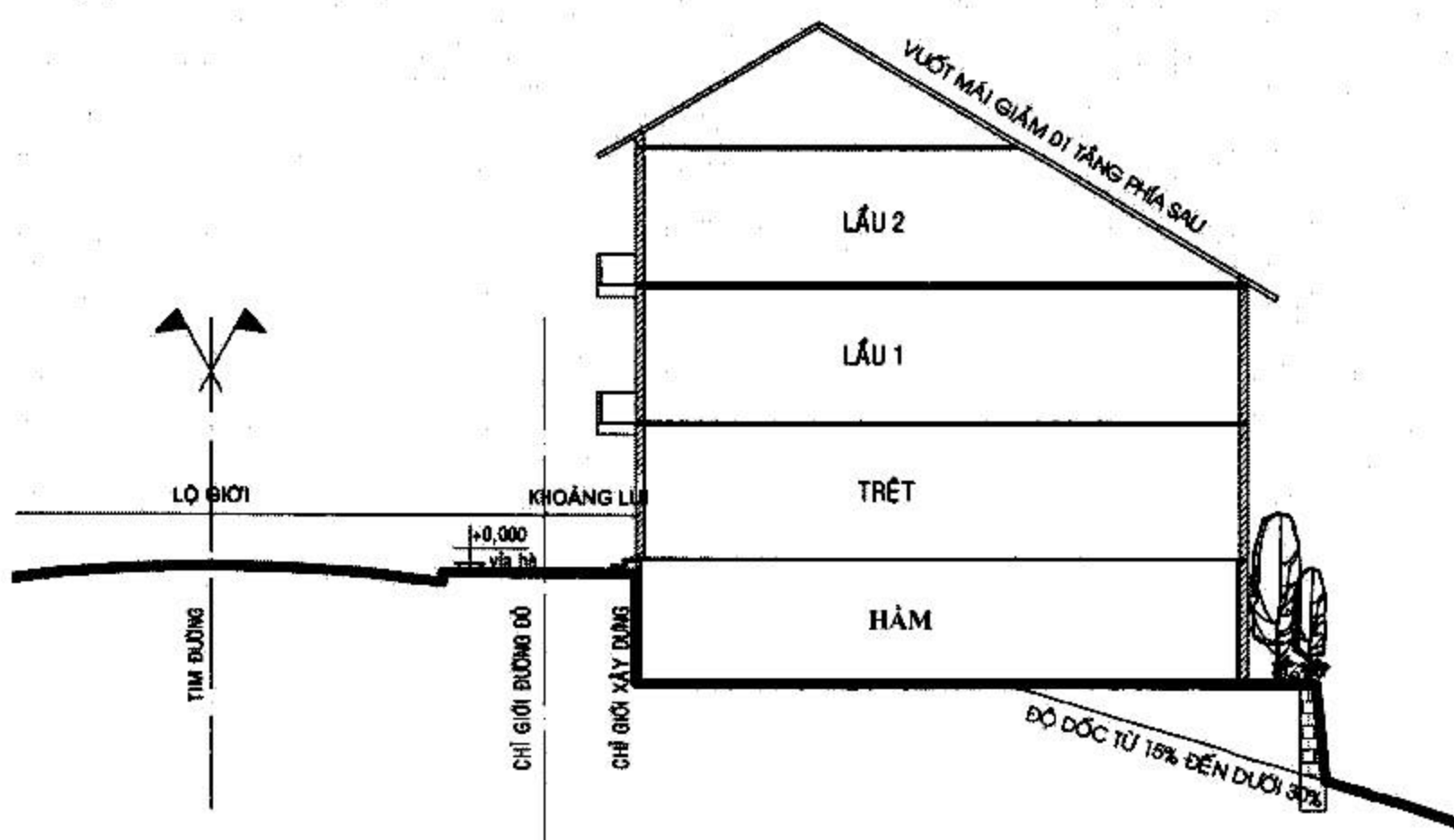
Hình 04



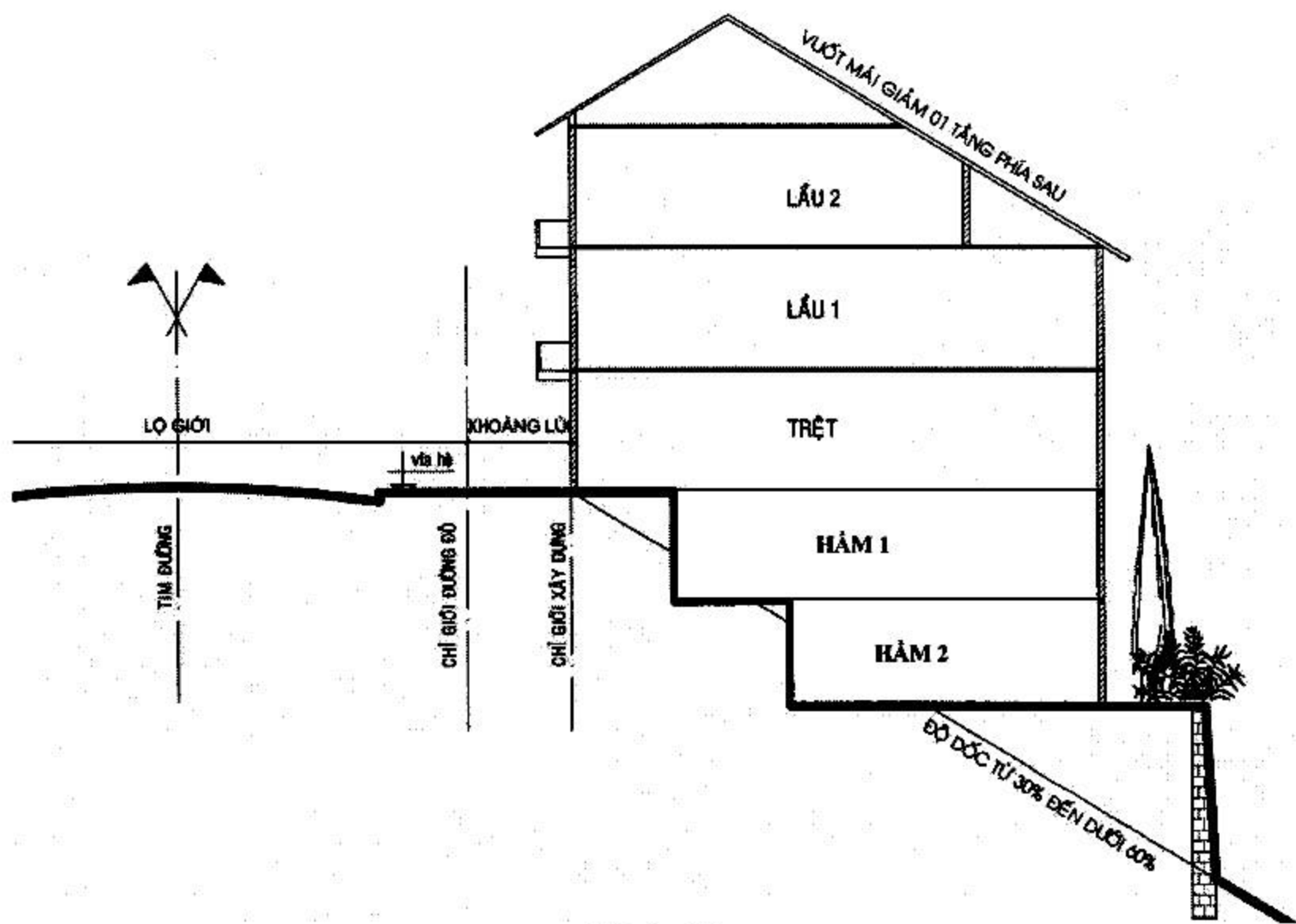
Hình 05



Hình 06



Hình 07



Hình 08