

NGHỊ QUYẾT

Thông qua Bảng giá các loại đất trên địa bàn tỉnh Sóc Trăng giai đoạn 2020 - 2024

**HỘI ĐỒNG NHÂN DÂN TỈNH SÓC TRĂNG
KHÓA IX, KỲ HỌP THỨ 16**

Căn cứ Luật Tổ chức chính quyền địa phương ngày 19 tháng 6 năm 2015;

Căn cứ Luật Đất đai ngày 29 tháng 11 năm 2013;

Căn cứ Nghị định số 44/2014/NĐ-CP ngày 15 tháng 5 năm 2014 của Chính phủ quy định về giá đất;

Căn cứ Nghị định số 104/2014/NĐ-CP ngày 14 tháng 11 năm 2014 của Chính phủ quy định về khung giá đất;

Căn cứ Thông tư số 36/2014/TT-BTNMT ngày 30 tháng 6 năm 2014 của Bộ Tài nguyên và Môi trường về việc quy định chi tiết phương pháp định giá đất; xây dựng, điều chỉnh bảng giá đất; định giá đất cụ thể và tư vấn xác định giá đất;

Xét Tờ trình 151/TTr-UBND ngày 27 tháng 11 năm 2019 của Ủy ban nhân dân tỉnh Sóc Trăng về việc thông qua Bảng giá các loại đất trên địa bàn tỉnh Sóc Trăng giai đoạn 2020 - 2024; Báo cáo thẩm tra của Ban kinh tế - ngân sách; ý kiến thảo luận của đại biểu Hội đồng nhân dân tại kỳ họp.

QUYẾT NGHỊ:

Điều 1. Thống nhất thông qua Bảng giá các loại đất trên địa bàn tỉnh Sóc Trăng giai đoạn 2020 - 2024, cụ thể như sau:

1. Giá đất ở tại khu vực đô thị và giá đất ở tại khu vực nông thôn trên địa bàn tỉnh được quy định tại Phụ lục 1 và Khoản 7, Khoản 8 Phụ lục 6.

2. Giá đất phi nông nghiệp (trừ đất ở) trên địa bàn tỉnh được quy định tại các Khoản 1, 2, 3, 4, 5, 6 Phụ lục 6.

3. Giá đất nông nghiệp trên địa bàn các huyện, thị xã và thành phố Sóc Trăng được quy định tại các Phụ lục 2, 3, 4 và 5.

4. Giá đất ở của các hẻm, hèm của hẻm chưa được quy định tại Phụ lục 1 và Phụ lục 6 được tính toán theo hệ số, vị trí về chiều sâu và chiều rộng của hẻm; tỷ lệ % giá đất tính theo chiều sâu thâm hậu của thửa đất do Ủy ban nhân dân tỉnh quy định cho phù hợp, nhưng mức giá trên địa bàn thành phố Sóc Trăng không được thấp hơn 250.000 đồng/m²; mức giá trên địa bàn thị trấn các huyện, các phường của thị xã Vĩnh Châu, thị xã Ngã Năm thuộc đô thị loại IV, loại V không được thấp hơn 200.000 đồng/m²; mức giá trên địa bàn các xã còn lại của các huyện, thị xã không được thấp hơn 150.000 đồng/m².

5. Bảng giá các loại đất được sử dụng làm căn cứ thực hiện các nội dung theo quy định tại Khoản 2 Điều 114 Luật Đất đai năm 2013.

Điều 2.

1. Giá đất theo Nghị quyết này được áp dụng kể từ ngày 01 tháng 01 năm 2020 và không áp dụng đối với trường hợp người có quyền sử dụng đất thỏa thuận về giá đất khi thực hiện các quyền chuyển nhượng, cho thuê, cho thuê lại quyền sử dụng đất, góp vốn bằng giá trị quyền sử dụng đất.

2. Nghị quyết này thay thế Nghị quyết số 33/2014/NQ-HĐND ngày 10 tháng 12 năm 2014 của Hội đồng nhân dân tỉnh Sóc Trăng về việc thông qua quy định bảng giá các loại đất trên địa bàn tỉnh Sóc Trăng.

Điều 3.

1. Giao Ủy ban nhân dân tỉnh tổ chức triển khai thực hiện Nghị quyết theo quy định của pháp luật.

2. Thường trực Hội đồng nhân dân, các Ban của Hội đồng nhân dân, Tổ đại biểu và đại biểu Hội đồng nhân dân tỉnh theo chức năng, nhiệm vụ thường xuyên giám sát việc triển khai thực hiện Nghị quyết.

Nghị quyết này đã được Hội đồng nhân dân tỉnh Sóc Trăng khóa IX, kỳ họp thứ 16 thông qua ngày 06 tháng 12 năm 2019 và có hiệu lực từ ngày 16 tháng 12 năm 2019./.

Nơi nhận:

- Ủy ban thường vụ Quốc hội;
- Ban Công tác đại biểu;
- Văn phòng Quốc hội (bộ phận phía Nam);
- Chính phủ;
- Văn phòng Chính phủ;
- Văn phòng Chủ tịch nước;
- Các Bộ: TN&MT, TC;
- Cục Kiểm tra Văn bản QPPL (Bộ Tư pháp);
- TT. TU, TT. HĐND, UBND, UBMTTQVN tỉnh;
- Các sở, ban, ngành, đoàn thể tỉnh;
- Đại biểu Quốc hội đơn vị tỉnh Sóc Trăng;
- Đại biểu HĐND tỉnh;
- TT. HĐND, UBND các huyện, thị xã, thành phố;
- Công TTĐT;
- Công báo tỉnh;
- Lưu: VT.



CHỦ TỊCH

Lâm Văn Mẫn



Phụ lục 1

BẢNG GIÁ ĐẤT Ở TRÊN ĐỊA BÀN TỈNH SÓC TRĂNG

(Ban hành kèm theo Nghị quyết số 13/2019/NQ-HĐND ngày 06 tháng 12 năm 2019 của Hội đồng nhân dân tỉnh Sóc Trăng)

Đơn vị tính: 1.000 đồng/m²

STT	Tên đường	Vị trí	Đoạn đường		Giá đất
			Từ	Đến	
A THÀNH PHỐ SÓC TRĂNG					
1	Đường Hai Bà Trưng	1	Toàn tuyến		32.000
2	Đường Đồng Khởi	1	Toàn tuyến		25.000
	Hẻm 122	1	Suốt hẻm		4.000
3	Đường 3 tháng 2	1	Toàn tuyến		26.000
4	Đường Nguyễn Văn Trỗi	1	Toàn tuyến		21.000
	Hẻm 33	1	Suốt hẻm		4.000
	Hẻm nhánh 33/3	1	Suốt hẻm		1.200
	Hẻm 45	1	Suốt hẻm		3.000
5	Đường Đào Duy Từ	1	Toàn tuyến		12.000
6	Đường Phạm Ngũ Lão	1	Đường Hai Bà Trưng	Đường 3 tháng 2	21.500
		1	Đường Hai Bà Trưng	Đường Xô Viết Nghệ Tĩnh	16.500
	Hẻm 36	1	Suốt hẻm		2.500
7	Đường Phan Chu Trinh	1	Đường Hai Bà Trưng	Đường 3 tháng 2	22.000
		2	Đường Hai Bà Trưng	Đường Xô Viết Nghệ Tĩnh	16.000
		3	Đường Xô Viết Nghệ Tĩnh	Đường Đề Thám	10.000
	Hẻm 124	1	Suốt hẻm		3.500
	Hẻm 124/5	1	Suốt hẻm		1.700
	Hẻm 124/8	1	Suốt hẻm		1.700
	Hẻm 59	1	Suốt hẻm		800
	Hẻm 109	1	Suốt hẻm		1.000
	Hẻm 119A	1	Suốt hẻm		1.000
Hẻm 97A	1	Suốt hẻm		1.300	
Hẻm 118	1	Suốt hẻm		4.000	
8	Đường Hàm Nghi	1	Toàn tuyến		22.000
9	Đường Hoàng Diệu	1	Toàn tuyến		25.000
10	Đường Nguyễn Hùng Phước	1	Toàn tuyến		22.000
11	Đường Ngô Quyền	1	Toàn tuyến		15.000
12	Đường Đinh Tiên Hoàng	1	Toàn tuyến		13.000
13	Đường Nguyễn Văn Cừ	1	Toàn tuyến		10.000
	Hẻm 12	1	Suốt hẻm		2.500
	Hẻm 49	1	Suốt hẻm		2.000

STT	Tên đường	Vị trí	Đoạn đường		Giá đất	
			Từ	Đến		
14	Đường Trần Minh Phú	1	Toàn tuyến		16.000	
15	Đường Nguyễn Huệ	1	Đường Hai Bà Trưng	Đường Nguyễn Du	22.000	
		2	Đường Hai Bà Trưng	Đường Xô Viết Nghệ Tĩnh	20.000	
		4	Đường Nguyễn Du	Đường Phan Đình Phùng	10.000	
		3	Đường Xô Viết Nghệ Tĩnh	Đầu Voi	11.000	
		5	Đường Phan Đình Phùng	Hết đất chùa Đại Giác	7.500	
		6	Giáp đất chùa Đại Giác	Đường Lê Duẩn	5.000	
		Hẻm 155 (P1)	1	Suốt hẻm		3.000
		Hẻm 53 (P1)	1	Suốt hẻm		1.600
		Hẻm 79 (P1)	1	Suốt hẻm		3.000
		Hẻm 103 (P1)	1	Suốt hẻm		3.500
		Hẻm 31 (P1)	1	Suốt hẻm		2.000
		Hẻm 365 (P9)	1	Suốt hẻm		1.000
		Hẻm 381A (P9)	1	Suốt hẻm		1.000
		Hẻm 381B (P9)	1	Đường Nguyễn Huệ	Hẻm 381A đường Nguyễn Huệ	1.000
		Hẻm 433 (P9)	1	Suốt hẻm		1.000
		Hẻm 467 (P9)	1	Suốt hẻm		1.000
		Hẻm 471 (P9)	1	Giáp đường Nguyễn Huệ	Giáp đường Mạc Đình Chi	1.000
		Hẻm 510 (P9)	1	Suốt hẻm		1.000
		Hẻm 524 (P9)	1	Suốt hẻm		500
		Hẻm 542 (P9)	1	Suốt hẻm		1.000
	Hẻm 598 (P9)	1	Suốt hẻm		750	
16	Đường Nguyễn Du	1	Toàn tuyến		11.000	
	Hẻm 11	1	Suốt hẻm		2.000	
	Hẻm 13	1	Suốt hẻm		2.000	
17	Đường Nguyễn Đình Chiểu	1	Toàn tuyến		6.000	
	Hẻm 5, 129, 22, 44	1	Suốt hẻm		1.300	
	Hẻm 89, 113	1	Suốt hẻm		1.700	
18	Đường Lê Lợi	1	Đường Tôn Đức Thắng	Nút giao thông Tượng đài trung tâm	15.000	
	Hẻm 63	1	Suốt hẻm		2.500	
	Đường Hùng Vương	1	Cổng chính Hồ Nước Ngọt (đường Dã Tượng)	Đường Trần Quốc Toàn (hộ ông Trần Hoàng Dũng - thửa đất số 22, tờ bản đồ số 10)	15.000	
	Hẻm 28	1	Đường Hùng Vương	Hẻm 2 đường Huỳnh Phan Hộ	2.500	
	Hẻm 28/11	1	Suốt hẻm		1.000	
	Hẻm 28/25	1	Suốt hẻm		1.000	

STT	Tên đường	Vị trí	Đoạn đường		Giá đất
			Từ	Đến	
19	Hẻm 63	1	Đường Hùng Vương	Rạch Trà Men	2.500
	Hẻm nhánh 63/5	1	Suốt hẻm		300
	Hẻm nhánh 63/8	1	Suốt hẻm		400
	Hẻm nhánh 63/19	1	Suốt hẻm		300
	Hẻm 93	1	Đường Hùng Vương	Hẻm 63 đường Hùng Vương	2.500
	Hẻm 93/24	1	Suốt hẻm		300
	Hẻm 3	1	Đường Hùng Vương	Giáp Hẻm 42 Yết Kiêu	2.500
	Hẻm nhánh 3/4	1	Suốt hẻm		300
	Hẻm 7	1	Đường Hùng Vương	Điện Biên Phủ	2.500
	Hẻm nhánh 7/15	1	Suốt hẻm		800
	Hẻm nhánh 7/72	1	Suốt hẻm		500
	Hẻm nhánh 7/80	1	Suốt hẻm		600
	Hẻm 101, 121, 149	1	Đường Hùng Vương	Rạch Trà Men	2.000
	Hẻm 121/11	1	Suốt hẻm		400
	Hẻm 129	1	Suốt hẻm		2.000
	Hẻm 135	1	Suốt hẻm		2.500
	Hẻm 159	1	Đường Hùng Vương	Rạch Trà Men	2.500
Đường Vành Dại	1	Đường Hùng Vương	Hết thửa đất 472, tờ bản đồ số 31 Quách Tông Lộc	2.500	
20	Đường Xô Viết Nghệ Tĩnh	1	Đường Lê Lợi	Đường 30/4 - Công Bộ đội Biên phòng	21.500
	Hẻm 93	1	Suốt hẻm		3.500
	Hẻm 83	1	Suốt hẻm		3.000
	Hẻm 98	1	Suốt hẻm		3.000
	Hẻm 76	1	Suốt hẻm		3.500
	Hẻm nhánh 76/2	1	Suốt hẻm		1.500
	Hẻm nhánh 76/11	1	Suốt hẻm		1.200
	Hẻm 84	1	Suốt hẻm		2.500
	Hẻm 48	1	Suốt hẻm		2.500
	Hẻm 145 (P6)	1	Đường Xô Viết Nghệ Tĩnh	Giáp Hẻm 81 Ngô Gia Tự	2.500
21	Đường Cách Mạng Tháng Tám	1	Đường Hai Bà Trưng	Đường Xô Viết Nghệ Tĩnh	20.000
		2	Đường Xô Viết Nghệ Tĩnh	Đường Nguyễn Văn Hữu	11.000
	Hẻm 58	1	Suốt hẻm		3.500

STT	Tên đường	Vị trí	Đoạn đường		Giá đất
			Từ	Đến	
22	Đường Lý Thường Kiệt	1	Đường Xô Viết Nghệ Tĩnh	Đường Đồng Khởi	18.000
		2	Đường Đồng Khởi	Đường Lê Duẩn	7.000
		3	Đường Lê Duẩn	Chợ Sung Đình	5.000
		2	Đường Xô Viết Nghệ Tĩnh	Đầu Voi	7.000
	Hẻm 176 (P1)	1	Suốt hẻm		3.000
	Hẻm 168 (P1)	1	Suốt hẻm		3.000
	Hẻm 306B, 730 (P4)	1	Suốt hẻm		1.400
	Hẻm 310 (P4)	1	Suốt hẻm		1.400
	Hẻm 584, 730, 764, 944 (P4)	1	Suốt hẻm		1.300
	Hẻm 292, 336, 346, 368, 376, 414, 440, 468, 510, 526, 534, 558 (P4)	1	Suốt hẻm		1.000
	Hẻm 680, 960 (P4)	1	Suốt hẻm		1.000
	Hẻm 636, 666, 672, 843 (lộ đai K6) (P4)	1	Suốt hẻm		1.000
	Đường dân sinh cấp chân cầu qua sông Masperro (đoạn từ đường Đồng Khởi đến đường Lê Duẩn)	1	Đầu ranh thửa đất số 43 - tờ bản đồ số 20	Hết thửa đất số 221, tờ bản đồ số 20 và hết thửa đất 01, tờ bản đồ số 01	2.500
	Đường Trần Hưng Đạo	1	Đường 30 tháng 4	Đường Phú Lợi	15.000
		2	Đường Phú Lợi - Lê Duẩn	Nguyễn Văn Linh - Dương Minh Quan	9.000
		3	Nguyễn Văn Linh - Dương Minh Quan	Tỉnh lộ 934 (An Dương Vương) - nút giao thông Trà Tim	5.500
Hẻm 174, 98, 144 (P2)		1	Suốt hẻm		2.500
Hẻm 62, 118, 132, 140 (P2)		1	Suốt hẻm		2.000
Hẻm 45, 51 (P3)		1	Suốt hẻm		3.000
Hẻm 55 (P3)		1	Suốt hẻm		2.000
Hẻm 85 (P3)		1	Suốt hẻm		1.500
Hẻm 151 (P3)		1	Suốt hẻm		1.000
Hẻm 155 (P3)		1	Suốt hẻm		2.000
Hẻm 185 (P3)		1	Suốt hẻm		1.800
Hẻm 27, 71, 101, 137 (P3)		1	Suốt hẻm		2.500
Hẻm 191, 199, 227, 249, 265, 285, 427, 491 (P3)		1	Suốt hẻm		2.500
Hẻm 293, 303, 345, 695		1	Suốt hẻm		1.000
Hẻm 357		1	Suốt hẻm		2.500
Hẻm 405 (P3)	1	Suốt hẻm		2.000	
Hẻm 449 (P3)	1	Suốt hẻm		2.200	

STT	Tên đường	Vị trí	Đoạn đường		Giá đất
			Từ	Đến	
23	Hẻm 543, 505 (P3)	1	Suốt hẻm		2.000
	Hẻm 567	1	Giáp đường Trần Hưng Đạo	Hết thửa đất 33, tờ bản đồ số 55	2.000
		2	Đầu ranh thửa đất số 44, tờ bản đồ số 55	Giáp đường Vành Đai II (đoạn 2)	2.000
	Hẻm 231, 607 (P3)	1	Suốt hẻm		1.500
	Hẻm 623, 647 (P3)	1	Suốt hẻm		1.000
	Hẻm 777 (P3)	1	Suốt hẻm		1.500
	Hẻm 248 (P10)	1	Đường Trần Hưng Đạo	Hết thửa 582, tờ bản đồ số 9 Lương Mạnh Duy	1.000
	Hẻm 266 (P10)	1	Đường Trần Hưng Đạo	Giáp Hẻm 1143 đường Quốc lộ 1A	1.000
	Hẻm 280 (P10)	1	Đường Trần Hưng Đạo	Hết thửa 54, tờ bản đồ số 11 Thị Quen	1.000
	Hẻm 308 (P10)	1	Đường Trần Hưng Đạo	Hết thửa 1138, tờ bản đồ số 11 Thạch Phương	1.000
	Hẻm 344 (P10)	1	Đường Trần Hưng Đạo	Hết thửa 174, tờ bản đồ số 11 Trần Quốc Hùng	1.000
	Hẻm 368 (P10)	1	Đường Trần Hưng Đạo	Hết thửa 266, tờ bản đồ số 11 Huỳnh Thị Muôn	1.000
	Hẻm 897 (P10)	1	Suốt hẻm		1.000
	Hẻm nhánh 897/39 (P10)	1	Suốt hẻm		300
	Hẻm nhánh 897/42 (P10)	1	Suốt hẻm		300
	Hẻm 929 (P10)	1	Suốt hẻm		1.000
	Hẻm 957 (P10)	1	Đường Trần Hưng Đạo	Hết thửa 534, tờ bản đồ số 12 Trần Thiện Tâm	1.000
	Hẻm 1005 (P10)	1	Đường Trần Hưng Đạo	Hết thửa 205, tờ bản đồ số 12	1.000
	Hẻm 1017 (P10)	1	Đường Trần Hưng Đạo	Hết thửa 478, tờ bản đồ số 12 Lý Nang	1.000
	Hẻm 1085 (P10)	1	Suốt hẻm		1.000
	Hẻm 1107 (P10)	1	Suốt hẻm		1.000
	Hẻm 1159 (P10)	1	Suốt hẻm		600
			1	Giáp Quốc lộ 1A (P7)	Đường Nam Kỳ Khởi Nghĩa (P7)

STT	Tên đường	Vị trí	Đoạn đường		Giá đất
			Từ	Đến	
24	Tuyến tránh Quốc lộ 1A	2	Đường Nam Kỳ Khởi Nghĩa (P7)	Giáp ranh Phường 10	2.000
		3	Giáp ranh Phường 10	Giáp ranh xã Đại Tâm, Mỹ Xuyên	1.500
25	Đường Lê Hồng Phong	1	Đường Trần Hưng Đạo	Giáp đường Nguyễn Thị Minh Khai	11.000
		2	Đường Nguyễn Thị Minh Khai	Đường Đoàn Thị Điểm	9.000
		3	Đường Đoàn Thị Điểm	Giáp ranh huyện Mỹ Xuyên	5.500
	Hèm 12, 44	1	Suốt hèm		2.000
	Hèm 90 (P3)	1	Suốt hèm		2.000
	Hèm 197 (P3)	1	Suốt hèm		2.000
	Hèm 33 (P3)	1	Suốt hèm		2.500
	Hèm 145, 167, 183, 282, 354, 357, 495, 507, 575	1	Suốt hèm		2.000
	Hèm 495 nối dài	1	Suốt hèm		600
	Hèm 430	1	Suốt hèm		600
	Hèm 341	1	Suốt hèm		1.500
	Hèm 326 (P3)	1	Suốt hèm		1.400
	Hèm 508, 604 (P3)	1	Suốt hèm		2.000
	Hèm 475 (P3)	1	Suốt hèm		1.500
	Hèm 585 (P3)	1	Suốt hèm		2.500
	Hèm 332 (P3)	1	Suốt hèm		800
	Hèm 318	1	Suốt hèm		2.000
Hèm 462, 585	1	Suốt hèm		1.500	
Hèm 448 (P3)	1	Suốt hèm		1.300	
Hèm 639, 673	1	Suốt hèm		1.000	
Hèm 655 (P3)	1	Suốt hèm		2.500	
Hèm 719	1	Giáp đường Lê Hồng Phong	Hết thửa đất 185, tờ bản đồ số 56	1.000	
	2	Giáp thửa đất 185, tờ bản đồ số 56	Giáp đường 30/4	600	
Đường Phú Lợi	1	Toàn tuyến		12.000	
	1	Suốt hèm		2.500	
	1	Đường Phú Lợi	Cuối Hèm (giáp đất bà Lâm Thị Mười)	2.000	

STT	Tên đường	Vị trí	Đoạn đường		Giá đất
			Từ	Đến	
26	Hẻm 73	2	Đường Phú Lợi	Hết đất Lương Thanh Hải (thửa số 226, tờ bản đồ số 44)	2.000
	Hẻm 73/26	1	Suốt hẻm		800
	Hẻm 73/50	1	Suốt hẻm		600
	Hẻm 73/56	1	Suốt hẻm		600
	Hẻm 73/66	1	Suốt hẻm		600
	Hẻm 188	1	Suốt hẻm		2.000
	Hẻm 12	1	Suốt hẻm		850
	Hẻm 29	1	Suốt hẻm		600
	Hẻm 99	1	Suốt hẻm		2.500
	Hẻm 10, 293	1	Suốt hẻm		2.000
27	Đường Lê Duẩn	1	Đường Trần Hưng Đạo	Đường Lê Hồng Phong	11.000
		2	Đường Lê Hồng Phong	Đường 30 tháng 4	8.300
		3	Đường 30 tháng 4	Đường Mạc Đĩnh Chi	8.500
		4	Đường Mạc Đĩnh Chi	Đường Lý Thường Kiệt	7.000
		5	Cầu Lê Duẩn (Sông Maspero)	Đường Phạm Hùng	4.500
	Hẻm 13 (P3)	1	Suốt hẻm		1.500
	Hẻm 24 (P3)	1	Suốt hẻm		2.500
	Hẻm 697, 550 (P4)	1	Suốt hẻm		2.000
	Hẻm 546 (P4)	1	Suốt hẻm		2.500
	Hẻm 759 (P4)	1	Suốt hẻm		1.800
	Đường dân sinh cặp chân cầu qua sông Maspero	1	Đầu thửa đất số 45, tờ bản đồ số 20	Hết thửa đất số 446, tờ bản đồ số 20	3.000
		1	Đầu thửa đất số 12, tờ bản đồ số 21	Hết thửa đất số 58, tờ bản đồ số 01	3.000
	Quốc Lộ 1 A	1	Giáp ranh huyện Châu Thành	Trần Quốc Toàn (tính từ ranh Hẻm 298 bên Phường 7)	7.000
		2	Trần Quốc Toàn (tính từ ranh Hẻm 298 bên Phường 7)	Công Tráng	5.800
		3	Công Tráng	Ngã ba Trà Tim	4.000
Hẻm 472, 389, 526 (P2)	1	Suốt hẻm		1.500	
Hẻm 383 (P2)	1	Suốt hẻm		800	
Hẻm 484 (P2)	1	Suốt hẻm		1.000	
Hẻm 410 (P2)	1	Suốt hẻm		1.500	
Hẻm 417, 448, 901 (P2)	1	Suốt hẻm		1.000	



STT	Tên đường	Vị trí	Đoạn đường		Giá đất
			Từ	Đến	
	Hẻm nhánh 448/1	1	Suốt hẻm		800
	Hẻm nhánh 448/4	1	Suốt hẻm		800
	Hẻm nhánh 448/18	1	Suốt hẻm		800
	Hẻm nhánh 448/24	1	Suốt hẻm		800
	Hẻm nhánh 448/29	1	Suốt hẻm		800
	Hẻm 416 (P2)	1	Suốt hẻm		800
	Hẻm 538, 607, 547, 638, 699, 757, 825, 726, 882 (P2)	1	Suốt hẻm		1.000
	Hẻm 548 (P2)	1	Suốt hẻm		1.000
	Hẻm 689 (P2)	1	Suốt hẻm		1.000
	Hẻm 437 (P2)	1	Giáp Quốc Lộ 1A	Hết thửa đất số 15, tờ bản đồ số 04 của ông Dương Văn Thâm và toàn khu dân cư 437	1.500
		1	Toàn khu dân cư 437		1.500
	Hẻm nhánh 437/18 (P2)	1	Suốt hẻm		850
	Hẻm nhánh 437/30 (P2)	1	Suốt hẻm		850
	Hẻm nhánh 437/50 (P2)	1	Suốt hẻm		850
	Hẻm nhánh 437/45 (P2)	1	Suốt hẻm		850
	Hẻm 854 (P2)	1	Suốt hẻm		750
	Hẻm 908 (P2)	1	Suốt hẻm		1.000
	Hẻm 792 (P2)	1	Giáp Quốc Lộ 1A	Hết thửa đất số 23, tờ bản đồ số 24	1.000
		1	Đầu ranh thửa đất số 25, tờ bản đồ số 24	Hết thửa đất số 2234, tờ bản đồ số 53	1.000
	Hẻm 506 (P2)	1	Suốt hẻm		800
	Hẻm 215 (P6)	1	Suốt hẻm		1.000
	Hẻm 367 (P6)	1	Quốc Lộ 1	Đường Điện Biên Phủ	1.000
	Hẻm nhánh 367/9 (P6)	1	Suốt hẻm		250
	Hẻm 1 (P7)	1	Suốt hẻm		1.000
	Hẻm 3 (P7)	1	Suốt hẻm		1.000
	Hẻm nhánh 3/39 (P7)	1	Suốt hẻm		300
	Hẻm 121 (P7)	1	Quốc Lộ 1	Kênh 30/4	800
	Hẻm 54 (P7)	1	Quốc Lộ 1	Đường Lê Hoàng Chu	600
	Hẻm nhánh 54/1 (P7)	1	Suốt hẻm		250
	Hẻm nhánh 54/8 (P7)	1	Suốt hẻm		250
	Hẻm 170 (P7)	1	Quốc Lộ 1	Cuối hẻm	1.500
	Hẻm nhánh 170/43 (P7)	1	Suốt hẻm		500
	Hẻm nhánh 170/54 (P7)	1	Suốt hẻm		500
	Hẻm 222 (P7)	1	Quốc Lộ 1	Đường Lê Hoàng Chu	800

STT	Tên đường	Vị trí	Đoạn đường		Giá đất
			Từ	Đến	
	Hẻm nhánh 222/9 (P7)	1	Suốt hẻm		300
	Hẻm nhánh 222/7A (P7)	1	Suốt hẻm		300
	Hẻm 238 (P7)	1	Suốt hẻm		1.000
	Hẻm 298 (P7)	1	Suốt hẻm		1.500
	Hẻm 334 (P7)	1	Suốt hẻm		1.000
	Hẻm 1142 (P10)	1	Quốc Lộ 1	Hết thửa 124, tờ bản đồ số 11	1.000
	Hẻm 1143 (P10)	1	Quốc Lộ 1	Hết thửa 53, tờ bản đồ số 11 Danh Mười	1.000
	Hẻm nhánh 1143/27 (P10)	1	Suốt hẻm		300
	Hẻm 1161 (P10)	1	Quốc Lộ 1	Giáp ranh Chùa Trà Tim	1.000
	Hẻm nhánh 1161/13 (P10)	1	Suốt hẻm		300
	Hẻm nhánh 1161/14 (P10)	1	Suốt hẻm		300
	Hẻm 1180 (P10)	1	Quốc Lộ 1	Giáp ranh xã Đại Tâm, Mỹ Xuyên	1.000
	Hẻm nhánh 1180/22 (P10)	1	Hẻm 1180 (P10)	Kênh Chùa Cũ	800
	Hẻm 1185 (P10)	1	Quốc Lộ 1	Hết thửa 2082, tờ bản đồ số 11 Võ Văn Hoa	1.000
	Hẻm nhánh 1185/5 (P10)	1	Suốt hẻm		300
	Hẻm nhánh 1185/16 (P10)	1	Suốt hẻm		300
	Hẻm 1194 (P10)	1	Quốc Lộ 1	Hẻm 1180 (P10)	1.000
	Hẻm nhánh 1194/22 (P10)	1	Hẻm 1194 (P10)	Giáp tuyến tránh QL 60	800
	Hẻm 1126 (P10)	1	Quốc Lộ 1	Hết thửa 430, tờ bản đồ số 11 Trần Văn Minh	1.000
	Hẻm nhánh 1126/5 (P10)	1	Suốt hẻm		300
	Hẻm 1225 (P10)	1	Quốc Lộ 1	Hết thửa 265, tờ bản đồ số 11 Điền Vôn	1.000
	Hẻm nhánh 1225/30 (P10)	1	Suốt hẻm		300
	Hẻm 962 (P10)		Giáp Quốc Lộ 1A	Hết thửa đất 126 tờ bản đồ số 4	1.000
	Hẻm nhánh 962/29 (P10)	1	Suốt hẻm		350
	Hẻm nhánh 962/33 (P10)	1	Suốt hẻm		300
	Hẻm 1056 (P10)	1	Giáp Quốc Lộ 1A	Hết thửa đất số 199, tờ bản đồ số 8 (Dùch Thị Ba)	1.000
	Hẻm nhánh 1056/25 (P10)	1	Suốt hẻm		350
	Hẻm 1070 (P10)	1	Giáp Quốc Lộ 1A	Hết thửa đất số 67, tờ bản đồ 8	1.000

STT	Tên đường	Vị trí	Đoạn đường		Giá đất
			Từ	Đến	
	Hẻm nhánh 1070/19 (P10)	1	Suốt hẻm		350
	Hẻm 1098	1	Giáp Quốc Lộ 1A	Giáp thửa đất số 634, tờ bản đồ số 8	1.000
		1	Đầu ranh thửa đất số 683, tờ bản đồ số 8	Hết thửa đất số 356, tờ bản đồ số 8	1.000
	Hẻm 882 (P2)	1	Giáp Quốc Lộ 1A	Hết thửa đất số 2242, tờ bản đồ số 53	1.000
	Hẻm 1132 (Ranh K2 - K3)	1	Giáp Quốc Lộ 1A	Hết thửa đất số 139, tờ bản đồ số 7	1.000
	Hẻm 238	1	Suốt hẻm		800
29	Đường Nguyễn Trường Tộ	1	Đường Sóc Vô	Nhà hàng Thủy Tiên	700
30	Đường vào Khu văn hóa Tin Ngưỡng tỉnh (P2)	1	Quốc lộ 1A	Khu Văn hóa Tin ngưỡng	1.800
	Đường 30 tháng 4	1	Đường Xô Viết Nghệ Tĩnh	Đường Nguyễn Du	15.000
		2	Đường Nguyễn Du	Ngã 4 đường Lê Duẩn	9.000
		3	Ngã 4 đường Lê Duẩn	Cuối đường (đường Bạch Đằng)	3.000
		4	Đường Xô Viết Nghệ Tĩnh	Hẻm 278 Trương Công Định	2.000
	Hẻm 5, 123 (P2)	1	Suốt hẻm		1.000
	Hẻm 109 (P2)	1	Suốt hẻm		500
	Hẻm 17	1	Suốt hẻm		500
	Hẻm 101	1	Suốt hẻm		1.500
	Hẻm 44	1	Suốt hẻm		2.000
31	Hẻm 124, 134, 152, 174, 182, 202, 248 (P3)	1	Suốt hẻm		1.500
	Hẻm 164, 290 (P3)	1	Suốt hẻm		1.500
	Hẻm 258 (P3)	1	Suốt hẻm		750
	Hẻm 144, 320, 448 (P3)	1	Suốt hẻm		1.500
	Hẻm 496 (P3)	1	Suốt hẻm		2.000
	Hẻm 112 (P3)	1	Suốt hẻm		1.500
	Hẻm 120 (P3)	1	Suốt hẻm		750
	Hẻm 220 (P3)	1	Suốt hẻm		1.700
	Hẻm 332 (P3)	1	Suốt hẻm		1.500
	Hẻm 625	1	Suốt hẻm		750
32	Đường Hồ Minh Luân	1	Toàn tuyến		12.500
33	Đường Trần Phú	1	Toàn tuyến		4.000
34	Đường Trần Văn Sắc	1	Toàn tuyến		4.000

STT	Tên đường	Vị trí	Đoạn đường		Giá đất
			Từ	Đến	
35	Đường Hồ Hoàng Kiếm	1	Toàn tuyến		4.000
36	Quảng Trường Bạch Đằng	1	Toàn tuyến		6.000
37	Đường Trương Công Định	1	Đường Nguyễn Trung Trực	Đường Nguyễn Văn Linh	7.000
		2	Đường Nguyễn Văn Linh	Quốc lộ 1A	6.000
	Hèm 9, 93, 267, 278 (P2)	1	Suốt hèm		1.300
	Hèm nhánh 278/19	1	Suốt hèm		700
	Hèm nhánh 278/26	1	Suốt hèm		700
	Hèm nhánh 278/46	1	Suốt hèm		800
	Hèm 46, 56, 86, 98, 140, 246, 292, 109 (P2)	1	Suốt hèm		1.000
	Hèm nhánh 98/1 (P2)	1	Suốt hèm		400
	Hèm nhánh 86/19 (P2)	1	Suốt hèm		400
	Hèm nhánh 56/1 (P2)	1	Suốt hèm		400
	Hèm nhánh 46/1 (P2)	1	Suốt hèm		400
	Hèm nhánh 46/12 (P2)	1	Suốt hèm		400
	Hèm 195 (P2)	1	Suốt hèm		1.000
	Hèm nhánh 195/9	1	Suốt hèm		400
	Hèm nhánh 195/57	1	Suốt hèm		400
	Hèm nhánh 195/71	1	Suốt hèm		400
	Hèm nhánh 195/239	1	Suốt hèm		400
	Hèm 109 nối dài (Cấp Chùa Hương Sơn)	1	Suốt hèm		800
	Hèm 81 (P2)	1	Suốt hèm		1.300
	Hèm 167 (P2)	1	Suốt hèm		1.200
Hèm 291 (P2)	1	Suốt hèm		700	
Hèm 234 (P2)	1	Suốt hèm		600	
Hèm 156 (P2)	1	Suốt hèm		600	
Hèm nhánh 156/3 (P2)	1	Suốt hèm		300	
Hèm 156, 245 (P2)	1	Suốt hèm		900	
Hèm 37 (P2)	1	Suốt hèm		1.000	
38	Đường Nguyễn Trung Trực	1	Đường Phú Lợi	Đường 30 tháng 4 - Công Biên phòng	7.000
	Hèm 143	1	Suốt hèm		1.500
39	Đường Trần Bình Trọng	1	Toàn tuyến		5.000
	Hèm 31, 53, 69	1	Suốt hèm		900
	Hèm 9, 59, 81	1	Suốt hèm		900
	Hèm lộ 3	1	Suốt hèm		900
	Hèm 39	1	Suốt hèm		950
	Hèm 138	1	Suốt hèm		800

STT	Tên đường	Vị trí	Đoạn đường		Giá đất
			Từ	Đến	
	Hẻm 121	1	Suốt hẻm		800
40	Đường Lý Tự Trọng	1	Đường Trần Hưng Đạo	Đường Trần Bình Trọng	5.000
	Hẻm 25	1	Suốt hẻm		1.500
41	Đường Bùi Thị Xuân	1	Đường Lý Tự Trọng	Đường Trương Văn Quới	4.000
42	Đường Trương Văn Quới	1	Đường Trần Hưng Đạo	Nguyễn Trung Trực	5.000
43	Đường nhánh Phú Lợi (đường Nhật Lệ)	1	Đường Phú Lợi	Đường Trương Văn Quới	5.000
44	Đường Nguyễn Trãi	1	Toàn tuyến		15.000
45	Đường Bạch Đằng	1	Đường Lý Thường Kiệt	Đường Mạc Đĩnh Chi	3.200
		2	Đường Mạc Đĩnh Chi	Đường 30 tháng 4	1.700
	Hẻm 22, 66, 196, 255, 88, 118 (P4)	1	Suốt hẻm		700
	Hẻm 128, 154 (P4)	1	Suốt hẻm		450
	Hẻm 182 (P4)	1	Suốt hẻm		300
	Hẻm 248 (P4)	1	Suốt hẻm		350
	Hẻm 230 (P4)	1	Suốt hẻm		400
	Hẻm 550 (P4)	1	Suốt hẻm		750
46	Đường Điện Biên Phủ	1	Đường Tôn Đức Thắng	Đường Yết Kiêu	6.000
		2	Đường Yết Kiêu	Cuối đường	4.000
	Hẻm 94	1	Suốt hẻm		1.300
	Hẻm 102	1	Đường Điện Biên Phủ	Giáp hẻm 145 Xô Viết Nghệ Tĩnh	1.300
	Hẻm 132	1	Đường Điện Biên Phủ	Giáp hẻm 145 Xô Viết Nghệ Tĩnh	1.300
	Hẻm 156	1	Suốt hẻm		1.300
	Hẻm 218	1	Đường Điện Biên Phủ	Giáp hẻm 42 Yết Kiêu	1.300
	Hẻm 294	1	Đường Điện Biên Phủ	Rạch Trà men	1.300
	Hẻm 312	1	Đường Điện Biên Phủ	Rạch Trà men	1.300
	Hẻm 316	1	Suốt hẻm		1.300
	Hẻm 322	1	Suốt hẻm		1.300
	Hẻm 330	1	Suốt hẻm		1.300
	Hẻm 356	1	Suốt hẻm		1.300
	Đường Mạc Đĩnh Chi	1	Đường Đồng Khởi	Ngã 4 đường Lê Duẩn	7.000
2		Ngã 4 đường Lê Duẩn	Đường Bạch Đằng	5.000	
Hẻm 9, 45, 119, 233 (P4)	1	Suốt hẻm		1.700	
Hẻm 23, 33, 53 (P4)	1	Suốt hẻm		1.500	
Hẻm 537, 539, 759 (P4)	1	Suốt hẻm		950	
Hẻm 70 (P9)	1	Suốt hẻm		1.000	
Hẻm 80 (P9)	1	Suốt hẻm		1.000	

STT	Tên đường	Vị trí	Đoạn đường		Giá đất
			Từ	Đến	
47	Hẻm 86 (P9)	1	Suốt hẻm		500
	Hẻm 94 (P9)	1	Suốt hẻm		600
	Hẻm 220	1	Suốt hẻm		800
	Hẻm 218 (P9)	1	Suốt hẻm		1.000
	Hẻm 230 (P9)	1	Suốt hẻm		1.000
	Hẻm 266 (P9)	1	Đường Mạc Đĩnh Chi	Đường Nguyễn Huệ	800
	Hẻm 456 (P9)	1	Đường Mạc Đĩnh Chi	Giáp kênh 3/2	800
	Hẻm 548 (P9)	1	Đường Mạc Đĩnh Chi	Hết ranh thửa đất số 590 tờ bản đồ 20	800
	Hẻm 612 (P9)	1	Đường Mạc Đĩnh Chi	Giáp kênh 3/2	700
	Hẻm 873	1	Suốt hẻm		400
48	Đường trục hướng Đông Khu hành chính (P4)	1	Đường Mạc Đĩnh Chi	Đường Lý Thường Kiệt	2.000
49	Đường Phan Đình Phùng	1	Đường Nguyễn Huệ	Đường Mạc Đĩnh Chi	7.000
		2	Đường Mạc Đĩnh Chi	Hẻm 150 Phan Đình Phùng	5.000
	Hẻm 150	1	Suốt hẻm		1.000
50	Đường Vành Đai II (P3)	1	Đường Dương Minh Quan	Hẻm 576 đường Trần Hưng Đạo	2.300
		2	Hẻm 576 đường Trần Hưng Đạo	Đường Văn Ngọc Chính	1.500
	Hẻm 26	1	Suốt hẻm		250
	Hẻm 258	1	Suốt hẻm		450
51	Đường dân sinh cấp chân cầu Khánh Hưng	1	Đầu ranh thửa đất số 7, tờ bản đồ số 9	Hết ranh thửa đất số 17, tờ bản đồ số 9	2.700
		1	Đầu ranh thửa đất số 90, tờ bản đồ số 11	Hết ranh thửa đất số 191, tờ bản đồ số 11	2.700
		1	Đầu ranh thửa đất số 116, tờ bản đồ số 3	Hết ranh thửa đất số 475, tờ bản đồ số 4	2.700
52	Đường dân sinh cấp chân cầu kênh Xáng	1	Đầu ranh thửa đất số 34, tờ bản đồ số 01	Hết ranh thửa đất số 8, tờ bản đồ số 01	2.700
53	Đường Kênh 19/5	1	Giáp hẻm 371 (đầu ranh thửa đất số 97, tờ bản đồ 26)	Kênh Thanh niên	600
		2	Kênh Thanh niên	Giáp ranh Phường 7	450
54	Đường Kênh 22/3	1	Giáp đường Lương Định Của	Cuối Kênh	450
55	Đường Kênh Liêu Sơn	1	Giáp đường lộ đá Kênh Cầu Xéo	Giáp kênh 2 tháng 9	600
		1	Đường Đồng Khởi	Đường Nguyễn Du	9.000

STT	Tên đường	Vị trí	Đoạn đường		Giá đất
			Từ	Đến	
56	Đường Mai Thanh Thế	2	Đường Nguyễn Du	Hết ranh thửa đất 251, tờ bản đồ số 4 - hết ranh thửa đất 218, tờ bản đồ số 4	7.500
	Hẻm 1, 12	1	Suốt hẻm		1.400
	Hẻm 64, 76, 152	1	Suốt hẻm		1.400
	Hẻm nhánh 152/33	1	Suốt hẻm		1.000
57	Đường Nguyễn Thị Minh Khai	1	Đường Lê Hồng Phong	Đường 30 tháng 4	6.500
	Hẻm 65, 143, 181	1	Suốt hẻm		1.200
	Hẻm 15, 27, 43	1	Suốt hẻm		900
	Hẻm 83	1	Suốt hẻm		1.200
	Hẻm 85	1	Suốt hẻm		900
58	Đường Phan Bội Châu	1	Đường Trần Hưng Đạo	Đường Nguyễn Thị Minh Khai	6.500
	Hẻm 22	1	Suốt hẻm		1.000
	Hẻm 34	1	Suốt hẻm		1.000
	Hẻm 42	1	Suốt hẻm		1.000
59	Đường Thủ Khoa Huân	1	Đường Phan Bội Châu	Đường 30 tháng 4	5.500
60	Đường Trần Quang Diệu	1	Toàn tuyến		5.000
61	Đường Nguyễn Văn Thém	1	Toàn tuyến		7.000
	Hẻm 11	1	Suốt hẻm		800
	Hẻm 63	1	Suốt hẻm		1.100
62	Đường Ngô Gia Tự	1	Đường Xô Viết Nghệ Tĩnh	Ngã 3 đường Dã Tượng	12.000
		2	Đường Lê Lai	Đường Xô Viết Nghệ Tĩnh	9.000
	Hẻm 81	1	Suốt hẻm		2.500
	Hẻm 95	1	Suốt hẻm		2.000
63	Đường Lê Vĩnh Hoà	1	Đường Tôn Đức Thắng	Đường Pasteur - Bà Triệu	5.000
	Hẻm 2	1	Đường Lê Vĩnh Hòa	Hết ranh thửa 107, tờ bản đồ số 30 Ông Mã Chạp	800
		2	Giáp ranh thửa 107, tờ bản đồ số 30 Ông Mã Chạp	Hết ranh thửa số 80, tờ bản đồ số 29 Trần Thị Cương	600
64	Đường Nguyễn Văn Hữu	1	Toàn tuyến		8.000
	Hẻm 55	1	Suốt hẻm		1.500
65	Đường Lê Lai	1	Toàn tuyến		7.000
66	Đường Calmette	1	Toàn tuyến		6.500
	Hẻm 33	1	Từ Calmette	Đường Lai Văn Tùng	1.500

STT	Tên đường	Vị trí	Đoạn đường		Giá đất
			Từ	Đến	
67	Đường Yết Kiêu	1	Toàn tuyến		10.000
	Hẻm 42	1	Đường Yết Kiêu	Giáp Hẻm 218 Đường Điện Biên Phủ	1.500
68	Đường Dã Tượng	1	Toàn tuyến		10.000
69	Đường Võ Đình Sâm	1	Đường Tôn Đức Thắng	Đường Bà Triệu	5.000
	Hẻm 5	1	Giáp đường Võ Đình Sâm	Hết thửa đất số 112, tờ bản đồ 29	800
	Hẻm 9	1	Giáp đường Võ Đình Sâm	Giáp đường Trần Văn Hòa	800
70	Đường Đặng Văn Viên	1	Đường Tôn Đức Thắng	Đường Bà Triệu	5.000
71	Đường Pasteur	1	Đường Lê Vĩnh Hoà	Hẻm 2, giáp ranh Phường 5	5.000
	Hẻm 50	1	Suốt hẻm		800
72	Đường Bùi Viện	1	Toàn tuyến		5.500
	Hẻm 2	1	Suốt hẻm		1.000
	Hẻm 10, 17	1	Suốt hẻm		800
73	Đường Nguyễn Chí Thanh	1	Toàn tuyến		12.000
	Hẻm 4	1	Đường Nguyễn Chí Thanh	Hết thửa đất số 57, tờ bản đồ 28 Nguyễn Ngọc Rạng	2.000
	Hẻm 79	1	Đường Nguyễn Chí Thanh	Đường Lai Văn Tùng	1.800
74	Đường Trần Văn Hòa	1	Toàn tuyến		5.000
	Hẻm 36, 74	1	Đường Trần Văn Hòa	Đường Bà Triệu	800
	Hẻm 12	1	Đường Trần Văn Hòa	Hết thửa đất số 113, tờ bản đồ số 37	800
75	Đường Bà Triệu	1	Toàn tuyến		5.000
76	Đường Đề Thám	1	Toàn tuyến		9.000
	Hẻm 6	1	Suốt hẻm		2.500
	Hẻm nhánh 6/6	1	Suốt hẻm		1.500
	Hẻm nhánh 6/11	1	Suốt hẻm		1.500
	Hẻm 23	1	Suốt hẻm		2.000
	Hẻm nhánh 23/2	1	Suốt hẻm		1.500
	Hẻm nhánh 23/4	1	Suốt hẻm		1.600
	Hẻm 24	1	Suốt hẻm		1.700
77	Đường Sơn Đê	1	Toàn tuyến		6.000
78	Đường Lê Văn Tám	1	Toàn tuyến		2.800
	Hẻm 79	1	Suốt hẻm		400
	Hẻm 68	1	Suốt hẻm		500
	Hẻm 122	1	Suốt hẻm		600
79	Đường Lai Văn Tùng	1	Toàn tuyến		6.000
	Hẻm 2	1	Suốt hẻm		1.500

STT	Tên đường	Vị trí	Đoạn đường		Giá đất
			Từ	Đến	
80	Đường Châu Văn Tiếp	1	Toàn tuyến		5.000
81	Đường Nguyễn Văn Linh	1	Đường Trần Hưng Đạo	Đường Phú Lợi	7.000
		2	Đường Phú Lợi	Hết ranh thửa đất 28, tờ bản đồ số 6 - Đường 30/4	6.000
	Hèm 160, 222	1	Suốt hèm		1.500
	Hèm 48, 366, 358, 414, 468	1	Suốt hèm		1.300
	Hèm 367	1	Suốt hèm		1.500
	Hèm 468	1	Suốt hèm		1.300
	Hèm 235	1	Suốt hèm		1.000
	Hèm 252	1	Suốt hèm		1.000
	Hèm 364	1	Suốt hèm		1.100
	Hèm 282	1	Suốt hèm		850
	Hèm 398	1	Suốt hèm		1.300
	Hèm 305	1	Đường Nguyễn Văn Linh	Hết ranh đất Lương Thanh Hải (thửa 226, tờ bản đồ số 44)	1.000
	Hèm 104	1	Suốt hèm		1.000
	Hèm 175	1	Giáp đường Nguyễn Văn Linh	Hết thửa đất số 99, tờ bản đồ số 37	850
	Hèm 206	1	Giáp đường Nguyễn Văn Linh	Giáp Hèm 244, Phú Lợi	900
Hèm 187	1	Suốt hèm		600	
82	Đường Dương Kỳ Hiệp	1	Đường Nguyễn Văn Linh	Kênh 16m	4.000
		2	Kênh 16m	Tuyến tránh Quốc lộ 1A	1.000
		3	Tuyến tránh Quốc lộ 1A	Giáp ranh xã Phú Mỹ huyện Mỹ Tú	800
	Hèm 197	1	Suốt hèm		250
	Hèm 75	1	Giáp đường Dương Kỳ Hiệp	Hết thửa đất 594, tờ bản đồ số 53	600
83	Đường Kênh 30 tháng 4 (nhánh phía Đông)	1	Từ Hồ Nước Ngọt	Cầu dân sinh - hết ranh đất thửa 828, tờ bản đồ số 02	1.500
		2	Cầu dân sinh - giáp ranh đất thửa 828, tờ bản đồ số 02	Giáp ranh Phường 7	1.000
84	Đường Kênh 30 tháng 4 (nhánh phía Tây)	1	Từ Hồ nước ngọt	Cầu dân sinh	2.000
		2	Cầu dân sinh	Giáp ranh Phường 7	1.300
	Hèm 150	1	Suốt hèm		600

STT	Tên đường	Vị trí	Đoạn đường		Giá đất
			Từ	Đến	
85	Đường Dương Minh Quan	1	Đường Trần Hưng Đạo	Đường Văn Ngọc Chính	6.000
	Hẻm 175, 243	1	Suốt hẻm		1.000
	Hẻm 220 (P3)	1	Suốt hẻm		800
	Hẻm 46, 68 (P3)	1	Suốt hẻm		1.000
	Hẻm 52 (P3)	1	Suốt hẻm		800
	Hẻm 31 (P3)	1	Suốt hẻm		400
86	Đường Văn Ngọc Chính	1	Đường Lê Hồng Phong (đầu ranh thửa 75 tờ bản đồ 31)	Hết ranh đất Chùa Mã Tộc	5.500
		2	Giáp ranh đất chùa Mã Tộc	Tà Lách	3.000
		3	Tà Lách	Cầu đúc giáp ranh huyện Mỹ Xuyên	1.200
	Hẻm 10, 26, 120, 69, 91	1	Suốt hẻm		800
	Hẻm 52	1	Suốt hẻm		600
	Hẻm 99	1	Suốt hẻm		250
	Hẻm 153 (hẻm 135 cũ)	1	Suốt hẻm		800
	Hẻm 205	1	Suốt hẻm		700
	Hẻm 271	1	Suốt hẻm		400
	Hẻm 231, 247, 259, 295	1	Suốt hẻm		800
	Hẻm 237	1	Suốt hẻm		850
	Hẻm 279, 312, 420, 384, 434	1	Suốt hẻm		800
Hẻm 185, 221, 267, 327	1	Suốt hẻm		600	
87	Đường Đoàn Thị Điểm	1	Đường Lê Hồng Phong	Đường 30 tháng 4	3.500
	Hẻm 122	1	Giáp đường Đoàn Thị Điểm	Hết thửa đất số 17, tờ bản đồ số 57	600
		2	Đầu ranh thửa đất số 234, tờ bản đồ số 57	Bờ kênh thủy lợi giáp ranh huyện Mỹ Xuyên	750
	Hẻm 179	3	Giáp đường Đoàn Thị Điểm	Hết thửa đất số 146, tờ bản đồ số 37	600
	Hẻm 152, 194, 204	1	Suốt hẻm		1.000
	Hẻm 30 nối dài	1	Suốt hẻm		500
	Hẻm 30, 74	1	Suốt hẻm		600
88	Đường Sóc Vồ	1	Toàn tuyến		700
	Hẻm 23, 103	1	Suốt hẻm		250
	Hẻm 171, 113, 97	1	Suốt hẻm		250
	Hẻm 199, 119, 157	1	Suốt hẻm		250

STT	Tên đường	Vị trí	Đoạn đường		Giá đất
			Từ	Đến	
89	Đường Lê Hoàng Chu	1	Cầu kênh Xáng (QL 1A)	Đường Sóc Vồ	1.300
	Hẻm 202	1	Suốt hẻm		500
	Hẻm 294	1	Suốt hẻm		250
90	Đường Nam Kỳ Khởi nghĩa	1	Cầu Đen (Quốc lộ 1A)	Tuyến tránh Quốc lộ 1A	3.000
		2	Tuyến tránh Quốc lộ 1A	Bia tường niệm - Hết thửa đất số 13 tờ bản đồ số 18	2.000
		3	Bia tường niệm - Giáp thửa đất số 13 tờ bản đồ số 18	Giáp ranh huyện Châu Thành	1.000
	Hẻm 369 (đ.bãi rác)	1	Đường Nam Kỳ Khởi Nghĩa	Bãi rác	600
	Hẻm 325	1	Suốt hẻm		500
	Hẻm 233	1	Suốt hẻm		400
	Hẻm nhánh 233/12A	1	Suốt hẻm		250
	Hẻm nhánh 233/4D	1	Suốt hẻm		250
	Hẻm nhánh 233/11	1	Suốt hẻm		300
	Hẻm 114A	1	Suốt hẻm		350
	Hẻm 176 (Đường vào Trường CD nghề)	1	Suốt hẻm		600
	Hẻm 157	1	Suốt hẻm		400
	Hẻm nhánh 157/2	1	Suốt hẻm		250
	Hẻm nhánh 157/17	1	Suốt hẻm		250
	Hẻm nhánh 157/22	1	Suốt hẻm		250
	Hẻm nhánh 157/39	1	Suốt hẻm		250
	Hẻm 91	1	Đường Nam Kỳ Khởi Nghĩa	BND Khóm 5	1.200
	Hẻm 47	1	Đường Nam Kỳ Khởi Nghĩa	BND Khóm 5	400
	Hẻm 60	1	Suốt hẻm		600
	Hẻm nhánh 60/29	1	Suốt hẻm		250
	Hẻm 70	1	Suốt hẻm		400
91	Đường Trần Văn Bảy	1	Đường 30 tháng 4	Đường Lê Hồng Phong	2.600
	Hẻm 20	1	Suốt hẻm		500
	Hẻm 41	1	Suốt hẻm		400
	Hẻm 80	1	Suốt hẻm		400
	Hẻm 108	1	Suốt hẻm		400
	Hẻm 99, 134	1	Suốt hẻm		600
	Hẻm 163	1	Suốt hẻm		500
92	Đường Lý Đạo Thành	1	Toàn tuyến		2.500
	Hẻm 8	1	Suốt hẻm		400

STT	Tên đường	Vị trí	Đoạn đường		Giá đất
			Từ	Đến	
93	Đường Huỳnh Phan Hộ	1	Đường Hùng Vương	Cổng rạch Trà Men	1.500
	Hèm 2	1	Đường Huỳnh Phan Hộ	Kênh 30/4	400
	Hèm nhánh 2/10	1	Suốt hèm		250
	Hèm nhánh 2/13	1	Suốt hèm		250
	Hèm 36	1	Đường Huỳnh Phan Hộ	Kênh 30/4	400
	Hèm nhánh 36/8	1	Suốt hèm		250
	Hèm 64	1	Đường Huỳnh Phan Hộ	Thửa số 114	400
	Hèm 76	1	Đường Huỳnh Phan Hộ	Kênh 30/4	400
	Hèm 110	1	Đường Huỳnh Phan Hộ	Kênh 30/4	400
	Hèm 117	1	Đường Huỳnh Phan Hộ	Rạch Trà men	400
94	Đường Trần Quốc Toàn	1	Đường Hùng Vương	Cổng rạch Trà Men	1.800
	Hèm 46	1	Suốt hèm		400
	Hèm 104	1	Đường Trần Quốc Toàn	Rạch Trà men	400
	Hèm 109	1	Suốt hèm		400
95	Đường Kênh Hồ Nước Ngọt	1	Đường Hùng Vương	Kênh Trường Thọ	2.000
	Hèm 29 (P6)	1	Từ kênh HNN	Kênh 30/4	600
	Hèm nhánh 29/16 (P6)	1	Suốt hèm		250
	Hèm 32 (P5)	1	Suốt hèm		250
96	Đường Phú Túc	1	Đường Quốc Lộ 1A	Dương Kỳ Hiệp	900
	Hèm 189 (P2)	1	Suốt hèm		250
97	Đường đal cặp rạch Phú Túc (P2)	1	Đường Phú Túc	Đường Dương Kỳ Hiệp (P2)	600
98	Lộ giao thông Khóm 6, Phường 7 giáp ranh huyện Châu Thành	1	Đường Phan Đăng Lưu	Đường Dương Kỳ Hiệp	600
99	Đường Võ Thị Sáu	1	Đường Lê Hồng Phong	Đường Lê Duẩn	5.000
	Hèm 7	1	Suốt hèm		900
100	Đường Trần Quang Khải	1	Quốc lộ 1A	Kênh 8m	4.000
	Hèm 42, 47	1	Suốt hèm		600
101	Đường Sương Nguyệt Anh	1	Đập thủy lợi Phường 7	Kênh 3 tháng 2 (đường Dương Kỳ Hiệp)	800
	Hèm 94 (P2)	1	Suốt hèm		250
	Hèm 83 (P2)	1	Suốt hèm		250
	Hèm 132 (P2)	1	Suốt hèm		250
102	Tuyến tránh Quốc lộ 60	1	Trên địa bàn Phường 7		3.000
		2	Trên địa bàn Phường 5		2.000
	Hèm 192	1	Suốt tuyến		800

STT	Tên đường	Vị trí	Đoạn đường		Giá đất
			Từ	Đến	
	Hẻm 334	1	Suốt tuyến		500
103	Tỉnh lộ 934 (An Dương Vương)	1	Toàn tuyến		2.000
104	Đường Trương Vĩnh Ký (đường kênh Xáng Xà Lan cũ)	1	Nam Kỳ Khởi Nghĩa	Giáp ranh huyện Châu Thành	800
	Hẻm 135, 137	1	Suốt hẻm		300
	Hẻm 193, 291	1	Suốt hẻm		250
	Hẻm 97	1	Suốt hẻm		250
105	Phan Đăng Lưu (đường kênh Xáng Xà Lan cũ)	1	Đập thủy lợi Phường 7	Giáp ranh huyện Châu Thành - Cầu Thanh niên	800
	Hẻm 34 (P7)	1	Suốt hẻm		250
	Hẻm 02 (P7)	1	Suốt hẻm		250
106	Đường Triệu Quang Phục (đường Cổng Trắng)	1	Quốc lộ 1A	Lộ nhựa Quân khu IX	1.500
	Hẻm 12	1	Suốt hẻm		600
	Hẻm 911/12	1	Suốt hẻm		400
107	Đường kênh Thị đội	1	Đường Phạm Hùng	Giáp ranh đường Chông Chác	800
108	Đường Sóc Mồ côi cũ	1	Đường Phạm Hùng	Đến giáp ranh Phường 5 (đường cùng)	600
109	Đường Bờ Tả sông Saintard	1	Đường Phạm Hùng	Giáp xã Châu Khánh	600
110	Đường Lộ Châu Khánh	1	Cuối đường Phạm Hùng	Giáp xã Châu Khánh	500
Đường Tôn Đức Thắng		1	Cầu C247	Đường Lê Vĩnh Hòa	15.000
		2	Đường Lê Vĩnh Hòa	Hẻm chùa Phước Nghiêm	9.000
		3	Ranh hẻm Chùa Phước Nghiêm	Hết ranh UBND Phường 5	6.500
		4	Giáp ranh UBND Phường 5	Giáp đường Lương Định Của	4.000
	Hẻm 87	1	Đường Tôn Đức Thắng	Hết thửa số 51, tờ bản đồ 44 Trần Quan Huôi	2.300
	Hẻm 163	1	Suốt hẻm		2.300
	Hẻm nhánh 163/2/1	1	Suốt hẻm		400
	Hẻm 189	1	Suốt hẻm		2.300
	Hẻm 196	1	Đường Tôn Đức Thắng	Hết thửa số 179, tờ bản đồ 45 Hoàng Thiên Nga	2.300
	Hẻm 222	1	Suốt hẻm		2.500
	Hẻm nhánh 222/15/1	1	Suốt hẻm		400

STT	Tên đường	Vị trí	Đoạn đường		Giá đất
			Từ	Đến	
111	Hẻm nhánh 222/22/1	1	Suốt hẻm		450
	Hẻm 250	1	Suốt hẻm		2.300
	Hẻm 278, 322, 352	1	Suốt hẻm		2.500
	Hẻm nhánh 278/13/1	1	Suốt hẻm		500
	Hẻm nhánh 278/46/1	1	Suốt hẻm		450
	Hẻm nhánh 322/8/1	1	Suốt hẻm		500
	Hẻm nhánh 352/8/2	1	Suốt hẻm		400
	Hẻm 354A	1	Suốt hẻm		2.000
	Hẻm 283	1	Suốt hẻm		2.300
	Hẻm 311, 319, 337, 398	1	Suốt hẻm		1.000
	Hẻm 368	1	Suốt hẻm		2.000
	Hẻm 371, 389	1	Suốt hẻm		1.000
	Hẻm nhánh 389/1/1	1	Suốt hẻm		250
	Hẻm 382	1	Suốt hẻm		2.000
	Hẻm 420	1	Suốt hẻm		1.000
	Hẻm nhánh 420/40/1	1	Suốt hẻm		300
	Hẻm nhánh 420/24/2	1	Suốt hẻm		300
	Hẻm 452	1	Suốt hẻm		1.000
	Hẻm nhánh 452/24/4	1	Suốt hẻm		300
	Hẻm nhánh 452/28/2	1	Suốt hẻm		250
	Hẻm 472	1	Suốt hẻm		1.000
	Hẻm 498	1	Suốt hẻm		1.000
	Hẻm nhánh 498/22/1	1	Suốt hẻm		250
	Hẻm 516	1	Suốt hẻm		1.000
	Hẻm nhánh 516/38/1	1	Suốt hẻm		250
	Hẻm 532, 542	1	Suốt hẻm		1.000
	Hẻm 552	1	Suốt hẻm		1.000
	Hẻm 580	1	Suốt hẻm		1.500
	Hẻm nhánh 580/10/1	1	Suốt hẻm		300
	Hẻm nhánh 580/32/1	1	Suốt hẻm		330
	Hẻm nhánh 580/42/1	1	Suốt hẻm		330
	Hẻm nhánh 580/49/1	1	Suốt hẻm		330
	Hẻm nhánh 580/61/1	1	Suốt hẻm		310
Hẻm 589	1	Suốt hẻm		1.000	
Hẻm 525	1	Suốt hẻm		800	
Hẻm 573, 596	1	Suốt hẻm		1.000	
Hẻm nhánh 573/3/1	1	Suốt hẻm		300	
Hẻm 593	1	Suốt hẻm		800	
Hẻm 638	1	Suốt hẻm		1.000	

STT	Tên đường	Vị trí	Đoạn đường		Giá đất
			Từ	Đến	
	Hẻm nhánh 638/2/1	1	Suốt hẻm		250
	Hẻm nhánh 638/1/2	1	Suốt hẻm		250
	Hẻm nhánh 638/2/2	1	Suốt hẻm		250
	Hẻm 674	1	Suốt hẻm		800
	Hẻm 658, 684	1	Suốt hẻm		1.000
	Hẻm nhánh 684/9/2	1	Suốt hẻm		250
	Hẻm nhánh 684/10/1	1	Suốt hẻm		300
	Hẻm 708	1	Suốt hẻm		800
	Hẻm nhánh 708/10/1	1	Suốt hẻm		300
	Hẻm nhánh 708/18/1	1	Suốt hẻm		250
	Hẻm nhánh 708/22/1	1	Suốt hẻm		300
	Hẻm 716	1	Suốt hẻm		800
	Hẻm 726	1	Suốt hẻm		1.000
	Hẻm nhánh 726/22/1	1	Suốt hẻm		300
	Hẻm 744, 762, 780, 788	1	Suốt hẻm		1.000
	Hẻm nhánh 744/6/1	1	Suốt hẻm		250
	Hẻm nhánh 744/12/2	1	Suốt hẻm		250
	Hẻm 792	1	Suốt hẻm		1.000
	Hẻm 806, 814	1	Suốt hẻm		800
	Hẻm 49 (hẻm cũ 81 - P6)	1	Suốt hẻm		2.500
	Hẻm 55 (P6)	1	Đường Tôn Đức Thắng	Hẻm 4 Đ. Nguyễn Chí Thanh	2.000
	Hẻm 74 (P8)	1	Suốt hẻm		2.500
	Hẻm 146 (P8)	1	Đường Tôn Đức Thắng	Đường Trần Văn Hòa	3.000
	Hẻm 166 (P8)	1	Đường Tôn Đức Thắng	Hẻm 2 (P8)	3.000
	Hẻm 178 (P8)	1	Đường Tôn Đức Thắng	Hẻm 2 (P8)	2.500
	Đường Phạm Hùng	1	Đường Bà Triệu	Đường Coluso	4.000
		2	Đường Coluso	Cổng 77	2.500
		3	Cổng 77	Cầu Saintard	2.000
	Hẻm 147A (P5)	1	Suốt hẻm		800
	Hẻm 5	1	Suốt hẻm		1.000
	Hẻm 5/1	1	Đường Phạm Hùng	Lộ đã cấp Kênh Cầu Xéo	500
	Hẻm 5/13	1	Hẻm 5/1	Hết thửa 166, tờ bản đồ số 33	300
	Hẻm 117	1	Đường Phạm Hùng	Hết thửa 177 tờ bản đồ số 34 Trần Mạnh Cường	1.000
		1	Giáp thửa 177 tờ bản đồ số 34 Trần Mạnh Cường	Cuối hẻm	800
112	Hẻm 54	1	Suốt hẻm		800

STT	Tên đường	Vị trí	Đoạn đường		Giá đất
			Từ	Đến	
	Hẻm 98	1	Suốt hẻm		1.000
	Hẻm 112	1	Suốt hẻm		800
	Hẻm 126	1	Suốt hẻm		800
	Hẻm 158	1	Suốt hẻm		800
	Hẻm 222	1	Đường Phạm Hùng	Hết thửa đất 245, tờ bản đồ số 34 Nguyễn Thị Thu Hên	500
	Hẻm 663	1	Đường Phạm Hùng	Hết thửa đất 100, tờ bản đồ số 7 ông Hai Tèo	500
	Hẻm 838	1	Suốt hẻm		500
	Hẻm 843	1	Suốt hẻm		500
	Hẻm 843/1	1	Suốt hẻm		250
	Hẻm 843/2	1	Suốt hẻm		250
113	Đường Cao Thắng	1	Đường Coluso	Hết thửa đất 51, tờ bản đồ số 45	2.000
		2	Giáp thửa đất 51, tờ bản đồ số 45	Đường Phạm Hùng	1.000
	Hẻm 13	1	Giáp đường Cao Thắng	Hết thửa đất số 91, tờ bản đồ 19	500
	Hẻm 91	1	Đường Cao Thắng	Hết thửa 4, tờ 48 Lý Văn Hiền	300
	Hẻm 143	1	Đường Cao Thắng	Hết thửa 119 của hộ ông Nguyễn Văn Chơi	300
	Hẻm 290	1	Đầu ranh thửa 290, tờ bản đồ số 10 - Lê Thanh Hiền, đầu ranh thửa 17 tờ bản đồ số 24	Cầu Thanh niên khóm 6	450
114	Đường vào Cảng sông	1	Phạm Hùng	Cao Thắng	1.500
115	Đường Chông Chác	1	Kênh Thị Đội	Tôn Đức Thắng	600
	Hẻm 96, 134, 145, 167 172, 182, 214, 215 (P5)	1	Suốt hẻm		250
116	Đường Lương Định Của	1	Cổng Chông Chác	Giáp ranh huyện Long Phú	2.500
	Hẻm 71, 81, 176, 192, 204 (P5)	1	Suốt hẻm		250
	Hẻm 90 (P5)	1	Suốt hẻm		250
	Hẻm 97 (P5)	1	Suốt hẻm		500
	Đường Kênh Xáng (Coluso) - Nhánh 1 và Nhánh 2	1	Đường Bà Triệu	Hết thửa đất 21, tờ bản đồ số 43 - Hết thửa đất 4, tờ bản đồ số 43	1.800

STT	Tên đường	Vị trí	Đoạn đường		Giá đất
			Từ	Đến	
117	Hẻm 24 Cầu Đen Kênh Xáng	1	Đầu hẻm	Hết thửa 138, tờ bản đồ số 38 Huỳnh Thị Dư	400
		1	Giáp thửa 138, tờ bản đồ số 38 Huỳnh Thị Dư	Cuối hẻm	400
	Hẻm 68 (Hẻm Cầu Đen Kênh Xáng)	1	Suốt hẻm		400
	Hẻm 84 (Hẻm Cầu Đen Kênh Xáng)	1	Đường Cầu Đen	Hết thửa 125, tờ bản đồ số 33 Vương Tuấn Phát	400
	Hẻm 63	1	Đường Kênh Xáng (Coluso)	Giáp hẻm 84 (Cầu Đen), hết thửa 12 tờ bản đồ 39	500
	Hẻm nhánh 63/19	1	Suốt hẻm		250
	Hẻm nhánh 63/51	1	Suốt hẻm		250
	Hẻm 213	1	Suốt hẻm		250
	Hẻm 245	1	Suốt hẻm		250
	Hẻm 249	1	Suốt hẻm		300
	Hẻm 275	1	Suốt hẻm		300
	Hẻm 260	1	Đường Kênh Xáng (Coluso)	Đường Lê Duẩn	400
118	Đường hẻm Cầu Đen - Kênh Xáng	1	Đầu hẻm	Hết thửa 504, tờ bản đồ số 30 Lê Thị Cẩm Vân	500
		2	Giáp thửa 504, tờ bản đồ số 30 Lê Thị Cẩm Vân	Hết thửa 42, tờ bản đồ số 31 Thạch Chiêu	400
		3	Giáp thửa 42, tờ bản đồ số 31 Thạch Chiêu	Cuối hẻm	350
	Hẻm 24	1	Suốt hẻm		300
	Hẻm nhánh 24/5	1	Suốt hẻm		250
	Hẻm 68	1	Suốt hẻm		300
	Hẻm 84	1	Suốt hẻm		250
	Hẻm 84/11	1	Suốt hẻm		250
119	Đường lộ đá Coluso (P8)	1	Đường Phạm Hùng	Hết thửa đất 21, tờ bản đồ số 43 - hết thửa đất 4, tờ bản đồ số 43	2.000
	Hẻm 10	1	Đường lộ đá Coluso	Đường Kênh Xáng	500
	Hẻm 11	1	Đường lộ đá Coluso	Đường Lê Duẩn	500

STT	Tên đường	Vị trí	Đoạn đường		Giá đất
			Từ	Đến	
120	Đường dân sinh trước Bệnh viện Đa khoa tỉnh song song với Lê Duẩn (P9)	1	Kênh Cô Bắc	Kênh 3 tháng 2	3.600
121	Đường cấp Kênh 3/2 (P9)	1	Mạc Đĩnh Chi	Đường kênh Quảng Khuôi	500
		1	Đường Kênh Quảng Khuôi	Bạch Đằng	500
122	Đường Mạc Đĩnh Chi nối dài (Đê bao ngăn mặn) K6P4	1	Sông Đĩnh	Giáp huyện Trần Đề	800
123	Đường Lê Đại Hành	1	Khóm 6, Phường 4		1.000
	Hẻm 764 (P4)	1	Suốt hẻm		350
	Hẻm 769, 859 (P4)	1	Suốt hẻm		250
	Hẻm 955 (P4)	1	Suốt hẻm		500
124	Lộ đá cấp kênh Cầu Xéo	1	Đường Phạm Hùng	Giáp đường Chông Chác	600
	Hẻm 36, 68, 134, 236	1	Suốt hẻm		250
	Hẻm 248 (P5)	1	Suốt hẻm		250
125	Lộ nhựa (Coluso nối dài)	1	Đường Phạm Hùng	Lộ đá cấp kênh cầu xéo	1.000
126	Đường kênh Quảng Khuôi	1	Đường Mạc Đĩnh Chi	Đường 30/4 - Khóm 5, P9	1.000
127	Lộ nhựa cấp kênh 8m - Phường 2	1	Toàn tuyến		800
128	Đường Trần Thủ Độ	1	Đường Trần Hưng Đạo	Quốc lộ 1A	1.500
129	Đường đê bao Trà Quýt (lộ đất cấp kênh đi Phụng Hiệp K3P7)	1	Quốc lộ 1A	Nguyễn Trường Tộ	600
130	Lộ đất giáp ranh huyện Mỹ Xuyên P10	1	Quốc lộ 1A	Đường Văn Ngọc Chính	450
131	Lộ nhựa cấp Quân khu IX	1	Đầu ranh thửa đất số 156, tờ bản đồ số 53 (Khóm 3, Phường 2)	Giáp đường Trần Hưng Đạo	1.500
	Hẻm 147	1	Suốt hẻm		600
	Hẻm 133	1	Suốt hẻm		550
	Hẻm 165	1	Suốt hẻm		800
	Hẻm 911/165	1	Suốt hẻm		300
132	Lộ nhựa cấp sông Maspero Phường 8	1	Từ đường Cao Thắng, giáp khán đài đua ghe Ngo	Giáp ranh thu hồi KCN (hết đất ông Thạch Huil)	1.500
133	Các hẻm vào khu vực chợ bàn cờ đường Hoàng Diệu	1	Toàn hẻm		5.000
134	Lộ đal Xóm Chài	1	Đường Nguyễn Huệ	Đường Lê Duẩn	1.000
135	Lộ đal Phường 9	1	Đường 30/4	Cuối đường	700
136	Hẻm 357 (đường vào Trường Quân Sự tỉnh)	1	Suốt hẻm		1.700
137	Lộ kênh Trường Thọ	1	Kênh 30 tháng 4	Đường Kênh 19 tháng 5	600

STT	Tên đường	Vị trí	Đoạn đường		Giá đất
			Từ	Đến	
II CÁC TUYẾN ĐƯỜNG KHU DÂN CƯ ĐÔ THỊ					
1	Lộ đá Khu dân cư Bình An	1	Toàn tuyến		2.500
2	Khu dân cư Hưng Thịnh	1	Toàn khu dân cư		4.000
3	Khu dân cư Tuấn Lan (P6)	1	Toàn khu dân cư		2.500
4	Khu dân cư Hạnh Phúc	1	Toàn khu dân cư		2.000
5	Khu dân cư của Hẻm 357 (điểm dân cư Trường Quân sự tỉnh)	1	Toàn khu dân cư		1.500
6	Khu dân cư Nguyễn Hưng Phát	2	Các tuyến đường nội bộ trong Khu dân cư (trừ các thửa đất có cạnh tiếp giáp đường Điện Biên Phủ)		2.000
		1	Các thửa đất có cạnh tiếp giáp đường Điện Biên Phủ (đoạn từ đường Yết Kiêu đến Cầu Đúc)		4.000
7	Khu dân cư Sáng Quang Phường 10	1	Toàn khu dân cư		1.500
8	Khu dân cư Sáng Quang Phường 2	1	Toàn khu dân cư		2.000
Khu dân cư Minh Châu					
9	Đường A1, A2	1	Toàn tuyến		700
	Đường B	1	Quốc lộ 1A	Đường A2	2.500
		2	Đường A2	Đường A1	1.000
		3	Đường A1	Kênh 30/4	700
	Đường C1, C2, C3, C4, C5, C6, C7	1	Toàn tuyến		700
Đường D1, D2, D3, D4, D5, D6, D7, D8, D9, D10, D11, D12, D13, D14, D15, D16, D17, D18, D19	1	Toàn tuyến		700	
Khu dân cư xung quanh Trường Quân sự Quận Khu 9					
10	Khu A	1	Các lô A5, A8, A12		5.000
	Khu B	1	Có mặt tiền giáp đường Trần Hưng Đạo		5.000
	Đường số 1	1	Giáp đường Trần Hưng Đạo	Đường số 9	3.000
		2	Đường số 9	Đường số 7	2.300
	Các đường số 2, 3, 4, 5, 6, 6A, 7, 8, 9, 10	1	Toàn tuyến		2.000
Dự án Phát triển đô thị và tái định cư khu 5A					
11	Đường 9A, 9B, 14, 20, 22 và 23	1	Toàn tuyến		2.500
	Đường số 5, 6, 16	1	Toàn tuyến		3.000
	Đường số 2, 3, 4, 7, 8, 10, 11, 12, 13, 14, 15, 17, 18, 19, 21, N24	1	Toàn tuyến		2.500
	Các đường còn lại trong KDC	1	Toàn tuyến		2.000

STT	Tên đường	Vị trí	Đoạn đường		Giá đất
			Từ	Đến	
B	THỊ XÃ NGÃ NĂM				
I	PHƯỜNG 1				
1	Đường Nguyễn Trung Trực.	1	Đầu ranh đất bà Ngô Thị Mết (cầu Trắng cũ)	Cống 5 Kẹ	4.500
		2	Cống 5 Kẹ	Cầu Thanh niên (Khóm 1)	1.750
		3	Cầu Thanh niên (Khóm 1)	Cầu Quán Lộ Phụng Hiệp (Khóm 7)	1.200
		4	Cầu Quán lộ Phụng Hiệp (Khóm 7)	Kênh 90	700
		5	Kênh 90	Hết tuyến	500
2	Lộ đal kênh Năm Kẹ	1	Giáp đường Phạm Hùng	Giáp ranh Phường 3	400
3	Đường 3 tháng 2	1	Đầu ranh đất bà Ngô Thị Mết (Cầu trắng cũ)	Đường Trần Văn Bảy	5.800
		2	Đường Trần Văn Bảy	Hết ranh chùa Phật Mẫu	4.200
		3	Giáp ranh Chùa Phật Mẫu	Hết ranh đất Cây xăng số 1 (Hoàng Nhung)	2.500
		4	Giáp ranh đất Cây xăng số 1 (Hoàng Nhung)	Cầu Công đá	1.800
4	Đường Lê Hồng Phong	1	Suốt tuyến		4.500
5	Đường Nguyễn Thị Minh Khai	1	Suốt tuyến		5.000
6	Đường Võ Thị Sáu	1	Suốt tuyến		4.500
7	Đường Trần Văn Bảy	1	Suốt tuyến		4.500
8	Đường Mai Thanh Thế	1	Giáp đường Nguyễn Trung Trực	Đường Trần Văn Bảy	5.000
		2	Đường Trần Văn Bảy	Giáp đường Phạm Hùng	3.800
9	Đường Hùng Vương	1	Cầu Ngã Năm mới (ngang khu hành chính)	Đầu đường Nguyễn Trãi (Cầu Đò cũ)	3.800
		2	Giáp đường Nguyễn Trãi (Cầu Đò cũ)	Cầu Đò mới	1.800
		3	Cầu Đò mới	Cầu Bến Long	1.000
10	Đường Trần Hưng Đạo	4	Cầu Bến Long	Hết tuyến (giáp Phường 2)	400
		5	Cầu Bến Long	Hết tuyến (giáp xã Long Bình)	250
11	Khu dân cư Khóm 3, Phường 1	1	Đường N1		1.500
		1	Đường N2		1.500
		1	Đường N22		1.500



STT	Tên đường	Vị trí	Đoạn đường		Giá đất
			Từ	Đến	
12	Đường N1 (Cụm công nghiệp Khóm 4)	1	Suốt tuyến		300
13	Đường 30 tháng 4	1	Mố cầu Đò cũ (đường 1-5) đến đầu voi	Hết ranh đất ông Năm Miên	1.000
		2	Giáp ranh đất ông Năm Miên	Đường nối Quốc lộ 61B (Nhánh rẽ 42 - Trà Ban)	700
14	Đường 1 tháng 5	1	Mố cầu Đò cũ	Rạch Xẻo Cay	500
		2	Rạch Xẻo Cay	Giáp ranh Phường 2	300
15	Đường Lê Văn Tám	1	Cầu Chùa Ông Bồn đến đầu voi	Hết ranh đất bà Ba Đê	600
		2	Giáp ranh đất bà Ba Đê	Hết ranh đất Hai Thời	400
		3	Giáp ranh đất Hai Thời	Cầu 2 Chánh giáp xã Vinh Quới	300
16	Đường Lê Văn Tám (đoạn mới làm)	1	Cầu chùa Ông Bồn	Hết ranh đất Hai Thời	300
17	Đường Lạc Long Quân	1	Giáp đường Mậu Thân	Hết ranh đất chùa Ông Bồn cũ	700
		2	Giáp ranh đất chùa Ông Bồn cũ	Giáp ranh xã Vinh Quới	250
18	Đường Mậu Thân	1	Giáp đường Lạc Long Quân	Cầu Treo	1.000
		2	Cầu treo	Cầu Đường Trâu	800
19	Đường Nguyễn Trãi (Quốc lộ 61B)	1	Giáp đường Hùng Vương (mố cầu Đò cũ)	Cổng ông Phạm Văn Bê (Nghĩa trang liệt sĩ mới)	1.300
20	Đường Lê Hoàng Chu	1	Suốt đường		300
21	Quốc lộ 61B	1	Giáp xã Long Bình	Cổng ông Phạm Văn Bê (Nghĩa trang liệt sĩ mới)	800
		2	Cổng ông Phạm Văn Bê (Nghĩa trang liệt sĩ mới)	Cầu Đò mới	600
		3	Cầu Đò mới	Giáp Đường 30/4	500
		3	Giáp Đường 30/4	Cầu Dừa (Trà Ban)	500
22	Lộ đal kênh 30/4	1	Giáp đường Phạm Hùng (nối dài)	Giáp ranh giới Phường 3	400
23	Đường Huỳnh Thị Tân	1	Đường Nguyễn Huệ	Đường Phạm Hùng	2.000
		2	Đoạn còn lại		400
24	Đường Phạm Hùng	1	Đường Nguyễn Huệ	Đường 3/2	1.800
25	Đường Nguyễn Huệ	1	Giáp đường Mai Thanh Thế	Quản lộ Phụng Hiệp	1.800
26	Đường Nguyễn Văn Linh	1	Quản lộ Phụng Hiệp	Hết tuyến	1.500

STT	Tên đường	Vị trí	Đoạn đường		Giá đất
			Từ	Đến	
27	Quản lộ Phụng Hiệp	2	Kênh Cống Đá	Cầu kênh Phú Lộc - Ngã Năm	700
		1	Cầu Kênh Phú Lộc - Ngã Năm	Kênh Bến Long	700
		3	Kênh Bến Long	Ranh Phường 2	500
28	Đường Phạm Văn Đồng	1	Đường Nguyễn Trãi	Đường Nguyễn Văn Linh	2.000
		2	Cầu Ngã Năm mới	Đường Nguyễn Huệ	1.800
29	Đường Xẻo Cạy (hai bên)	1	Giáp Đường 1 tháng 5	Giáp đường 30/4 (cầu Dừa)	250
30	Kênh 90 (hai bên)	1	Giáp đường Nguyễn Trung Trực	Ranh xã Phường 3	250
31	Lộ mới Khóm 2	1	Cầu chùa Ông Bồn	Bờ kè chợ nổi	300
II	PHƯỜNG 2				
1	Đường Cách Mạng Tháng 8	1	Cống Lý Thanh	Đường vào khu hành chính mới	3.100
2	Khóm 1	1	Đầu ranh đất bà Hoàng	Hết ranh đất Trường Tiểu học Phường 2	2.200
3	Đường Lý Tự Trọng	1	Đường vào khu hành chính mới	Hết đất cây xăng ông Dũng	2.000
		2	Giáp đất cây xăng ông Dũng	Kênh 8/3	1.000
		3	Kênh 8/3	Kênh Mỹ Lợi	500
		3	Kênh Mỹ Lợi	Cầu kênh Bình Hưng	500
		4	Cầu kênh Bình Hưng	Giáp ranh xã Tân Long	350
4	Kênh Quản Lộ - Phụng Hiệp	1	Giáp cống Lý Thanh	Hết ranh đất bà Nguyễn Thị Từ	700
		2	Đầu ranh đất Cây xăng Trường Thịnh đến đầu voi	Hết ranh đất nhà máy Tu Mễnh	400
		3	Đầu ranh đất cây xăng Trường Thịnh	Giáp phường Trà Lồng - thị xã Long Mỹ - Hậu Giang	300
		3	Cầu Treo	Giáp Phường 1	300
		3	Đầu ranh đất Bà Hoàng	Giáp Phường 1	300
5	Đường Âu Cơ	1	Đầu ranh đất ông Sừng	Giáp đường Quản lộ - Phụng Hiệp	1.200
6	Khóm 1 (Áp Tân Lập B)	1	Đầu ranh đất ông Tăng Văn Tuấn đến đầu voi	Hết ranh đất nhà ông Cà Hom	400
7	Khóm Tân Thành A	1	Đầu ranh đất Trại của Phú Cường đến đầu voi	Đến mố cầu treo	400



STT	Tên đường	Vị trí	Đoạn đường		Giá đất
			Từ	Đến	
8	Quản lộ Phụng Hiệp	4	Giáp huyện Mỹ Tú	Giáp kinh xáng Mỹ Phước	300
		2	Kinh Xáng Mỹ Phước	Kênh 8/3	500
		1	Kênh 8/3	Hết đất Bà Hoàng	600
		2	Giáp ranh đất bà Hoàng	Hết ranh trường THCS	500
		3	Giáp ranh đất Trường THCS	Giáp Phường 1	450
9	Quốc lộ 61B	1	Giáp ranh Cầu Dừa	Cầu Trà Ban (giáp ranh tỉnh Hậu Giang)	500
10	Đường UBND Phường	1	Đầu ranh đất UBND Phường	Giáp đường vào Trường học cũ	600
III	PHƯỜNG 3				
1	Đường nhựa ven Kênh Xáng Phụng Hiệp	1	Cầu Cống Đá	Hết ranh đất Lộ rẽ Tám Tuần đầu nối QLPH	1.000
		2	Giáp ranh đất Lộ rẽ Tám Tuần đầu nối QLPH	Hết ranh đất ông Tám Thấy	650
		3	Khu vực đất quy hoạch chợ Vĩnh Biên (Nay thuộc phường 3)		1.300
		4	Đầu ranh đất Trường THCS Phường 3 (ngoại trừ đất quy hoạch chợ Vĩnh Biên nay thuộc Phường 3)	Giáp ranh đất ông Tám Thấy	1.000
		5	Giáp ranh đất Trường THCS Phường 3	Giáp ranh tỉnh Bạc Liêu	400
2	Quản lộ Phụng Hiệp	1	Cầu Cống Đá	Cống Tám Xưa	600
		2	Cống Tám Xưa	Cống Hai Cường	450
		1	Cống Hai Cường	Cầu Nàng Rền	600
		3	Cầu Nàng Rền	Giáp tỉnh Bạc Liêu	400
3	Tỉnh lộ 937B	1	Giao giữa Quản Lộ Phụng Hiệp - kênh Nàng Rền	Giáp ranh Mỹ Bình	350
4	Lộ kinh Huỳnh Yến	1	Cầu Cống Đá cũ	Giáp ranh Mỹ Bình	250
5	Lộ Kinh Ngang	1	Cầu Kinh Tư	Giáp ranh Mỹ Bình	250
6	Lộ Kinh 90	1	Giáp Khóm 7 Phường 1	Ngã tư Kinh Ngang ông Hiếu - ông Phong	250
7	Lộ Làng Mới	1	Giáp Mỹ Bình	Giáp Bạc Liêu	250
8	Lộ bà Liếm	1	Cầu Huỳnh Yến	Cầu Hai Nhuận	250
9	Lộ kinh Xóm Lắm	1	Tỉnh lộ 937B	Ngã ba Làng Mới (ông Khởi)	250

STT	Tên đường	Vị trí	Đoạn đường		Giá đất
			Từ	Đến	
10	Kênh Tuấn Hón	1	Giáp Quận Lộ Phụng Hiệp	Cầu Hai Hồ	250
		1	Giáp Quận Lộ Phụng Hiệp	Cầu Ba Nhánh	250
IV	XÃ MỸ QUỚI				
1	Khu vực Trung tâm xã	ĐB	Đầu ranh đất Hai Di	Hết ranh đất ông Trần Văn Lâm	2.500
2	Áp Mỹ Thành	KV1-VT1	Đầu ranh đất ông Trần Văn Lâm	Cầu Mới	1.000
		KV1-VT3	Cầu Mới	Hết ranh đất Sáu Phi	700
		KV2-VT2	Đầu ranh đất Sáu Phi	Giáp ranh xã Mỹ Bình	400
		KV2-VT1	Đầu ranh đất bà Hai Di	Giáp ranh xã Mỹ Bình	500
		KV1-VT2	Cầu Tinh lộ 937B (Hương lộ 17) đến UBND xã	Hết ranh đất Nhà máy ông Chúng	750
3	Lộ Mỹ Bình - Mỹ Quới	KV1-VT1	Từ đầu lộ	Hết ranh đất ông Phạm Văn Thực	500
4	Áp Mỹ Thọ	KV2-VT1	Đầu ranh đất Nhà máy ông Chúng	Hết ranh đất Sáu Quyền	550
		KV2-VT2	Giáp ranh đất Sáu Quyền	Hết ranh đất ông Tư Thiện	500
5	Hương lộ 17 (Tinh lộ 937 B)	KV1-VT1	Cầu chợ Mỹ Quới	Hết ranh đất Trường THPT Lê Văn Tám	1.000
		KV1-VT2	Giáp ranh đất Trường THPT Lê Văn Tám	Cầu Số 1 (Cầu Bung Sen)	700
		KV1-VT3	Cầu số 1 (cầu Bung Sen)	Giáp ranh xã Mỹ Bình	500
6	Áp Mỹ Tây A - Mỹ Tường B	KV1-VT1	Cầu mới	Hết ranh đất Đinh Nguyễn Trung Trực	900
7	Áp Mỹ Tường B	KV1-VT2	Giáp ranh đất Đinh Nguyễn Trung Trực	Hết ranh đất Tư Đồi	650
		KV1-VT3	Giáp ranh đất Tư Đồi	Cầu ông Xi	400
8	Áp Mỹ Thọ	KV1-VT2	Đầu ranh đất Năm Châu đến đầu voi	Hết ranh đất Châu Thị Mỹ	500
9	Áp Mỹ Tây A	KV1-VT2	Cầu Mới	Hết ranh đất ông Dương Huỳnh Long	650
10	Đường Mỹ Quới - Rộc Lá	KV1-VT1	Giáp khu vực xây dựng chợ Nhà ông Đạt Em)	Cầu mới	1.000
		KV1-VT2	Cầu mới	Hết ranh đất ông Hà Tấn Liêm	450
		KV1-VT3	Giáp ranh đất ông Hà Tấn Liêm	Cầu Mỹ Hưng	300
11	Lộ B Mỹ Thành (kênh Thầy Cai Nhâm)	KV2-VT3	Kênh Muong lộ	Giáp ranh xã Mỹ Bình	250

STT	Tên đường	Vị trí	Đoạn đường		Giá đất
			Từ	Đến	
V XÃ TÂN LONG					
1	Quốc lộ 61B	KV2-VT1	Cầu ông Tàu giáp xã Thạnh Tân	Cầu Cái Trầu	800
		KV1-VT2	Cầu Cái Trầu, KV chợ Tân Long	Hết ranh đất UBND xã Tân Long	1.600
		KV1-VT1	Giáp ranh đất UBND xã Tân Long	Cầu Ba Bọng	800
		KV2-VT1	Cầu Ba Bọng	Giáp xã Long Bình	500
2	Áp Long Thạnh	KV1-VT1	Cầu Cái Trầu	Cầu Xéo	820
3	Lộ liên xã Tân Long - Phường 2	KV2-VT2	Cầu Ba Bọng	Hết ranh xã	300
4	Đường vào phố	KV2-VT1	Đầu ranh đất nhà ông Ty	Hết ranh đất nhà ông Hiệp	400
5	Hẻm Trạm Y tế	KV2-VT3	Đầu ranh đất ông Em	Hết ranh nhà máy ông Tư Cư	250
VI XÃ VĨNH QUỚI					
1	Trung tâm xã	KV1-VT1	Cầu Sóc Sỏi đến UBND xã	Cầu Đường Tắc	300
2	Đường ô tô	KV1-VT2	Hết tuyến		250
3	Tuyến Kinh Xáng Quán Lộ Phụng Hiệp	KV2-VT2	Cầu Đường Trầu	Cống Bảy Tươi	250
		KV2-VT2	Cống Bảy Tươi	Giáp ranh tỉnh Bạc Liêu	250
4	Tuyến Kinh Xáng Chìm	KV2-VT2	Giáp ranh áp 2	Hết đất nhà thờ Cái Trầu	250
5	Tuyến rạch Xéo Sỏi	KV2-VT2	Cầu Ngã Tư Sóc Sỏi	Hết ranh đất ông Quách Văn Ngón	250
6	Tuyến lộ chùa Ô Chum	KV2-VT2	Cầu Ngã Tư Sóc Sỏi	Hết ranh đất Khóm 2 (Phường 1)	250
7	Tuyến lộ ngang chùa Ô Chum	KV2-VT2	Cầu Ngã Tư Lục Bà Tham	Hết ranh đất Khóm 2 (Phường 1)	250
8	Tuyến cứng hóa đê bao	KV2-VT3	Đầu ranh đất nhà Út Tô	Hết đất ông Thanh Văn	250
VII XÃ LONG BÌNH					
1	Quốc lộ 61B (Tỉnh lộ 937)	KV1-VT1	Giáp kênh Dân quân Khóm 3, Phường 1	Cống 7 Oanh	700
		KV1-VT2	Cống 7 Oanh	Hết địa giới xã (giáp Tân Long)	500
2	Lộ A Mỹ Hòa - Mỹ Hiệp	KV2-VT3	Giáp Khóm 7 Phường 1	Giáp xã Mỹ Bình	250
VIII XÃ MỸ BÌNH					
1	Trung tâm xã	KV1-VT1	Đầu ranh đất Trường học	Cống Hai Nhân	400
2	Hương lộ 17 (Tỉnh lộ 937B)	KV1-VT1	Hết tuyến		300
3	Tuyến Hai Nhân - Mỹ Quới	KV2-VT2	Cống Hai Nhân	Giáp ranh Phường 3	250
		KV2-VT1	Giáp ranh đất ranh đất trường học	Giáp ranh xã Mỹ Quới	300
4	Tuyến Cổng Hai - Sáu Hùng	KV2-VT1	Cống Hai góc tre	Cống Sáu Hùng (giáp ranh xã Mỹ Quới)	300
5	Tuyến cầu Nàng Rền	KV2-VT3	Cầu Nàng Rền	Giáp Long Bình	250

STT	Tên đường	Vị trí	Đoạn đường		Giá đất
			Từ	Đến	
C	THỊ XÃ VINH CHÂU				
I	PHƯỜNG 1				
1	Đường Trung Trắc	1	Toàn tuyến		12.000
2	Đường Trung Nhị	1	Toàn tuyến		12.000
3	Đường Trần Hưng Đạo	1	Ngã 4 đường 30 tháng 4	Đến ngã 4 đường Lê Lai	8.000
		2	Ngã 4 đường 30 tháng 4	Đến đường Phan Thanh Giản	6.000
		3	Ngã tư Lê Lai	Hết đất Chùa Bà	5.000
		4	Giáp đất Chùa bà	Cầu Ngang	4.000
	Hẻm 2	1	Toàn tuyến		300
	Hẻm 9	1	Toàn tuyến		650
	Hẻm 10	1	Đầu ranh đất ông Đỗ Văn Út	Hết ranh đất bà Kim Thị Út	500
	Hẻm 25	1	Toàn tuyến		300
	Hẻm 36	1	Toàn tuyến		350
	Hẻm 52	1	Toàn tuyến		350
	Hẻm 89	1	Toàn tuyến		350
	Hẻm 125 (Hẻm Ba Cò cũ)	1	Toàn tuyến		650
	Hẻm 145	1	Toàn tuyến		500
	Hẻm 162	1	Toàn tuyến		350
	Hẻm 196	1	Toàn tuyến		350
	Hẻm 301 (Hẻm Khu Thương Nghiep cũ)	1	Toàn tuyến		500
Hẻm 332	1	Toàn tuyến		350	
4	Đường Đề Thám	1	Toàn tuyến		4.000
	Đường 30 tháng 4	1	Cầu Vĩnh Châu	Ngã tư Nguyễn Huệ	7.000
		2	Ngã tư Nguyễn Huệ	Quốc lộ Nam Sông Hậu	5.000
		3	Cầu Vĩnh Châu	Hết đất ông Khuru Lý Minh phía Đông. Hết đất bà Nguyễn Thị Dung phía Tây lộ 30/4	4.500
		4	Giáp đất ông Khuru Lý Minh phía Đông, giáp đất Nguyễn Thị Dung phía Tây lộ 30/4	Đến cầu Giồng Dú	3.500
5	Hẻm 16 (cấp Cây xăng số 13 cũ)	1	Toàn tuyến		460
	Hẻm 36	1	Toàn tuyến		300

STT	Tên đường	Vị trí	Đoạn đường		Giá đất
			Từ	Đến	
	Hẻm 44	1	Toàn tuyến		350
	Hẻm 102 (vào nhà trọ Huy Hoàng cũ)	1	Toàn tuyến		750
	Hẻm 137	1	Toàn tuyến		350
	Hẻm 150	1	Toàn tuyến		300
	Hẻm 181	1	Toàn tuyến		460
	Hẻm 186	1	Toàn tuyến		300
	Hẻm 204	1	Toàn tuyến		350
	Hẻm 418	1	Toàn tuyến		300
6	Đường 1 tháng 5	1	Đường 30 tháng 4	Đường số 6	5.000
7	Đường Lê Lợi	1	Cầu Vĩnh Châu	Đường Lê Lai	6.000
		2	Cầu Vĩnh Châu	Đường Phan Thanh Giản	5.000
		3	Ngã 3 đường Phan Thanh Giản	Hết ranh kho Công ty Vĩnh Thuận	2.000
8	Đường Phan Thanh Giản	1	Toàn tuyến		3.000
	Hẻm 13	1	Toàn tuyến		350
	Hẻm 21 (Hẻm Cơ khí cũ)	1	Toàn tuyến		500
	Hẻm 22 (Đối diện hẻm cơ khí cũ)	1	Toàn tuyến		500
	Hẻm 36 (Sau đội quản lý duy tu sửa chữa)	1	Toàn tuyến		500
	Hẻm 37 (Vào nhà ông Thống)	1	Toàn tuyến		500
9	Đường Nguyễn Huệ	1	Đầu ranh đất Chùa Ông	Ngã 4 Đường 30 tháng 4	8.000
		2	Ngã 4 Đường 30 tháng 4	Ngã 4 đường Phan Thanh Giản	6.000
		3	Ngã 4 đường Phan Thanh Giản	Giáp đường Thanh niên	5.000
		4	Giáp đường Thanh niên	Ranh phường Vĩnh Phước	3.500
	Hẻm 3	1	Toàn tuyến		400
	Hẻm 143	1	Toàn tuyến		300
	Hẻm 210 (Cấp nhà ông Lâm Hai)	1	Từ đầu hẻm	Hết đất ông Kim Xê	500
		2	Đoạn còn lại		370
	Hẻm 232	1	Toàn tuyến		350
	Hẻm số 251 (Cấp nhà ông Phát)	1	Toàn tuyến		2.200
	Hẻm 286	1	Toàn tuyến		400
	Hẻm 305 (Vào nhà ông Sơn Mo Nát)	1	Từ đầu hẻm	Hết đất ông Mã Quốc Cường	370
		2	Đoạn còn lại		250

STT	Tên đường	Vị trí	Đoạn đường		Giá đất
			Từ	Đến	
	Hẻm 375 (Cấp nhà Trường Dân tộc nội trú)	1	Toàn tuyến		700
10	Đường Thanh niên	1	Toàn tuyến		3.000
	Hẻm 20 (cấp Kho Trương Kết)	1	Toàn tuyến		400
	Hẻm 23 (đối diện Làng nường)	1	Toàn tuyến		400
	Hẻm 56	1	Toàn tuyến		350
11	Đường Đồng Khởi	1	Đường 30 tháng 4	Giáp sông Vĩnh Châu	7.000
		2	Đường 30 tháng 4	Cổng Ông Trầm	2.800
		3	Cổng Ông Trầm	Ngã 3 trại giam	1.500
	Hẻm 110	1	Toàn tuyến		400
12	Đồng Khởi nối dài	1	Ngã 3 trại giam	Giáp ranh đất trại giam	400
13	Tinh lộ 935	1	Cầu Giồng Dú	Hết đất nhà trọ Thảo Nguyên	1.500
		2	Giáp đất nhà trọ Thảo Nguyên	Giáp ranh phường Khánh Hòa	1.000
	Hẻm 40	1	Toàn tuyến		350
	Hẻm 188	1	Toàn tuyến		350
	Hẻm 244	1	Toàn tuyến		350
14	Đường Nguyễn Trãi	1	Cầu Vĩnh Châu	Cầu chợ mới	4.000
		2	Cầu Vĩnh Châu	Cổng Ông Trầm	1.100
15	Đường Nguyễn Thị Minh Khai	1	Toàn tuyến		8.000
	Hẻm 35 (Trong Chợ mới)	1	Đường Nguyễn Thị Minh Khai	Mé sông Vĩnh Thành	1.200
16	Đường Lê Hồng Phong	1	Toàn tuyến		8.000
	Hẻm 01	1	Toàn tuyến		500
17	Đường Lê Hồng Phong (nối dài)	1	Đầu ranh đất chợ cũ	Giáp ranh đất Khu thương mại mới xây dựng	5.000
18	Đường số 1	1	Đường Lê Hồng Phong	Đường số 8	4.000
		2	Đường Lê Hồng Phong	Hết ranh đất Công an	3.000
19	Đường số 2	1	Đường 1 tháng 5	Giáp ranh đất Khu Thương mại	3.000
		2	Đường 1 tháng 5	Đường số 1	3.000
20	Đường số 3	1	Đường Lê Hồng Phong	Đường số 6	4.000
21	Đường Số 4 (Châu Văn Đơ)	1	Đường 30 tháng 4	Đường Nguyễn Huệ	3.000
	Hẻm 8 (Vào Khu tập thể giáo viên)	1	Toàn tuyến		600



STT	Tên đường	Vị trí	Đoạn đường		Giá đất	
			Từ	Đến		
22	Đường số 6	1	Toàn tuyến		5.000	
23	Đường số 7	1	Đường Lê Hồng Phong	Đường số 8	5.000	
		2	Đường Lê Hồng Phong	Đường số 2	3.000	
24	Đường số 8	1	Toàn tuyến		5.000	
25	Đường Bùi Thị Xuân	1	Đường Trưng Nhị	Đến Lê Lai	5.000	
26	Đường Lê Lai	1	Cầu Mậu Thân	Quốc lộ Nam Sông Hậu	5.000	
		2	Quốc lộ Nam Sông Hậu	Huyện lộ 48	2.500	
		3	Huyện lộ 48	Đê Biển	2.000	
	Hẻm 70 (cấp Ngân hàng Chính sách)	1	Từ đầu hẻm	Hết đất ông Quảng Thanh Cường		800
		2	Đoạn còn lại			700
	Hẻm 85 (vào nhà ông Lâm Hoàng Viên)	1	Từ đầu hẻm	Hết ranh đất bà Lai Thị Xiểu Lão		800
		2	Giáp ranh đất bà Lai Thị Xiểu Lão	Hết ranh đất ông Trần Văn Thêm		700
		3	Đoạn còn lại			500
	Hẻm 99 (vào nhà ông Trọng)	1	Từ đầu hẻm	Hết ranh đất ông Tạ Ngọc Trí		800
		2	Giáp ranh đất ông Tạ Ngọc Trí	Hết ranh đất bà Huỳnh Thị Thanh Liễu		700
	Hẻm 207 (Hẻm 106 cũ)	1	Toàn tuyến			500
	Hẻm 289 (Hẻm Lâm nghiệp cũ)	1	Toàn tuyến			500
	Hẻm 325 (đối diện Đồn 646)	1	Từ đầu hẻm	Hết ranh đất ông Nguyễn Quang		350
		2	Đoạn còn lại			300
	Hẻm 186 (Giồng Giữa)	1	Từ đầu hẻm	Hết ranh đất Trịnh Văn Tò		500
		2	Giáp ranh đất Trịnh Văn Tò	Hết ranh đất ông Tăng Văn Cuối		350
		3	Đoạn còn lại			300
	Hẻm 210	1	Toàn tuyến			300
	Hẻm 258	1	Toàn tuyến			300
	Hẻm 280	1	Toàn tuyến			300
Hẻm 352 (vào nhà ông Huỳnh Xà Cạn)	1	Từ đầu hẻm	Hết đất Ông Châu Xem Tịch		350	
	2	Giáp đất ông Châu Xem Tịch	Hết ranh đất bà Ông Thị Xiểu		300	
	3	Đoạn còn lại			250	

STT	Tên đường	Vị trí	Đoạn đường		Giá đất
			Từ	Đến	
27	Hẻm 420	1	Toàn tuyến		300
	Hẻm 280	1	Toàn tuyến		250
	Đường trong Khu tái định cư Hải Ngụ	1	Toàn tuyến		600
28	Huyện lộ 48 (Giồng Nhãn)	1	Toàn tuyến trong phạm vi Phường 1		1.500
	Hẻm 02	1	Toàn tuyến		350
	Hẻm 18	1	Toàn tuyến		350
	Hẻm 39	1	Toàn tuyến		350
	Hẻm 92	1	Toàn tuyến		300
	Hẻm 118	1	Toàn tuyến		250
	Hẻm 163	1	Toàn tuyến		250
	Hẻm 178	1	Toàn tuyến		250
	Hẻm 197	1	Toàn tuyến		350
	Hẻm 204	1	Toàn tuyến		250
	Hẻm 244	1	Toàn tuyến		300
	Hẻm 261	1	Toàn tuyến		300
	Hẻm 336	1	Toàn tuyến		250
	Hẻm 360	1	Toàn tuyến		250
	Hẻm 376	1	Toàn tuyến		300
29	Đường Lý Thường Kiệt	1	Toàn tuyến		3.000
	Hẻm 16	1	Toàn tuyến		250
	Hẻm 143	1	Toàn tuyến		250
30	Quốc lộ Nam Sông Hậu	1	Toàn tuyến		3.000
	Hẻm 221 (đối diện Làng nông)	1	Toàn tuyến		600
	Hẻm 239	1	Đường Nam Sông Hậu	Huyện lộ 48	850
31	Huyện lộ 41	1	Ngã 3 Giồng Dú	Ranh Phường 2	1.500
32	Đường Giồng Giữa (khu 5)	1	Toàn tuyến		1.000
	Hẻm 14	1	Toàn tuyến		350
	Hẻm 24	1	Toàn tuyến		350
	Hẻm 58	1	Toàn tuyến		300
	Hẻm 76	1	Toàn tuyến		300
	Hẻm 100	1	Toàn tuyến		300
33	Đường Mậu Thân	1	Toàn tuyến		800
	Hẻm 74	1	Toàn tuyến		350
	Hẻm 100 (cấp nhà bà Dị)	1	Toàn tuyến		360
34	Đường Đinh Tiên Hoàng	1	Toàn tuyến		650
35	Đường đal	1	Các tuyến lộ đal trong phạm vi toàn phường		250



STT	Tên đường	Vị trí	Đoạn đường		Giá đất
			Từ	Đến	
II PHƯỜNG 2					
1	Huyện lộ 43	1	Ranh Phường 1	Ranh xã Lạc Hoà	1.000
2	Đường đal mới	1	Giáp Huyện lộ 43	Hết ranh nhà ông Trần Phết	300
3	Đường Trần Hưng Đạo	1	Ranh Phường 1	Đến ngã ba Quốc lộ NSH	3.000
4	Quốc lộ Nam Sông Hậu	1	Ranh Phường 1	Ngã ba Quốc lộ Nam Sông Hậu	3.000
		2	Ranh đất bà Lâm Thị Đa Ri	Đến hết đất ông Kim Vong	1.500
		3	Vị trí còn lại		1.000
5	Huyện lộ 48	1	Toàn tuyến		900
6	Lộ Dol Chêl	1	Toàn tuyến		400
7	Lộ Vĩnh Bình - Giồng Me	1	Toàn tuyến		500
8	Lộ đal Cà Săng Cộm	1	Toàn tuyến		400
9	Lộ đal Vĩnh Bình - Vĩnh An (phía Nam lộ Nam Sông Hậu)	1	Toàn tuyến		400
10	Lộ đal Vĩnh Bình - Vĩnh An (phía Bắc lộ Nam Sông Hậu)	1	Toàn tuyến		400
11	Lộ đal Sân Chim - Cà Lăng B	1	Toàn tuyến		400
12	Lộ Giồng Me	1	Toàn tuyến		400
13	Lộ đal Vĩnh Trung	1	Toàn tuyến		400
14	Lộ đal Giồng Nhãn	1	Toàn tuyến		400
15	Lộ đal Đol Chát	1	Toàn tuyến		400
16	Lộ vô chùa Cà Săng	1	Toàn tuyến		500
17	Đường đal	1	Các lộ đal trong phạm vi Phường		250
III PHƯỜNG VĨNH PHƯỚC					
1	Quốc lộ Nam Sông Hậu	2	Cổng PiPu	Hết ranh đất ông Lâm Sóc	3.000
		1	Giáp ranh đất ông Lâm Sóc	Salatel áp Xèo Me (khóm Sở Tại B)	5.500
		3	Cổng Wathpich	Hết đất Cây xăng Thanh La Hương	2.000
		2	Giáp ranh Phường 1	Cổng Wathpich	3.000
		4	Đoạn còn lại		1.000
2	Huyện lộ 48	1	Ngã ba Biển Dưới	Về phía Tây hết đất bà Trần Thị Luối, phía Đông hết ranh đất HTX Muối	900
		2	Đoạn còn lại		700
3	Đường cổng Wathpich	1	Cổng Wach Pich	Huyện lộ 48	400
4	Lộ đal	1	Giáp ranh Phường 1	Giáp Huyện lộ 48	400

STT	Tên đường	Vị trí	Đoạn đường		Giá đất
			Từ	Đến	
5	Tỉnh lộ 936	1	Quốc lộ Nam Sông Hậu	Cầu Keo	1.500
		2	Từ Cầu Kè	Cầu Dù Há	800
6	Tỉnh lộ 940	1	Quốc lộ Nam Sông Hậu	Cầu 41	800
		2	Cầu 41	Cầu 47	600
		1	Cầu 47	Cầu Chợ Kênh	800
7	Đường Huyện 40	1	Giáp xã Vĩnh Tân	Giáp xã Vĩnh Hiệp	400
8	Đường Nguyễn Huệ	1	Giáp ranh Phường 1	Ngã tư Quốc lộ Nam Sông Hậu	3.500
9	Lộ Phước Tân	1	Đầu ranh đất Trường học Biển Dưới	Giáp ranh giới xã Vĩnh Tân	350
10	Lộ Tà Lét	1	Quốc lộ Nam Sông Hậu	Huyện lộ 48	400
11	Lộ Xẻo Me	1	Quốc lộ Nam Sông Hậu	Huyện lộ 48	400
12	Hèm trong chợ Xẻo Me	1	Toàn tuyến		4.600
13	Lộ Đại Trị	1	Quốc lộ Nam Sông Hậu	Cầu chợ	5.500
		2	Các đoạn còn lại		1.200
14	Lộ Vĩnh Thành	1	Quốc lộ Nam Sông Hậu	Mé sông Vĩnh Thành	1.000
		1	Quốc lộ Nam Sông Hậu	Chợ Vĩnh Thành	1.000
		2	Đoạn còn lại		250
15	Hèm cặp Trường DT Nội trú	1	Toàn tuyến		500
16	Đường đal	1	Các tuyến lộ đal trong phạm vi toàn phường		250
IV	PHƯỜNG KHÁNH HÒA				
1	Tỉnh lộ 935	1	Từ đầu ranh đất ông Nguyễn Tư Thuận	Hết ranh đất Trường TH Khánh Hòa 2	1.200
		1	Lộ đal Sóc Ngang	Hết đất nhà ông Nhan Hùng	1.200
		2	Mé sông Mỹ Thanh	Hết đất nhà ông Nguyễn Thanh Hoàng	1.000
		2	Đoạn còn lại		1.000
2	Huyện lộ 41	2	Tỉnh lộ 935	Giáp sông Vĩnh Châu	500
		1	Tỉnh lộ 935	Cầu Bung Tum	800
		2	Cầu Bung Tum	Cầu Lầm Thiệt	500
3	Đường đal	1	Các tuyến lộ đal trong phạm vi toàn phường		250
V	XÃ LẠC HÒA				
1	Huyện lộ 43	KV1-VT1	Đầu ranh đất chùa Hải Phước An	Hết ranh đất cây xăng Hữu Còn	1.500
		KV1-VT2	Từ tìm cống về hướng Bắc (lộ đal)	Hết đất Trạm cấp nước (Ca Lạc)	1.000
		KV1-VT2	Từ tìm cống về hướng Bắc (lộ đal)	Hết đất bà Lâm Thị Bep (Ca Lạc A)	1.000
		KV1-VT3	Toàn tuyến trong phạm vi xã		700

STT	Tên đường	Vị trí	Đoạn đường		Giá đất
			Từ	Đến	
2	Đường Ca Lạc - Lèn Buối	KV2-VT3	Giáp với Huyện lộ 43	Giáp sông Trà Niên	250
3	Quốc lộ Nam Sông Hậu	KV1-VT2	Toàn tuyến trong phạm vi xã		1.000
4	Lộ Giồng Giữa Đại Bái - Đại Bái A	KV2-VT3	Lộ chùa Đại Bái	Quốc lộ Nam Sông Hậu	250
5	Đường Tăng Du	KV2-VT1	Toàn tuyến		500
6	Đường Ca Lạc Đại Bái	KV2-VT1	Toàn tuyến		500
7	Lộ đal Hoà Nam - Hòa Thành	KV2-VT2	Toàn tuyến		300
8	Lộ đal Ca Lạc A	KV2-VT3	Toàn tuyến (trừ trung tâm chợ)		250
9	Lộ đal Cao Sân	KV2-VT3	Lộ Ca Lạc Đại Bái	Lộ Tân Du	250
10	Lộ đal Vĩnh Biên	KV2-VT3	Toàn tuyến		250
11	Lộ Vĩnh Biên, Vĩnh Thành B	KV2-VT3	Giao Âu Thọ B	Giao với lộ Vĩnh Biên Bà Len	250
12	Lộ đal Vĩnh Biên, Vĩnh Thành B	KV2-VT3	Toàn tuyến		250
13	Lộ đal Vĩnh Biên Ca Lạc A	KV2-VT3	Toàn tuyến		250
14	Lộ đal Lèn Buối	KV2-VT2	Huyện lộ 43	Hết đất điểm lè Trường Tiểu học Lạc Hòa I	400
15	Đường đal Điền Thầy Ban Lèn Buối	KV2-VT3	Lộ đal Lèn Buối	Sông Trà Niên	250
16	Đường đal	KV2-VT3	Các tuyến lộ đal trong phạm vi toàn xã		250
VI	XÃ VĨNH HẢI				
1	Quốc lộ Nam Sông Hậu	KV1-VT1	Chùa Trà Sét	Hết đất Cây xăng Mỹ Hưng	1.500
		KV1-VT2	Đầu đất Trường TH Vĩnh Hải 4	Cầu Mỹ Thanh 2	1.200
		KV1-VT3	Toàn tuyến còn lại trong phạm vi xã		1.000
2	Huyện lộ 43	KV1-VT1	Đầu đất nhà ông Huỳnh Mến	Cống cầu ngang	700
		KV1-VT2	Toàn tuyến		600
3	Lộ Bà Len	KV2-VT1	Từ ngã tư chợ Vĩnh Hải về hướng Bắc đến ngã 3 Huyện lộ 43, hướng Nam đến lộ đal khu An Lạc		600
4	Lộ đal Âu Thọ A	KV2-VT2	Toàn tuyến		400
5	Lộ đal Âu Thọ B	KV2-VT2	Toàn tuyến		400
6	Lộ vào Khu du lịch Hồ Bể	KV2-VT1	Quốc lộ Nam Sông Hậu	Hết đất bà Lý Thị Vương	500
		KV2-VT2	Giáp đất bà Lý Thị Vương	Hồ Bể	300
7	Tỉnh lộ 113 (cũ)	KV2-VT1	Toàn tuyến		600
8	Đường đal	KV2-VT3	Các tuyến lộ đal trong phạm vi toàn xã		250

STT	Tên đường	Vị trí	Đoạn đường		Giá đất
			Từ	Đến	
9	Đường lộ đal khu tái định cư khu 1	KV2-VT2	Toàn tuyến		300
10	Đường lộ đal khu tái định cư khu 2	KV2-VT2	Toàn tuyến		300
VII	XÃ HOÀ ĐÔNG				
1	Trung tâm xã Hòa Đông	KV1-VT1	Từ ngã ba chợ Hòa Đông về hướng Nam đến hết đất UBND xã, hướng Tây đến hết đất ông Quách Suôi, hướng Đông đến hết đất cây xăng ông Kiệt		1.000
2	Huyện lộ 41	KV2-VT1	Toàn tuyến (trừ trung tâm chợ)		600
3	Lộ đal Càng Buổi	KV2-VT3	Đầu ranh đất ông Lâm Phu Lượng	Hết ranh đất ông Trương Văn Quئن	250
		KV2-VT1	Giáp ranh đất ông Trương Văn Quئن	Hết ranh đất ông Tăng Văn Súa	600
		KV2-VT3	Các đoạn còn lại		250
4	Lộ đal Trà Teo Thạch Sao	KV2-VT1	Đầu ranh đất ông Thái Văn Dũng	Hết ranh đất ông Tô Văn Hải	500
		KV2-VT3	Các đoạn còn lại		250
5	Đường đal	KV2-VT3	Các tuyến lộ đal trong phạm vi toàn xã		250
VIII	XÃ VINH TÂN				
1	Quốc lộ Nam Sông Hậu	KV1-VT1	Tim cầu Vinh Tân dọc theo lộ về hướng Đông hết đất bà Sơn Thị Phen, hướng Tây hết đất ông Thạch Chi		1.200
		KV1-VT2	Còn lại		1.000
2	Huyện lộ 48	KV1-VT3	Toàn tuyến còn lại (trừ trung tâm ngã tư)		750
		KV1-VT2	Đầu ranh đất ông Sơn Sinh	Hết ranh đất bà Sơn Thị Uôi	900
3	Đường Huyện 47B	KV2-VT1	Quốc lộ Nam Sông Hậu	Huyện lộ 48	500
		KV2-VT1	Huyện lộ 48	Đê biển	500
4	Đường đal	KV2-VT3	Các tuyến lộ đal trong phạm vi toàn xã		250
IX	XÃ LAI HOÀ				
1	Quốc lộ Nam Sông Hậu	KV1-VT1	Cổng Lai Hoà về hướng Đông đến hết cổng Xẻo Cốc, hướng Tây đến hết đất ông Nguyễn Hoàng Chánh và bà Lê Thị Thương		2.800
		KV1-VT2	Đầu ranh đất ông Nguyễn Hoàng Chánh và bà Lê Thị Thương	Giáp ranh tỉnh Bạc Liêu	2.100
		KV1-VT3	Toàn tuyến còn lại		1.500



STT	Tên đường	Vị trí	Đoạn đường		Giá đất
			Từ	Đến	
2	Huyện lộ 48	KV1-VT1	Ngã ba Preychóp B, hướng Đông đến hết ranh đất Trần Lưu và Sơn Thị Sà Phươi, hướng Tây đến giáp ranh tỉnh Bạc Liêu, hướng Bắc đến hết ranh đất ông Nguyễn Văn Hoài		1.300
		KV2-VT2	Toàn tuyến trong phạm vi xã		700
4	Đường Huyện 47C	KV1-VT2	Quốc lộ Nam Sông Hậu	Hết ranh đất ông Thạch Váth	1.000
		KV1-VT2	Từ ngã ba chợ Prey Chóp về hướng Đông hết đất Trường Tiểu học Lai Hoà 5 và hết đất ông 5 Chua, hướng Tây hết đất ông Đào Hên và hết đất ông Thạch Khêl, hướng Nam hết đất VLXD ông Nguyễn Văn Hoài, hướng Bắc đến giáp Công Chử U (Kênh KN2)		1.000
		KV1-VT3	Toàn tuyến còn lại (Trừ các tuyến trong trung tâm)		650
5	Lộ Prey Chop (Hòa Hiệp Đoạn Trong)	KV2-VT3	Lộ Prey Chop	Lộ đal Xung Thum	300
6	Lộ chùa Prey Chopra đê biển	KV2-VT3	Đê biển	Giáp Huyện lộ 48	300
7	Lộ Prey Chop Xung Thum B	KV2-VT3	Đê biển	Giáp Huyện lộ 48	300
8	Lộ Năm căn	KV2-VT3	Quốc lộ Nam Sông Hậu	Đê sông Mỹ Thanh	500
9	Lộ đal Tà Bôn	KV2-VT2	Toàn tuyến		800
10	Lộ đal Xung Thum A	KV2-VT2	Ngã 3 Xung Thum A về hướng Đông đến hết ranh Chùa Xung Thum, hướng Tây hết đất bà Phan Thủy Mừng, hướng Bắc đến hết đất ông Quách Thằng và Miếu Bà		800
11	Lộ Xum Thum (Hòa Hiệp Đoạn Trong)	KV2-VT3	Lộ đal Xung Thum A (từ ranh đất ông Sơn Nem)	Lộ đal Xung Thum A (hết ranh đất nhà ông Phan Văn Ổ)	300
12	Lộ đal Khu 5 Lai Hòa	KV2-VT2	Toàn tuyến		800
13	Các tuyến lộ đal còn lại	KV2-VT3	Trong phạm vi toàn xã		300
14	Bắc Trà Niên 40 (Phía Bắc)	KV2-VT3	Kênh 7 Túc	Kênh Năm Căn - Lai Hòa	250
15	Đường kênh Mười Non	KV2-VT3	Bắc Trà Niên 40	Đường Huyện 40 (Đê sông)	250
16	Đường Bò Kện	KV2-VT3	Kênh 7 Túc	Kênh Năm Căn	250
17	Đường Năm Căn	KV2-VT3	Kênh 7 Túc	Giáp ranh tỉnh Bạc Liêu	250
18	Lộ đal Năm Căn - giáp ranh Bạc Liêu	KV2-VT3	Đường Huyện 40 (Đê sông)	Kênh Lung Giá	250
X	XÃ VĨNH HIỆP				
1	Đường Tỉnh 936 (bờ Tây)	KV2-VT1	Cầu Dù Há	Hết ranh đất Phạm Kiểu (Đầu Voi)	650
2	Đường Tỉnh 936 (bờ Đông)	KV2-VT1	Cầu Dù Há	Hết ranh đất ông Trương Văn Thơ	650
3	Đường Tỉnh 936 (bờ Đông)	KV2-VT2	Giáp ranh đất ông Trương Văn Thơ	Hết ranh đất Phạm Kiểu (Đầu Voi)	500

STT	Tên đường	Vị trí	Đoạn đường		Giá đất
			Từ	Đến	
4	Đường Huyện 46A	KV2-VT2	ĐT 936	Cầu Tân Lập	500
5	Đường Huyện 46A	KV2-VT3	Cầu Tân Lập	Giáp sông Trà Nho	250
6	Đường Huyện 46B	KV2-VT3	Đường Huyện 42	Đường Huyện 40 (Đê cấp 1)	250
7	Đường Huyện 40 (Đê cấp 1)	KV2-VT3	ĐT 936	Cống Trà Nho	250
8	Đường Huyện 42	KV2-VT3	Đường Huyện 46B	Giáp sông Trà Nho	250
9	Đường Tân Lập B	KV2-VT3	Cầu Tân Lập	Đường Huyện 46B	250
10	Đường từ Tân Lập đến Vĩnh Phước	KV2-VT3	Cầu kênh 40	Giáp Khóm Wáth Pích (Vĩnh Phước)	250
11	Đường từ cầu số 2 đến nhà ông 6 Mạnh	KV2-VT3	Đường Huyện 46A	Đường Huyện 40 (Đê cấp 1)	250
12	Đường Tân Lập - Tân Thành B	KV2-VT3	Đường Tân Lập B	Giáp khóm Vĩnh Thành (Vĩnh Phước)	250
13	Đường từ nhà bà Tàu Nhiều ra đê cấp 1	KV2-VT3	Đầu ranh đất bà Tàu Nhiều	Đường Huyện 40 (Đê cấp 1)	250
14	Đường Xóm Lương	KV2-VT3	Đường Huyện 46A	Giáp sông Trà Niên	250
15	Đường cặp kênh Phạm Kiều	KV2-VT3	Cầu Kênh Sườn	Đường Huyện 40 (Đê cấp 1)	250
16	Đường cặp kênh Phạm Kiều - Tân Hưng	KV2-VT3	Đầu ranh đất bà Kiêm	Đường cặp kênh Phạm Kiều	250
17	Đường cặp kênh Sườn (lộ Tân Hưng)	KV2-VT3	Cống kênh Sườn	Đường huyện 46B	250
18	Đường cặp kênh Tân Lập - Tân Tinh	KV2-VT3	Đường Huyện 46B	Cống Trà Nho	250
19	Đường cặp kênh thầy Tám	KV2-VT3	Đường Huyện 40 (Đê cấp 1) - Nhà sinh hoạt cộng đồng	Đường Huyện 40 (Đê cấp 1) - nhà ông Năm Đồi	250
20	Đường Chài Chiêm	KV2-VT3	Đường Tân Lập - Tân Thành B	Sông Trà Nho	250
21	Đường Lai Sào	KV2-VT3	Đường Tân Lập - Tân Thành B	Nhà ông Hạnh	250
22	Đường Tân Thành A - Đặng Văn Đông	KV2-VT3	ĐT 936	Đường từ Tân Lập đến Vĩnh Phước	250
23	Đường cặp kênh 2 An	KV2-VT3	Đường Tân Hưng (đầu đất ông Bảy Chạ)	Đường cặp kênh Sườn (Lộ Tân Hưng)	250
24	Đường cặp kênh Đặng Văn Đông	KV2-VT3	Đường huyện 46B	Đường Xóm Lương	250
25	Đường từ nhà ông Góc đến đê cấp 1	KV2-VT3	Nhà ông Góc	Đường Huyện 40 (Đê cấp 1)	250

STT	Tên đường	Vị trí	Đoạn đường		Giá đất
			Từ	Đến	
26	Đường Tân Hưng	KV2-VT3	Đường Huyện 46A	Đường Huyện 40 (Đê cấp 1)	250
27	Đường Xóm mới	KV2-VT3	Đường Tân Lập - Tân Thành B	Giáp sông Trà Niên	250
28	Đường đal vào Trạm Y tế	KV2-VT3	Cầu qua Trường THCS Vĩnh Hiệp	Trạm Y tế	250
29	Đường đal vào Trường Mầm Non	KV2-VT3	Đường huyện 46A (UBND xã cũ)	Hết đất Trường Mầm Non Vĩnh Hiệp	250
30	Đường đal	KV2-VT3	Các tuyến đường đal trong phạm vi toàn xã		250
D	HUYỆN CHÂU THÀNH				
I	THỊ TRẤN CHÂU THÀNH				
1	Quốc lộ 1A	3	Ranh xã Hồ Đắc Kiện	Hết ranh đất Cây xăng Vạn Phúc Lộc (hết thửa số 669, tờ bản đồ số 8)	1.800
		1	Giáp ranh đất Cây xăng Vạn Phúc Lộc (giáp thửa số 669, tờ bản đồ số 8)	Hết ranh đất Ngân hàng Sacombank (UBND thị trấn cũ)	3.900
		2	Giáp ranh đất Ngân hàng Sacombank (UBND thị trấn cũ)	Giáp ranh xã Thuận Hòa	2.000
2	Đường hai bên nhà lồng chợ	1	Toàn tuyến		5.800
3	Các đường khác khu vực chợ	1	Toàn tuyến		4.900
4	Đường Tỉnh 939B	1	Từ cầu chợ Thuận Hoà	Hết ranh đất Cây xăng Quang Minh (hết thửa số 1228, tờ bản đồ số 01)	1.300
		2	Giáp ranh đất Cây xăng Quang Minh (giáp thửa số 1228, tờ bản đồ số 01)	Giáp ranh xã Thuận Hòa	1.000
5	Đường Trần Phú	1	Từ giáp Quốc lộ 1A	Hết ranh đất nhà trọ Út Nhỏ (hết thửa số 1334, tờ bản đồ số 02)	3.500
		2	Giáp ranh đất nhà trọ Út Nhỏ (giáp thửa số 1334, tờ bản đồ số 02)	Đường Trần Hưng Đạo	1.500
6	Đường Huyện 5 (đường Huyện 94)	1	Đường Trần Hưng Đạo	Cầu Xây Cáp	800
		2	Cầu Xây Cáp	Cầu 30/4	550

STT	Tên đường	Vị trí	Đoạn đường		Giá đất
			Từ	Đến	
7	Khu tái định cư Xây Đá	1	Khu tái định cư Xây Đá đã đầu tư cơ sở hạ tầng		1.300
		2	Vị trí tiếp giáp khu tái định cư chưa đầu tư cơ sở hạ tầng		850
8	Khu tái định cư Thuận Hòa	1	Các đường khác trong khu tái định cư		1.900
		2	Các vị trí tiếp giáp khu tái định cư		1.200
9	Đường Hùng Vương	1	Giáp Quốc lộ 1A	Đường Phạm Ngũ Lão	4.000
		2	Đường Phạm Ngũ Lão	Đường Trần Hưng Đạo	3.500
10	Đường Trần Hưng Đạo	1	Toàn tuyến		1.800
11	Đường Lý Thường Kiệt	1	Toàn tuyến		900
12	Tuyến đê bao Thuận Hòa (đường Huyện 93)	1	Đường ĐT 939 B	Cổng Ông Minh	800
		2	Cổng Ông Minh	Giáp ranh xã Thuận Hòa	600
		3	Cổng Thuận Hoà	Giáp ranh xã Hồ Đắc Kiện	430
13	Đường Bạch Đằng (đường kênh Hậu cũ)	3	Đường đal Xây Cáp	Giáp ranh xã Thuận Hòa	350
		1	Đường Hùng Vương	Hết ranh đất Ngân hàng Sacombank	450
		2	Giáp ranh đất Ngân hàng Sacombank	Đường đal Xây Cáp	360
14	Lộ đal	1	Các đoạn đường trong phạm vi quy hoạch Khu hành chính đô thị thị trấn Châu Thành		320
		1	Nhà sinh hoạt cộng đồng ấp Trà Quýt	Hết ranh đất bà Kiều Anh (hết thửa số 271, tờ bản đồ số 01)	250
		1	Cổng ông Ưống	Cầu ranh xã Thuận Hoà	280
		1	Đầu ranh đất bà Châu Thị Nguyệt (đầu ranh thửa số 246, tờ bản đồ số 03)	Giáp đê bao	250
		1	Đầu ranh đất bà Châu Thị Nguyệt (đầu ranh thửa số 246, tờ bản đồ số 03)	Cổng Thuận Hoà	250
		1	Đường Xây Cáp (toàn tuyến)		300
15	Lộ đal	1	Giáp đường Trần Hưng Đạo	Cầu Xây Cáp	310

STT	Tên đường	Vị trí	Đoạn đường		Giá đất
			Từ	Đến	
16	Đường đất	1	Cổng Thuận Hoà	Giáp ranh xã Hồ Đắc Kiệt	250
		1	Đầu ranh đất ông Đăng (thửa số 2324, tờ bản đồ số 05)	Kênh 30/4	250
		1	Đầu ranh đất Trịnh Thị Tý (thửa số 37, tờ bản đồ số 01)	Hết ranh đất Công an huyện	250
		1	Đầu ranh đất ông Xiêm (thửa số 651, tờ bản đồ số 08)	Kênh Mai Thanh	250
		1	Đầu ranh đất ông Đường (thửa số 1228, tờ bản đồ số 01)	Giáp ranh đất Công an huyện	250
		1	Đầu ranh đất ông Trần Văn Nhứt (thửa số 311, tờ bản đồ số 03)	Hết ranh đất bà Thị Tiên (thửa số 40, tờ bản đồ số 03)	250
		1	Kênh Mai Thanh (toàn tuyến)		250
		1	Kênh Lò gạch hai bên (toàn tuyến)		250
		1	Kênh Hai Long hai bên (toàn tuyến)		250
		1	Kênh 30/4 (toàn tuyến)		250
		1	Rạch Xây Cáp hai bên (toàn tuyến)		250
		1	Kênh 6 Sệp (toàn tuyến)		250
		1	Kênh giáp ranh xã Thuận Hòa ấp Trà Quýt (toàn tuyến)		250
		1	Kênh ông Minh (toàn tuyến)		250
		1	Kênh 2 Cọi (toàn tuyến)		250
		1	Kênh 2 Hiến (toàn tuyến)		250
		1	Rạch Sáu Siêng (toàn tuyến)		250
1	Kênh hậu dọc đường Thuận Hòa - Phú Tâm		250		
1	Sau Trường Mẫu giáo cặp kênh Huyện lộ 5 hết đất ông Đăng (thửa số 2324, tờ bản đồ số 05)		250		
17	Đường giao thông nông thôn	1	Tòa án huyện	Kênh hậu Huyện lộ 5	300
18	Lộ đal nối khu vực chợ với khu tái định cư	1	Toàn tuyến		320
19	Đường nhựa vị trí tiếp giáp khu vực chợ	1	Toàn tuyến		1.500
20	Đường A4 (vào UBND thị trấn mới)	1	Toàn tuyến		1.000
21	Đường giao thông nông thôn	1	Các tuyến đường bê tông, đường đal còn lại		250
II	XÃ THUẬN HÒA				
1	Quốc lộ 1A	KV1-VT1	Toàn tuyến		1.100
2	Đường Tỉnh 939B (TL14)	KV1-VT2	Toàn tuyến		600
3	Đường vào Trại giống	KV1-VT3	Toàn tuyến		350
4	Đường vào khu hành chính	KV1-VT3	Toàn tuyến		350

STT	Tên đường	Vị trí	Đoạn đường		Giá đất
			Từ	Đến	
5	Tuyến đê bao Thuận Hoà (đường Huyện 93)	KV2-VT1	Giáp ranh thị trấn Châu Thành	Hết ranh đất Chùa Cũ	400
		KV2-VT2	Giáp ranh Chùa Cũ	Giáp ranh xã An Hiệp	300
6	Lộ bao quanh khu hành chính xã	KV2-VT2	Giáp đường vào khu hành chính	Hết đất Trường Tiểu học Thuận Hòa B	400
		KV2-VT3	Tuyến còn lại		250
7	Lộ đal Ba Sâu	KV2-VT3	Toàn tuyến		250
8	Lộ đal Cống 2	KV2-VT3	Toàn tuyến		250
9	Lộ đal 6 A1	KV2-VT3	Toàn tuyến		250
10	Lộ đal kênh 85, ấp Trà Canh	KV2-VT3	Toàn tuyến		250
11	Lộ đal kênh ông Ưng	KV2-VT3	Toàn tuyến		250
12	Lộ đal Tư Lung - Bảy Trang	KV2-VT3	Toàn tuyến		250
13	Lộ đal kênh Trà Tép	KV2-VT3	Toàn tuyến		250
14	Lộ đal Kênh 6 Nghĩa Địa - Rạch Hàn Bần	KV2-VT3	Toàn tuyến		250
15	Đường đal	KV2-VT3	Các tuyến đường đal còn lại		250
III	XÃ AN HIỆP				
1	Quốc lộ 1A	KV1-VT1	Ranh xã Thuận Hoà	Hết ranh đất cây xăng Mỹ Trân	1.100
		KV1-VT1	Giáp ranh đất cây xăng Mỹ Trân	Hết công (hết đất nhà Lý Sà Nen)	1.500
		ĐB	Giáp công (giáp đất nhà Lý Sà Nen)	Hết ranh đất kho Công ty Cổ phần TMDL Sóc Trăng	2.600
		ĐB	Giáp ranh đất kho Công ty Cổ phần TMDL Sóc Trăng	Giáp ranh thành phố Sóc Trăng	2.500
2	Đường Tỉnh 932	KV1-VT1	Ngã ba An Trạch	Giáp đường vào Trường Tiểu học An Hiệp A	1.500
		KV1-VT2	Giáp đường vào Trường Tiểu học An Hiệp A	Giáp ranh xã Phú Tân	1.200
3	Đường Tỉnh 932 nối dài	KV1-VT1	Giáp Quốc Lộ 1A	Cầu đi Giồng Chùa A	1.300
		KV1-VT2	Cầu đi Giồng Chùa A	Hết ranh đất ông Hoàng (thửa số 826, tờ bản đồ số 05)	900
		KV2-VT1	Giáp ranh đất ông Hoàng (thửa số 826, tờ bản đồ số 05)	Hết đất Chùa PengSomRach	600
		KV2-VT2	Giáp Chùa PengSomRach	Cầu Bung Tróp	450
		KV1-VT3	Cầu Bung Tróp A	Giáp đường vào chợ Bung Tróp (đi An Ninh)	600
		KV2-VT3	Giáp đường vào chợ Bung Tróp (đi An Ninh)	Giáp ranh xã An Ninh	340
4	Đường Sóc Vô	KV1-VT2	Quốc lộ 1A	Giáp ranh xã An Ninh	400



STT	Tên đường	Vị trí	Đoạn đường		Giá đất
			Từ	Đến	
5	Tuyến tránh Quốc lộ 60	KV1-VT1	Toàn tuyến		1.500
6	Tuyến đê bao (đường Huyện 93)	KV2-VT3	Toàn tuyến		250
7	Chợ An Trạch	KV1-VT1	Hai bên và dẫy dưới nhà lồng chợ		1.500
8	Các hẻm khu vực chợ An Trạch	KV2-VT3	Toàn khu		260
9	Đường vào chợ Bung Tróp A	KV2-VT3	Toàn tuyến (từ giáp đường huyện đi An Ninh vào chợ và đoạn từ qua cầu Bung Tróp A vào chợ)		250
10	Khu vực chợ Bung Tróp A	KV2-VT3	Toàn khu		250
11	Đường đal	KV2-VT3	Cầu Bung Tróp	Hết đất Chùa Bung Tróp	250
		KV2-VT3	Sau chùa PongsomRach	Cầu ông Lonl	250
		KV2-VT3	Cầu ông Lonl	Giáp ranh xã Thiện Mỹ	250
		KV2-VT3	Giáp ranh xã Thiện Mỹ	Hết đất Trường Mẫu giáo An Tập	250
		KV2-VT3	Sau chùa PongsomRach		250
		KV2-VT3	Các tuyến còn lại		250
12	Khu tái định cư	KV2-VT1	Toàn khu		600
13	Đường vào khu tái định cư	KV1-VT3	Toàn tuyến		700
14	Đường vào Trường Tiểu học An Hiệp qua khu tái định cư	KV2-VT1	Toàn tuyến		600
15	Đường liên xã Thiện Mỹ - An Hiệp (đường Huyện 90)	KV2-VT2	Đầu đường	Cầu An Hiệp B	400
		KV2-VT3	Cầu An Hiệp B	Giáp ranh xã Thiện Mỹ	300
16	Đường đal ấp An Trạch (Hẻm 3)	KV2-VT3	Từ Đường 932	Kênh Thủy lợi	250
17	Đường đal ấp An Trạch (Hẻm 4)	KV2-VT3	Từ Đường 932	Kênh Thủy lợi	250
18	Đường đal	KV2-VT2	Quốc lộ 1A	Kênh Thủy lợi	400
19	Hẻm 2 ấp Phụng Hiệp (Hẻm nhà trọ Tường Vy cũ)	KV1-VT3	Toàn tuyến		750
IV	XÃ PHÚ TÂM				
1	Đường Tỉnh 932	ĐB	Từ cầu Phú Tâm	Hẻm Trạm Y tế	2.700
		KV1-VT2	Hẻm Trạm Y tế	Kênh ống Bọng	1.000
		KV1-VT3	Kênh ống Bọng	Giáp ranh huyện Kế Sách	800
2	Đường hai bên nhà lồng chợ	ĐB	Đường hai bên nhà lồng chợ		3.500
		KV2-VT1	Hẻm Công Lập Thành	Hết ranh đất Trường Mẫu giáo	600
		KV2-VT2	Giáp ranh đất Trường Mẫu giáo	Hết ranh đất ông Lâm Minh Tài (thửa số 231, tờ bản đồ số 11)	500

STT	Tên đường	Vị trí	Đoạn đường		Giá đất
			Từ	Đến	
3	Đường Huyện 5 (đường Huyện 94)	KV2-VT2	Đường ĐT 932	Cầu Bà Ngẫu	600
		KV2-VT3	Đoạn còn lại		350
4	Đường giao thông nông thôn	KV1-VT3	Hèm khu 2 của ấp Phú Bình		350
		KV2-VT2	Đầu ranh đất Trường Hoa	Cầu nhà thầy Sinh	300
		KV2-VT2	Giáp đường Tỉnh 932 (cấp vật liệu xây dựng Tân Phong)	Kênh Vành Đai	300
		KV2-VT2	Giáp đường Tỉnh 932 (cấp trụ sở ấp Thọ Hòa Đông)	Kênh Vành Đai	300
		KV2-VT2	Giáp đường Tỉnh 932 (cấp nhà Sơn Hậu)	Kênh Vành Đai	300
		KV2-VT3	Đầu ranh đất ông Dương Hải Sui (thửa số 26, tờ bản đồ số 11)	Hết ranh đất ông Lâm Hữu Minh (thửa số 34, tờ bản đồ số 04)	250
		KV2-VT3	Đầu ranh đất ông Lâm Anh Tài (thửa số 897, tờ bản đồ số 08)	Kênh bà Phải	250
		KV2-VT3	Giáp đường Tỉnh 932	Hết đường đal Phú Thành A	250
		KV2-VT3	Giáp ranh đất Trường Hoa	Cầu Lương Sơn Bá	250
		KV2-VT3	Giáp đường Huyện 5	Hết ranh đất Tô Yếu Cam (thửa số 60, tờ bản đồ số 10)	250
		KV2-VT3	Các hèm xi măng còn lại		250
		5	Đường đal	KV2-VT3	Cầu Bày Quýt
KV2-VT3	Cầu Bày Quýt			Giáp huyện Kế Sách (hết đất ông Hai Thà)	350
KV2-VT3	Cầu Bày Quýt			Kênh 30/4	350
KV2-VT3	Kênh 30/4			Hết ranh nghĩa trang cũ	300
KV1-VT1	Đường Tỉnh 932			Cầu Chùa	700
KV1-VT2	Cầu Chùa			Hết ranh đất thửa số 02, tờ bản đồ số 26 (nhà ông Châu Ngọc Sang)	400
KV2-VT3	Cầu Bày Quýt			Cầu Na Tung	300
6	Đường giao thông nông thôn	KV2-VT3	Các tuyến đường bê tông, đường đal còn lại		250

STT	Tên đường	Vị trí	Đoạn đường		Giá đất
			Từ	Đến	
V	XÃ AN NINH				
1	Đường Tỉnh 938	KV1-VT2	Giáp ranh thành phố Sóc Trăng	Cua Xà Lan (hết ranh thửa 422, tờ bản đồ số 07)	600
		KV1-VT3	Cua Xà Lan (giáp ranh thửa 422, tờ bản đồ số 07)	Cầu Chùa	550
		KV1-VT3	Giáp ranh Cầu Chùa	Đường tỉnh 932 (đường đi Chông Nô cũ)	600
		KV1-VT1	ĐT 932 (đường đi Chông Nô cũ)	Hết ranh đất Trường Tiểu học An Ninh D	800
		KV1-VT2	Giáp ranh đất Trường Tiểu học An Ninh D	Cầu Trắng	600
2	Đường Tỉnh 939	KV1-VT1	Cầu Trắng	Hết ranh đất nhà máy ông Ba Chiến (thửa số 1521, tờ bản đồ số 04)	1.200
		KV1-VT2	Giáp ranh đất nhà máy ông Ba Chiến (thửa số 1521, tờ bản đồ số 04)	Cống Kênh Mới	400
		KV1-VT3	Cống Kênh Mới	Giáp ranh xã Mỹ Hương	350
3	Đường Tỉnh 932 nối dài (đường đi Chông Nô cũ)	KV2-VT2	Đường Tỉnh 938	Cầu kênh 76	300
		KV2-VT3	Cầu kênh 76	Bưng Chóp	250
4	Hẻm Chợ	KV1-VT1	Đầu ranh đất Bà Lêng (đầu thửa số 1176, tờ bản đồ số 06)	Hết ranh đất bà Nguyễn (thửa số 1195, tờ bản đồ số 06)	1.200
		KV1-VT2	Đầu ranh đất Bà Dân (thửa số 1178, tờ bản đồ số 06)	Hết ranh đất ông Xe (thửa số 1226, tờ bản đồ số 06)	1.000
5	Các hẻm trung tâm xã	KV1-VT2	Các hẻm nhựa thuộc Ấp Châu Thành		450
		KV1-VT1	Hai bên nhà lồng chợ cũ		900
		KV1-VT3	Đường sân bóng cũ		300
6	Hẻm ấp Châu Thành	KV2-VT2	Các hẻm xóm 1, 2, 3, 4 thuộc ấp Châu Thành		300
7	Đường Sóc Vồ	KV2-VT1	Bia truyền thống	Giáp ranh xã An Hiệp	350
8	Hẻm khu vực Sóc Vồ	KV2-VT3	Các hẻm		250
9	Đường đal	KV2-VT3	Lộ đal Xà Lan		250
10	Đường giao thông nông thôn	KV2-VT3	Các tuyến đường bê tông, đường đal còn lại		250
VI	XÃ THIÊN MỸ				
1	Đường Tỉnh 939 B (Đường Tỉnh 14)	KV1-VT1	Đầu đất UBND xã Thiên Mỹ	Cầu xã Thiên Mỹ	2.100
		KV1-VT3	Giáp đất UBND xã Thiên Mỹ	Giáp ranh xã Thuận Hoà	850
		KV1-VT2	Cầu xã Thiên Mỹ	Hết ranh đất quán Café Thanh Trúc (thửa số 497, tờ bản đồ số 03)	1.950

STT	Tên đường	Vị trí	Đoạn đường		Giá đất
			Từ	Đến	
		KV2-VT1	Giáp ranh đất quán Café Thanh Trúc (thửa số 497, tờ bản đồ số 03)	Giáp ranh xã Mỹ Hương	500
2	Đường liên xã Thiện Mỹ - An Hiệp	KV1-VT1	Giáp Tỉnh lộ 939 B	Hết ranh đất nhà ông Trần Quốc Phong (thửa số 600, tờ bản đồ số 01)	500
		KV1-VT2	Giáp ranh đất nhà ông Trần Quốc Phong (thửa số 600, tờ bản đồ số 01)	Giáp ranh xã An Hiệp	300
3	Lộ đal	KV2-VT2	Cầu UBND xã	Giáp ranh xã Hồ Đắc Kiện	250
		KV2-VT2	Ngã tư Chùa	Hết ranh đất ông Lương Văn Cam (thửa số 789, tờ bản đồ số 02)	500
		KV2-VT2	Ngã tư Chùa	Hết ranh đất Trường THCS Thiện Mỹ	500
		KV2-VT3	Ranh xã Hồ Đắc Kiện	Giáp ranh huyện Mỹ Tú	300
	Lộ đal (giáp kênh Tăng Phước)	KV2-VT3	Ngã tư Chùa	Giáp ranh xã Hồ Đắc Kiện	300
	Lộ đal (giáp kênh Ba Rinh, phía nhà thờ)	KV2-VT3	Ranh Mỹ Tú	Giáp ranh xã Hồ Đắc Kiện	300
4	Lộ đal ấp An Tập (giáp ranh An Hiệp)	KV2-VT3	Giáp đường liên xã Thiện Mỹ - An Hiệp	Giáp ấp Mỹ An	250
5	Khu vực nhà lồng chợ	KV1-VT1	Dãy hai bên nhà lồng chợ		2.000
		KV1-VT2	Dãy phía sau nhà lồng chợ		1.800
6	Các hẻm xung quanh khu vực chợ	KV2-VT1	Toàn tuyến		800
7	Đường giao thông nông thôn	KV2-VT3	Các tuyến đường bê tông, đường đal còn lại		250
VII	XÃ HỒ ĐẮC KIỆN				
1	Quốc lộ 1A	KV1-VT1	Ranh thị trấn Châu Thành	Hết ranh đất nhà máy Tuyết Phương	1.500
		KV1-VT2	Giáp ranh đất nhà máy Tuyết Phương	Hết ranh đất cây xăng Dư Hoài	1.400
		KV1-VT1	Giáp ranh đất cây xăng Dư Hoài	Giáp ranh xã Đại Hải	1.500
2	Lộ đal trung tâm xã	KV2-VT1	Cầu Hai Sung	Cầu Kênh Gòn	350
		KV2-VT2	Đầu ranh đất Tám Quốc (đầu bờ kè)	Cầu Kênh Gòn	350
		KV1-VT3	Cầu Kênh Gòn đi Thiện Mỹ	Hết đoạn bờ kè	500
		KV1-VT1	Cầu Kênh Gòn	Hết ranh đất UBND xã	1.000
		KV1-VT2	Chợ xã: Cầu kênh Gòn	Hết bờ kè Kênh Gòn	900



STT	Tên đường	Vị trí	Đoạn đường		Giá đất
			Từ	Đến	
3	Tuyến đê bao (đường Huyện 93)	KV2-VT2	Toàn tuyến		300
4	Lộ đal	KV2-VT3	Cổng chùa mới	Cầu 2 Sung	250
		KV2-VT3	Toàn tuyến kinh cũ ấp Đắc Lực, Đắc Thời, Đắc Thế		250
		KV2-VT3	Lộ đal kênh Xây Đạo		250
		KV2-VT3	Hết bờ kè kinh Gòn	Đê bao phân trường	250
		KV2-VT3	Đi Thiện Mỹ: hết bờ kè	Giáp ranh xã Thiện Mỹ	250
		KV2-VT3	Hết bờ kè ấp Đắc Lực	Giáp ranh xã Đại Hải	300
		KV2-VT3	Lộ đông Kinh Cũ ấp Đắc Lực		300
		KV2-VT3	Bờ bao Phân trường lộ đal 3m		320
5	Lộ đal kênh Ba Rinh mới	KV2-VT3	Giáp đường Huyện 92	Cầu Chín Hữu	300
6	Lộ đal	KV2-VT3	Cầu Dân Trí	Giáp ranh huyện Mỹ Tú	300
7	Lộ đal ấp Kênh Ba Rinh mới ấp Đắc Thăng giáp ranh xã Thiện Mỹ	KV2-VT3	Toàn tuyến		300
8	Tuyến lộ trên kênh Phú Cường	KV2-VT3	Giáp Quốc lộ 1A	Đến kênh thứ Nhất	350
9	Đường Huyện 92	KV2-VT1	Giáp thị trấn Châu Thành	Cầu Trạm Y tế xã	500
		KV2-VT2	Cầu trạm Y Tế xã	Cầu qua UBND xã	700
		KV2-VT1	Đầu ranh đất Trường Mầm Non Hồ Đắc Kiện	Giáp đê bao Phân trường Phú Lợi	500
10	Đường giao thông nông thôn	KV2-VT3	Các tuyến đường bê tông, đường đal còn lại		250
VIII XÃ PHÚ TÂN					
1	Đường Tỉnh 932 (đường Tỉnh I cũ)	KV1-VT3	Giáp ranh xã An Hiệp	Cầu 30/4	800
		KV1-VT2	Cầu 30/4	Hết đất Tỉnh xá Ngọc Tâm	1.100
		KV1-VT1	Giáp đất Tỉnh xá Ngọc Tâm	Giáp ranh xã Phú Tâm	2.100
2	Lộ Giếng Tiên	KV2-VT2	Đường Tỉnh 932	Cổng vào Giếng Tiên	500
3	Đường đal	KV2-VT2	Xóm rẫy		270
		KV2-VT2	Chùa Bốn mặt		270
		KV2-VT2	Hèm ấp văn hoá Phước An		330
		KV2-VT2	Đường Trọt Trà Êt		250
		KV2-VT2	Tất cả các đường đal ấp Phước Lợi		300
		KV2-VT2	Đường vào chùa Bà		330
		KV2-VT2	Đường vào Đình Phước Hưng		330
		KV2-VT2	Toàn tuyến cấp kênh 30/4		300
		KV2-VT3	Các đường đal ấp Phước Hòa, Phước An, Phước Thuận		250

STT	Tên đường	Vị trí	Đoạn đường		Giá đất
			Từ	Đến	
		KV2-VT1	Hẻm trực chính áp Phước Lợi		430
		KV2-VT1	Cầu 30/4	Hết ranh đất ông Hoàng	450
		KV1-VT3	Giáp ranh đất ông Hoàng	Chùa ChamPa	350
		KV2-VT1	Hẻm chính chùa ChamPa	Hết ranh đất Bà Hạnh	420
		KV2-VT3	Các tuyến đường bê tông, đường dal còn lại		250
4	Đường nhựa	KV2-VT2	Tuyến trực chính xã Phú Tân		400
5	Tuyến tránh Quốc lộ 60	KV1-VT1	Toàn tuyến		1.200
E	HUYỆN MỸ TÚ				
I	THỊ TRẤN HUỖNH HỮU NGHĨA				
		7	Ranh xã Long Hưng	Kênh 3 Vọng	500
		6	Kênh 3 Vọng	Hết ranh đất nhà 6 Cao	1.000
		4	Giáp ranh đất nhà 6 Cao	Kênh Ông Quân	1.500
		4	Kênh Ông Quân	Đập Chín Lờ	1.500
		2	Đập Chín Lờ	Hết ranh đất UBND thị trấn	3.500
		1	Giáp ranh đất UBND thị trấn	Cầu 3 Thắng	5.500
		3	Cầu 3 Thắng	Đập 6 Giúp	2.000
		5	Đập 6 Giúp	Giáp ranh xã Mỹ Tú	1.000
2	Đường Phạm Ngũ Lão	1	Toàn tuyến		3.000
3	Đường Nguyễn Đình Chiểu	1	Toàn tuyến		3.000
4	Đường Lý Thường Kiệt	1	Đường Hùng Vương	Hết ranh đất nhà bà Bé	2.000
		3	Đường Điện Biên Phủ	Đường Trần Phú	3.500
		1	Đường Trần Hưng Đạo	Đường Quang Trung (ĐT 940)	6.500
		2	Đường Quang Trung (ĐT 940)	Cầu 1/5 (Huyện đội)	4.000
6	Đường Lê Thánh Tông và Lê Thánh Tông kéo dài	1	Đường Trần Hưng Đạo	Đường Hùng Vương và Đường Quang Trung	3.000
7	Đường Ngô Quyền	1	Cầu 3 Thắng	Cầu Đê Mỹ Phước	2.600
8	Đường F12	1	Cầu 3 Thắng	Nhà lồng chợ mới	2.000
		1	Cầu 1/5 (huyện đội)	Hết đất cây xăng ông Đồi	1.000
		2	Giáp đất cây xăng ông Đồi	Cầu Béc Trang	500
		3	Cầu Béc Trang	Giáp ranh xã Mỹ Tú	400
10	Đường Võ Thị Sáu	1	Cầu Bệnh Viện	Đê Bé Bù	500

STT	Tên đường	Vị trí	Đoạn đường		Giá đất
			Từ	Đến	
11	Đường Trần Phú	3	Ranh xã Long Hưng	Cầu nhà trẻ	700
		1	Cầu nhà trẻ	Cầu bệnh viện	3.500
		2	Cầu Bệnh viện	Kênh Út Biện	1.000
		4	Kênh Út Biện	Ranh xã Mỹ Tú	500
12	Đường Đồng Khởi	1	Cầu nhà trẻ	Ranh xã Mỹ Hương	800
13	Đường 3 tháng 2	1	Đường Trần Phú	Đường Điện Biên Phủ	2.500
14	Đường 30 tháng 4	1	Đường Trần Phú	Đường Điện Biên Phủ	1.500
15	Đường Huỳnh Văn Triệu	1	Đường Trần Phú	Đường Điện Biên Phủ	1.200
16	Đường Lý Tự Trọng	1	Đường 3 tháng 2	Đường 30 tháng 4	2.000
17	Đường Quang Trung (đường Tỉnh 940)	5	Ranh xã Long Hưng	Cầu Sáu Xôi	1.600
		2	Cầu Sáu Xôi	Kênh hậu Huyện đội	4.500
		1	Kênh hậu Huyện Đội	Cầu đê Mỹ Phước	6.500
		3	Cầu đê Mỹ Phước	Hết ranh đất bà Hân	5.000
		4	Giáp ranh đất bà Hân	Ranh xã Mỹ Tú (Cầu số 1)	2.200
18	Đường Điện Biên Phủ	1	Đường 30 tháng 4	Đường 3 tháng 2	2.500
19	Đường Tỉnh 939	1	Đường Quang Trung (ĐT 940)	Cầu kênh 1/5	3.500
		2	Cầu kênh 1/5	Kênh Ba Hữu	1.200
		3	Kênh Ba Hữu	Ranh xã Mỹ Tú	700
20	Đường trung tâm xã Long Hưng (Đường C2)	1	Đường Đồng Khởi	Ranh xã Long Hưng	300
21	Trung tâm thương mại thị trấn Huỳnh Hữu Nghĩa	1	Dãy E		20.000
22	Lộ đal (Kho lương thực cũ), thị trấn Huỳnh Hữu Nghĩa	1	Đường Tỉnh 940	Đường Trần Hưng Đạo	700
23	Lộ đal (Chợ Cá), thị trấn Huỳnh Hữu Nghĩa	1	Đường Tỉnh 940	Giáp ranh đất ông Thơm	1.500
24	Lộ nhựa B9, thị trấn Huỳnh Hữu Nghĩa	1	Đường Hùng Vương	Đường 3 tháng 2	1.200
25	Đường A1	1	Ranh xã Mỹ Hương	Đường trung tâm xã Long Hưng	300
26	Đường Bộ Thon	1	Cầu 2 Minh	Ranh xã Mỹ Tú	300
27	Đường đal	1	Cầu 2 Minh	Hết ranh vườn thuốc Nam Hoàng Yến	300
28	Đường đầu nối ĐT 939	1	Tỉnh lộ 939	Đường Huyện 84	250
29	Đường Kênh 1/5	1	Đường Huyện 84 - Tỉnh lộ 939	Giáp ranh xã Long Hưng	250
30	Đường đal (Tuyến Đồng Khởi - Rau Cắn)	1	Đường Đồng Khởi	Giáp ranh xã Long Hưng	250
31	Lộ cũ Cầu Đồn	1	Đường Hùng Vương	Đường 3 tháng 2	450
32	Lộ Chòm Tre	1	Cầu Đình (Chòm Tre)	Giáp ranh xã Mỹ Tú	300
33	Đường đal	1	Các tuyến đường đal còn lại		250

STT	Tên đường	Vị trí	Đoạn đường		Giá đất
			Từ	Đến	
II XÃ MỸ HƯƠNG					
1	Đường Chợ Cá	ĐB	Đường cầu Xéo Giữa vào chợ và 2 dãy bên nhà lồng chợ		2.500
2	Đường vào sau Chợ mới	KV1-VT1	Lộ mới từ đường Tỉnh 939	Giáp đường lộ cũ (vào chợ)	1.800
3	Đường Tỉnh 939	KV2-VT3	Giáp ranh xã An Ninh	Đường vào Chợ mới	800
		KV1-VT1	Đường vào Chợ mới	Cầu Xéo Giữa	2.000
		KV1-VT2	Cầu Xéo Giữa	Hết ranh đất ông Tuấn	1.600
		KV1-VT4	Giáp ranh đất ông Tuấn	Cầu Bà Lui	1.400
		KV2-VT2	Cầu Bà Lui	Kênh Ba Anh	1.200
		KV2-VT1	Kênh Ba Anh	Hết ranh đất nhà thầy Vĩnh	1.300
		KV1-VT3	Giáp ranh đất Thầy Vĩnh	Giáp ranh thị trấn Huỳnh Hữu Nghĩa	1.500
4	Đường Tỉnh 939B	KV2-VT2	Giáp ranh xã Thiện Mỹ	Hết đất Nghĩa trang liệt sĩ huyện	700
		KV2-VT1	Giáp đất Nghĩa trang liệt sĩ huyện	Giáp ranh thị trấn Huỳnh Hữu Nghĩa	800
6	Đường trung tâm xã Long Hưng (Đường A1)	KV2-VT2	Đường Tỉnh 939B	Kinh rau Cần	400
7	Khu dân cư Bà Lui, xã Mỹ Hương	KV2-VT2	Toàn bộ các tuyến đường trong Khu dân cư		500
8	Lộ Đal	KV1-VT2	Cầu Xéo Giữa	Hết ranh đất Trương Mẫu giáo (Xóm Lớn)	1.200
		KV1-VT2	Cầu Xéo Giữa	Cầu ông Tám Bầu	1.200
		KV2-VT2	Cầu ông Tám Bầu	Hết ranh đất Trịnh Văn Mười (cửa hàng điện tử)	800
		KV1-VT1	Đầu đất UBND xã cũ	Hết đất Kho phân 6 Địa	1.300
		KV2-VT1	Giáp ranh chợ Xéo Giữa	Hết ranh đất ông Trịnh Ngọc Ba	900
		KV1-VT3	Giáp công ranh chợ Xéo Giữa	Hết ranh đất Trại cura ông Trần Văn Vạng	1.100
9	Đường đal	KV2-VT3	Các tuyến đường đal còn lại		250
III XÃ MỸ PHƯỚC					
1	Đường Huyện 82	KV1-VT2	Kinh số 3 (Ranh xã Mỹ Thuận)	Trạm Y tế	500
		KV1-VT1	Trạm Y tế	Cầu 3 Trí	600
		KV1-VT2	Cầu 3 Trí	Giáp ranh thị xã Ngã Năm	500

STT	Tên đường	Vị trí	Đoạn đường		Giá đất
			Từ	Đến	
2	Lộ Đập Hội	KV2-VT3	Giáp Huyện lộ 82	Cầu Phước Trường	250
3	Lộ Ông Ban	KV2-VT3	Giáp Huyện lộ 82	Hết đất ông Ba Bình	250
4	Đường Huyện 84	KV2-VT3	Toàn tuyến		250
5	Đường Huyện 81 (trung tâm xã Hưng Phú)	KV2-VT2	Đường Huyện 84	Ranh xã Hưng Phú	400
6	Đường Tỉnh 939	KV2-VT2	Toàn tuyến		400
7	Khu vực chợ	KV1-VT1	Các lộ bên dãy nhà lồng chợ		600
8	Đường Bắc Quản lộ Nhu Gia	KV2-VT2	Toàn tuyến		350
9	Lộ Giải Phóng	KV2-VT3	Lộ Nhu Gia	Giáp kênh Trà Cú Cạn	250
10	Đường Vào Khu Căn Cứ	KV2-VT2	Đường Huyện 82	Khu căn cứ	400
11	Đường đal Lợi Phước An A	KV2-VT3	Đường Huyện 82	Kênh 3 Trung	300
12	Đường đal Lợi Phước An B	KV2-VT3	Đường Huyện 82	Kênh Xóm Tiệm	300
13	Đường đal Trường A - Trường B	KV2-VT3	Kênh 7 Xáng	Kênh U Quên	300
14	Đường đal Thới B	KV2-VT3	Đường Huyện 82	Giáp ranh thị xã Ngã Năm	300
15	Lộ Xáng Cụt	KV2-VT3	Đầu ranh đất Trường học Mỹ Phước B	Cầu Út Tường	300
16	Đường đal	KV2-VT3	Các tuyến đường đal còn lại		250
IV	XÃ MỸ THUẬN				
1	Đường Tỉnh 938	KV1-VT2	Giáp ranh xã Thuận Hưng	Hết ranh đất Trạm cấp nước (Tam Sóc A)	400
		KV1-VT1	Giáp ranh đất trạm cấp nước (Tam sóc A)	Sông Nhu Gia và cầu Mỹ Phước	500
2	Lộ đal Ô Quên	KV2-VT3	Cầu Ô Quên	ĐT 938	250
3	Đường Tỉnh 940	KV1-VT1	Ranh xã Mỹ Tú	Cầu Cái Trầu mới	600
		KV1-VT2	Cầu Cái Trầu mới	Giáp ranh huyện Thạnh Trị	300
4	Đường Huyện 82	KV2-VT1	Đường Tỉnh 940	Giáp ranh xã Mỹ Phước (Cầu kinh số 3)	300
5	Đường Huyện 87 (đường Rạch Rê)	KV2-VT3	Toàn tuyến		250
6	Đường Huyện 89	KV2-VT3	Đường Huyện 87 (đường Rạch Rê)	Giáp ranh xã Phú Mỹ	250
7	Đường đal Phước An	KV2-VT3	Toàn tuyến		250
8	Đường đal Phước Bình (2m)	KV2-VT3	Toàn tuyến		250
9	Đường đal Phước Bình (3)	KV2-VT3	Toàn tuyến		270
10	Đường đal Tam Sóc C2	KV2-VT3	Toàn tuyến		250

STT	Tên đường	Vị trí	Đoạn đường		Giá đất
			Từ	Đến	
11	Vòng Cung đường 940 cũ và đường vào cầu Mỹ Phước	KV2-VT2	Toàn tuyến		350
12	Đường đal Tam Sóc C1	KV2-VT3	Toàn tuyến		200
13	Đường đal Tam Sóc D2	KV2-VT3	Toàn tuyến		200
14	Đường cống Lâm Trường	KV2-VT3	Toàn tuyến		200
15	Lộ rạch Bô Tháo Bờ Tây	KV2-VT3	Cầu Hai Tiểu	Hết ranh đất bà Dương Du Nیا	250
16	Lộ Tam Sóc	KV2-VT3	Lý Sỹ Tol	Hết ranh đất ông Danh Na Hoàng Ne	250
17	Lộ dê Phân trường	KV2-VT3	Đầu ranh đất ông Nguyễn Hoàng Anh	Đường vào cầu Mỹ Phước	250
18	Lộ Sơn Pich	KV2-VT3	Đầu ranh đất ông Đặng Văn Búi	Hết ranh đất bà Nguyễn Thị Tròn	250
19	Đường đal Bưng Coi	KV2-VT3	Cầu Bưng Coi	Cầu Ba Khánh	250
20	Lộ Rạch Chung	KV2-VT3	Đầu ranh đất Trường TH Mỹ Thuận B	Hết đất Salate Prêch Chanh	250
21	Đường đal	KV2-VT3	Các tuyến đường đal còn lại		250
V	XÃ THUẬN HƯNG				
1	Đường Tỉnh 939	KV1-VT1	Cầu trắng	Hết ranh đất Trạm bom	1.500
2	Đường Tỉnh 938	KV1-VT1	Cầu trắng	Giáp cầu Trà Lây 1	800
		KV1-VT2	Giáp cầu Trà Lây 1	Giáp kênh Tà Chum	550
		KV1-VT3	Giáp kênh Tà Chum	Giáp ranh xã Mỹ Thuận	400
3	Đường Huyện 88	KV2-VT1	Cầu Đồn	Giáp ranh Cầu Ngang	300
		KV2-VT2	Giáp ranh Cầu Ngang	Đường Tỉnh 938	250
4	Lộ đal (Song song ĐT 938)	KV2-VT3	Đường Huyện 88	Giáp ranh xã Mỹ Hương	250
5	Đường Huyện 88B	KV2-VT3	Đường Huyện 88	Giáp ranh xã Mỹ Hương	250
6	Lộ đal Rạch Tà Sam	KV2-VT3	Đường Huyện 88	Hết đất ông Lê Văn Lế	250
7	Lộ đal Vàm Đình	KV2-VT3	Cống Mỹ Hòa	Đường Huyện 88	250
8	Lộ Đal	KV2-VT3	Giáp ranh xã Mỹ Hương	Hết lộ đal Thiện Bình	250
9	Lộ đal sông Ô Quên, xã Thuận Hưng	KV2-VT3	Cầu Đồn	Giáp ranh xã Mỹ Hương	250
10	Lộ đal Bờ Tây Cái Triết	KV2-VT3	Giáp ranh thị trấn Huỳnh Hữu Nghĩa	Lộ đal Vàm Đình	250
11	Lộ đal	KV2-VT3	Cầu Trà Lây 1	Giáp ranh xã Phú Mỹ	250
12	Lộ đal	KV2-VT3	Cầu Sập	Giáp ranh xã Phú Mỹ	250
13	Lộ đal	KV2-VT3	Cầu Sư Tử	Giáp ranh xã Phú Mỹ	250
14	Đường đal	KV2-VT3	Các tuyến đường đal còn lại		250

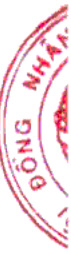


STT	Tên đường	Vị trí	Đoạn đường		Giá đất
			Từ	Đến	
VI	XÃ LONG HƯNG				
1	Đường Huyện 87B	KV2-VT3	Giáp ranh thị trấn Huỳnh Hữu Nghĩa	Kênh Hai Bá	300
		KV2-VT1	Kênh Hai Bá	Cầu Vượt Mỹ Khánh	440
		KV1-VT3	Cầu Vượt Mỹ Khánh	Cầu Qua UB Xã	600
		KV1-VT1	Cầu qua UB Xã	Hết ranh Trung tâm Thương mại	2.100
		KV1-VT2	Giáp ranh Trung tâm Thương mại	Hết ranh đất ông Lê Việt Hùng	700
		KV1-VT3	Giáp ranh đất ông Lê Việt Hùng	Kênh 1/5	600
		KV2-VT2	Kênh 1/5	Kênh Đập Đá	400
2	Huyện lộ 32	KV1-VT1	Cầu qua UBND xã	Cầu vượt Tân Phước	500
		KV1-VT2	Cầu vượt Tân Phước	Giáp ranh huyện Châu Thành	350
3	Quốc lộ Quản lộ Phụng Hiệp	KV1-VT2	Giáp ranh tỉnh Hậu Giang	Cầu Mỹ Khánh	750
		KV1-VT1	Cầu Mỹ Khánh	Cầu 1/5	900
		KV1-VT3	Cầu 1/5	Cầu Đập Đá	700
4	Đường Huyện 87	KV2-VT2	Giáp ranh thị trấn Huỳnh Hữu Nghĩa	Cầu vượt Mỹ Khánh	400
		KV2-VT1	Cầu vượt Mỹ Khánh	Cầu qua UBND xã và nhánh đến hết đất Trường THCS Long Hưng A	500
5	Đường 940	KV1-VT2	Giáp Quản lộ Phụng Hiệp	Cổng 3 Đầu	600
		KV2-VT1	Cổng 3 Đầu	Kênh Hai Bá	400
		KV2-VT2	Kênh Hai Bá	Giáp ranh thị trấn Huỳnh Hữu Nghĩa	350
6	Trung tâm thương mại Long Hưng, xã Long Hưng	KV1-VT1	Dãy Khu phố 1		2.800
		KV1-VT3	Dãy Khu phố 2, 3, 4		2.200
		KV1-VT2	Dãy Khu phố 5, 6		2.500
7	Đường D3-N6, xã Long Hưng	KV1-VT1	Toàn tuyến		1.500
8	Đường D1-N3	KV1-VT1	Quốc lộ Phụng hiệp	Hết đất chợ Long Hưng	1.000
9	Đường 85	KV1-VT1	Đường Tỉnh 940	Kênh Đập Đá	1.000
10	Đường đal	KV2-VT3	Các tuyến đường đal còn lại		250
VII	XÃ HƯNG PHÚ				
1	Đường Huyện 87B	KV2-VT3	Kênh Đập Đá	Kênh Bắc Bộ	300
		KV2-VT1	Kênh Bắc Bộ	Kênh Miếu	600
		KV2-VT3	Kênh Miếu	Kênh Chín Mùi	350
		KV2-VT2	Kênh Chín Mùi	Kênh Ka Rê	400

STT	Tên đường	Vị trí	Đoạn đường		Giá đất
			Từ	Đến	
2	Quốc lộ Quản lộ Phụng Hiệp	KV1-VT2	Kênh Đập Đá	Kênh Bắc Bộ	500
		KV1-VT1	Kênh Bắc Bộ	Kênh Miếu	600
		KV2-VT1	Kênh Miếu	Kênh Chín Mùi	550
		KV1-VT1	Kênh Chín Mùi	Kênh Tư Lang	600
		KV1-VT1	Kênh Tư Lang	Kênh Út Cứng	600
		KV1-VT1	Kênh Út Cứng	Kênh Ka Rê	600
3	Đường ô tô đến trung tâm xã (ĐH 81)	KV1-VT1	Đầu ranh đất UBND xã	Cầu Kênh 1000	600
		KV1-VT2	Cầu Kênh 1000	Cầu Nguyễn Việt Hồng	300
		KV1-VT3	Cầu Nguyễn Việt Hồng	Giáp ranh xã Mỹ Phước	300
4	Đường Huyện 86	KV2-VT2	Quản lộ Phụng Hiệp	Giáp ranh xã Mỹ Tú	300
5	Đường đal	KV2-VT3	Các tuyến đường đal còn lại		250
VIII	XÃ MỸ TÚ				
1	Đường Huyện 84	KV2-VT2	Giáp ranh thị trấn Huỳnh Hữu Nghĩa	Giáp ranh xã Mỹ Phước	350
2	Đường Huyện 86	KV2-VT2	Cầu 8 Lương	Hết ranh đất ông Hai Lích	350
		KV2-VT1	Giáp ranh đất ông Hai Lích	Cầu Mai Văn Thời (cầu xã)	400
3	Đường Vòng Cung - Cây Bàng	KV2-VT3	Kinh 6 Đen	Hết đất Trường Mẫu giáo xã Mỹ Tú	250
4	Đường Tỉnh 940	KV1-VT1	Giáp ranh thị trấn Huỳnh Hữu Nghĩa	Cầu Số 2	600
		KV1-VT2	Cầu Số 2	Giáp ranh xã Mỹ Thuận	500
5	Đường Tỉnh 939	KV2-VT1	Giáp ranh thị trấn Huỳnh Hữu Nghĩa	Giáp ranh xã Mỹ Phước	400
6	Đường Huyện 86 (đường trung tâm xã)	KV2-VT2	Kênh Cây Bàn	Đường Tỉnh 940	300
7	Đường Huyện 86	KV2-VT2	Giáp ranh xã Hưng Phú	Cầu Trà Cú Cạn	300
8	Đường đal	KV2-VT3	Các tuyến đường đal còn lại		250
IX	XÃ PHÚ MỸ				
1	Đường Tỉnh 939	KV1-VT3	Giáp ranh xã Đại Tâm	Công xà la ten	400
		KV1-VT1	Công xà la ten	Cầu Phú Mỹ 2	700
		KV1-VT2	Cầu Phú Mỹ 2	Hết ranh Đồn công tác CT28	500
		KV1-VT2	Giáp ranh Đồn công tác CT28	Cầu Trắng	500
2	Đường Huyện 89	KV2-VT2	Ranh đường Tỉnh 939	Kênh Phú Mỹ 1	350
		KV2-VT2	Kênh Phú Mỹ 1	Rạch Rê	350
3	Lộ đal Phú Tức	KV2-VT1	Giáp ranh Phường 2, thành phố Sóc Trăng	Công Thủy lợi	430
		KV2-VT2	Công Thủy lợi	Hết đường đal	360
4	Đường đal	KV1-VT1	Hai bên nhà lồng chợ Phú Mỹ		700
		KV1-VT2	Đường Tỉnh 939	Kênh 2	500
5	Đường đal, xã Phú Mỹ	KV2-VT3	Ngã 3 ông Giao	Cầu chùa Bưng Kha Don	250
6	Đường đal	KV2-VT3	Các tuyến đường đal còn lại		250

STT	Tên đường	Vị trí	Đoạn đường		Giá đất
			Từ	Đến	
F	HUYỆN CÙ LAO DUNG				
I	THỊ TRẤN CÙ LAO DUNG				
1	Đường hai bên hông chợ Bến Bạ	1	Suốt đường		5.000
2	Đường Đồng Khởi	1	Đầu ranh đất Bảy Xe	Hết đất Nhà VH thị trấn	3.300
		2	Giáp đất Nhà VH thị trấn	Cầu Bến Bạ	2.800
		2	Giáp ranh đất Bảy Xe	Cuối đường Xóm cùi	2.800
		1	Giáp ranh Cầu xã	Cầu Bến Bạ nhỏ	3.300
3	Đường Đoàn Thế Trung	1	Từ Chợ Bến Bạ	Ngã Tư giáp đường Hùng Vương	3.800
		2	Ngã Tư giáp đường Hùng Vương	Hết ranh đất điện lực Cù Lao Dung	3.000
		3	Giáp ranh đất điện lực Cù Lao Dung	Bến đò Giồng Đình	2.600
4	Đường N2	1	Giáp đường Đoàn Thế Trung	Giáp Đình Nguyễn Trung Trực	500
5	Đường N4	1	Đường Nguyễn Trung Trực nối dài	Giáp đường 30 tháng 4	500
6	Đường Đoàn Văn Tố	1	Đường Đồng Khởi	Đường Hùng Vương	2.800
7	Đường 3 tháng 2	1	Giáp ranh Bệnh viện đa khoa	Đường Hùng Vương	1.500
8	Đường Hùng Vương	1	Đầu ranh đất cây xăng Lê Vũ	Đường 3 tháng 2	2.500
		3	Đường 3 tháng 2	Giáp ranh xã An Thạnh Tây	1.200
		2	Giáp ranh đất cây Xăng Lê Vũ	Cầu Kinh Đình Trụ (giáp xã An Thạnh 2)	1.800
9	Đường lộ số 1	1	Giáp đường Đoàn Thế Trung	Giáp đường Đoàn Văn Tố	1.700
10	Đường Lương Đình Của (Đường 20/11)	1	Đường 3 tháng 2	Giáp đường Đoàn Văn Tố	1.100
11	Đường Rạch Già Lớn	1	Đường Hùng Vương	Sông Cồn Tròn	400
12	Đường 30 Tháng 4	2	Đường Hùng Vương	Giáp ranh đất Bệnh viện mới	700
		1	Đầu ranh đất Bệnh viện mới	Hết ranh đất Bệnh viện mới	800
		3	Giáp ranh đất Bệnh viện mới	Sông Cồn Tròn	450

STT	Tên đường	Vị trí	Đoạn đường		Giá đất
			Từ	Đến	
13	Đường Nguyễn Trung Trực	1	Giáp đường Đoàn Thê Trung	Hết ranh đất Trường Tiểu học	550
14	Đường Xóm 5	1	Giáp đường Đoàn Thê Trung	Giáp Khu đất ông Hai Tầng	1.050
15	Đường 1/5	1	Suốt tuyến		500
16	Đường nhánh rẽ Rạch Vẹt - Rạch Sung	1	Giáp đường 1 tháng 5	Rạch Sung	500
17	Đường ô tô đi An Thạnh Đông	1	Giáp đường Hùng Vương	Sông Bến Ba	1.500
18	Đường đal (đất ông Út phiêu)	1	Giáp đường bên hông chợ Bến Bạ	Rạch Thông Hào	1.800
19	Đường đal (đường 3/2 nối dài)	1	Giáp đường Hùng Vương	Sông Cồn Tròn	600
20	Đường Rạch Lá	1	Giáp Đường 3 tháng 2	Giáp đường Rạch Già lớn	500
21	Đường đal (Cầu Bến Bạ - Trại Cưa ông Diệu)	1	Cầu Bến Bạ	Hết ranh đất trại cưa ông Diệu	1.700
22	Hèm (đất ông Mau)	1	Đường Đoàn Thê Trung	Rạch Thông Hào	1.300
23	Hèm (đất ông 9 Mỹ)	1	Đường Đoàn Thê Trung	Rạch Thông Hào	1.300
II	XÃ AN THẠNH 1				
1	Quốc lộ 60	KV1-VT1	Bến phà phía sông Đại Ngãi	Bến phà phía Sông Trà Vinh	2.000
2	Đường Tỉnh 933B	KV1-VT1	Bến phà Kinh Đào	Đầu lộ đal Rạch Su	1.500
		KV1-VT3	Đầu lộ đal Rạch Su	Hết đất HTX Hoàng Dũng	1.000
		KV1-VT2	Giáp đất HTX Hoàng Dũng	Lộ đal rạch Sâu (giáp ranh xã An Thạnh Tây)	1.200
3	Đường trung tâm xã	KV1-VT3	Giáp ngã ba đường Tỉnh 933B	Bến phà Long Ân (Hết đất Cơ sở giáo dục Cồn Cát)	650
4	Huyện lộ 11	KV2- VT3	Đường trung tâm xã	Đê Tà hữu	300
5	Đường đal Kinh Đào	KV1-VT3	Đầu ranh đất ông Ba Mạnh	Hết ranh đất ông Chuông	800
6	Đường đal Rạch Miếu	KV2-VT1	Đầu ranh đất ông Bảy Tự	Hết ranh đất Bến Đình	450
7	Đường đal Rạch Đồi	KV2-VT1	Đầu ranh đất ông Hoàn	Hết ranh đất ông Nguyễn Văn Sự (phía trên)	500
8	Đường đal Rạch Trầu	KV2-VT1	Đầu ranh đất Hồng Văn Y	Đê Tà hữu	500
9	Đường đal Rạch Su	KV2-VT1	Đầu ranh đất Tư Kiệt	Đê Tà hữu	500
10	Đường Trường Tiền Nhỏ	KV1-VT3	Đầu ranh đất ông Tùng	Giáp Quốc lộ 60	650
		KV1-VT3	Quốc lộ 60	Tỉnh lộ 933B	650



STT	Tên đường	Vị trí	Đoạn đường		Giá đất
			Từ	Đến	
11	Đường đal Rạch Vượt (phía trên)	KV2-VT1	Đầu ranh đất ông Tư Hoàng	Hết ranh đất ông Năm Minh	500
12	Đường đal xóm chùa	KV2-VT1	Đầu đất ông Đào Văn Oanh	Giáp huyện lộ (chợ Long Ân)	500
13	Đường đal Mương Cũi	KV2-VT1	Đầu ranh đất ông Sáu Điền	Hết ranh đất Ba Rệt	500
		KV2-VT1	Giáp ranh đất ông Ba Rệt	Đường nhựa trung tâm xã	500
		KV2-VT2	Đầu ranh đất ông Hà Văn Nghĩa	Hết ranh đất ông Đào Văn Đẹp	450
14	Đường đal Rạch Trê	KV2-VT2	Đầu ranh đất ông Cần	Hết ranh đất ông Chấn	450
		KV2-VT1	Đầu ranh đất ông Trong	Cầu Rạch Trê	500
15	Đường đal Rạch Sâu	KV1- VT2	Đầu ranh đất ông Huỳnh	Giáp ranh Cầu nhà Út Gia	700
15	Đường đal Rạch Giữa - Thầy Phó	KV2- VT3	Đầu ranh đất ông Nguyễn Minh Lộc	Đê Tả hữu	300
16	Đường đal Trường Tiền Lớn	KV2- VT2	Đầu đất ông Phan Văn Út	Hết ranh đất bà Mai Thị Chua	300
17	Đường đal Rạch Trại - KDC	KV2- VT2	Đầu đất ông Nguyễn Thanh Lâm	Hết đường đal	300
18	Đường đal đê Tả hữu	KV2- VT1	Đầu đất ông bà Huỳnh Kim Hoàng	Hết ranh đất bà Hồ Thị Chín	500
19	Đường đal Rạch Ống Cột	KV2- VT2	Cầu Rạch Ống Cột	Hết ranh đất ông Võ Văn Phong	350
20	Đường đal Long Ân - Cây Bần	KV2- VT2	Giáp đường Tỉnh 933B	Cầu Trại Giồng	300
21	Đường đal Long Ân - Cồn Cát	KV2- VT2	Giáp Ngã tư đường trung tâm xã	Hết đường đal	300
22	Đường đal nhánh rẽ cồn Long Ân	KV2- VT2	Giáp Ngã ba đường trung tâm xã	Hết đường đal	300
23	Đường đal đê Tả hữu	KV2- VT3	Cồn Long Ân	Giáp cơ sở Giáo dục Cồn Cát	300
24	Các tuyến đường đal đê Tả hữu còn lại	KV2- VT3	Suốt tuyến		300
25	Đường đal Trường Tiền lớn (đoạn 2)	KV2- VT2	Đầu ranh đất ông Võ Văn Thành	Cầu ngang rạch Trường Tiền lớn	350
26	Đường đal Thầy Phó	KV2- VT2	Đầu ranh đất ông Lâm Văn Bình	Cầu Thầy Phó ra đê bao	350
27	Đường đal Rạch Vượt (phía dưới)	KV2- VT2	Đầu ranh đất ông Tám Rờ	Cầu Ngã Cạy	350

STT	Tên đường	Vị trí	Đoạn đường		Giá đất
			Từ	Đến	
28	Đường đal Rạch Vuốt (phía dưới)	KV2- VT2	Cầu Ngã Cạy	Đê Tà hữu	350
29	Đường đal Rạch Trâm - Đê	KV2- VT2	Đầu ranh đất ông Thang	Hết ranh đất ông Út Nhỏ	350
30	Đường nhánh rẽ Quốc lộ 60 - Rạch Su	KV1-VT3	Đầu ranh đất ông Thịnh	Đường đal Rạch Su	650
31	Đường đal Rẫy Mới	KV2- VT2	Đầu ranh đất ông Nguyễn Văn Kiệt	Hết đất ông Nguyễn Văn Thà	300
32	Đường đal Trường Tiền nhỏ	KV2- VT3	Đầu ranh đất ông Nguyễn Văn Nương	Hết đất ông Hồ Triệu Luật	350
33	Đường đal vào bãi xử lý rác	KV2- VT2	Tỉnh lộ 933B	Hết đất bãi xử lý rác xã An Thạnh 1	350
34	Đường đal xóm Rẫy	KV2- VT3	Đầu ranh đất bà Trần Thị Thu Hồng	Hết ranh đất ông Phạm Thanh Hiền	300
		KV2- VT3	Giáp đất ông Phạm Thanh Hiền	Hết đất ông Đào Văn Đẹp	300
35	Đường trục chính hội đồng Rạch Miếu (phía trên)	KV2- VT3	Giáp đường đal Rạch Miếu	Đê Tà hữu	300
36	Đường trục chính hội đồng Rạch Miếu - Rạch Cui	KV2- VT3	Cầu Rạch Miếu	Giáp Trường Tiền lớn	300
III	XÃ AN THẠNH TÂY				
1	Đường Tỉnh 933B	KV1-VT1	Giáp ranh xã An Thạnh 1	Hết đất ông Huỳnh Văn Thử (Giáp đường đal Bần Xanh)	1.200
		KV1- VT2	Giáp đường đal Bần Xanh	Giáp ranh thị trấn Cù Lao Dung	1.100
2	Lộ đal Rạch Sâu	KV2-VT1	Đầu ranh đất ông Biện	Cầu Chín Khánh	550
3	Lộ đal Rạch Tàu	KV2-VT1	TL 933B	Bến phà Bắc Trang	400
		KV2-VT2	Đầu ranh đất ông Trần Văn Kiệt	Rạch già nhỏ	350
4	Hết đất lộ đal Rạch Già	KV2-VT1	Đầu ranh đất ông Trương Ngọc Chiếu	Hết đất ông Phan Văn Tấn	350
5	Lộ đal Rạch Già nhỏ (phía trên)	KV2-VT1	Giáp đường Tỉnh 933B	Đê Tà hữu	400
6	Lộ đal Rạch Già nhỏ (phía dưới)	KV2-VT1	Giáp đường Tỉnh 933B	Đê Tà hữu	400
7	Lộ đal Rạch Già lớn	KV2-VT1	Đầu ranh đất ông Đoàn Thanh Phong	Giáp Tỉnh lộ 933B	400



STT	Tên đường	Vị trí	Đoạn đường		Giá đất
			Từ	Đến	
8	Lộ đal Bản Xanh	KV2-VT2	Giáp đường Tỉnh 933B	Hết ranh đất ông Hai Thanh	350
9	Lộ đal Bản Xanh (phía dưới)	KV2-VT3	Giáp đường Tỉnh 933B	Hết ranh đất ông Phạm Văn Giang	300
10	Lộ đal Bình Linh	KV2-VT1	Đầu ranh đất ông Trương Văn Phiến	Bến phà Bình Linh	350
11	Lộ đal Bình Linh (phía trên)	KV2-VT2	Đầu ranh đất nhà sinh hoạt cộng đồng ấp An Lạc	Hết ranh đất nhà ông Đoàn Văn Hùng	350
12	Lộ đal An Phú	KV1-VT3	Đầu ranh đất ông Đoàn Văn Giàu	Bến đò Cồn Chén	400
13	Đường đal đê Tả hữu	KV2-VT3	Cù Lao Nai	Giáp ranh xã Đại Ân 1	300
14	Đường đal đê Tả hữu	KV2- VT3	Rạch Sâu	Rạch Sung	300
15	Lộ đal An Phú	KV2-VT1	Đầu ranh đất bà Ngô Thị Phương	Hết ranh đất ông Nguyễn Văn Bê	350
16	Lộ đal An Phú	KV2-VT1	Đầu ranh đất ông Ngô Văn Nhân	Cầu Bà Hành	350
17	Lộ Cồn Chén An Phú	KV2- VT3	Từ Cầu Đúc giáp xã Đại Ân 1	Cầu giáp xã Đại Ân 1	300
18	Lộ đal An Phú A	KV2-VT1	Cầu Bà Hành	Đê Tả hữu	350
19	Đường ô tô trung tâm xã Đại Ân 1	KV2- VT2	Đầu ranh đất nhà ông Nguyễn Văn Bình	Đê Tả hữu	300
		KV2-VT1	Giáp ranh đất ông Nguyễn Văn Bình	Cầu Đúc	350
		KV2- VT2	Cầu Đúc	Cầu Treo giáp xã Đại Ân 1	300
20	Lộ đal rạch Sung	KV2-VT1	Đầu ranh đất ông Phạm Thanh Hồng	Đê Tả hữu	350
21	Đường đal An Phú	KV2- VT2	Đầu ranh đất bà Lê Thị Đẹp	Bến đò qua rạch Giã Lớn	300
22	Đường đal Đầu Lá An Lạc	KV2- VT1	Đầu ranh đất ông Huỳnh Văn Chác	Hết ranh đất ông Huỳnh Văn Sứ	350
23	Lộ đal rạch ông Cột	KV2- VT2	Đầu ranh đất ông Trần Văn Đáng	Hết ranh đất ông Trần Huệ Em	300
IV	XÃ AN THẠNH 2				
1	Đường Tỉnh 933B	KV1- VT1	Cầu kinh Đình Trụ (giáp thị trấn Cù Lao Dung)	Hết đất Nghĩa trang liệt sĩ	1.200
		KV1- VT2	Giáp đất nghĩa trang liệt sĩ	Giáp đường 933	900
		KV2- VT2	Giáp đường 933	Cầu Rạch Lớn (ấp Bình Du B)	600
		KV2- VT1	Cầu Rạch Lớn	Cầu Bà Chủ	700
		KV1- VT3	Cầu Bà Chủ	Đầu lộ đal xóm mới	800
		KV2-VT3	Giáp ranh lộ đal xóm mới	Rạch Mù U (giáp xã An Thạnh 3)	500

STT	Tên đường	Vị trí	Đoạn đường		Giá đất
			Từ	Đến	
2	Đường Tỉnh 933 đi Đại Ân 1	KV1-VT3	Đường Tỉnh 933B	Cầu Cồn Tròn	650
3	Đường đal xóm Rẫy	KV2 -VT1	Đường Tỉnh 933B	Hết đường (ấp Phạm Thành Hôn B)	300
4	Đường đal xóm Mới	KV2 -VT3	Đường Tỉnh 933B	Hết đường (ấp Bình Du B)	250
5	Đường đal Bà Kẹo (Chùa Kostung)	KV2 -VT2	Đường Tỉnh 933B	Hết đường (ấp Sơn Ton)	250
6	Đường đal Mù U	KV2 -VT3	Đường Tỉnh 933B	Hết đường (ấp Bình Danh B)	250
7	Đường đal Bà Kẹo - Mù U	KV2 -VT3	Giáp đường đal Bà Kẹo	Giáp đường đal Mù U	250
8	Đường đal Đầu Bần	KV2 -VT3	Đường Tỉnh 933B	Hết đường (ấp Phạm Thành Hôn B)	250
9	Đường đal Rạch Dầy	KV2 -VT3	Đường Tỉnh 933B	Hết đường (ấp Bình Du A)	250
10	Đường đal bà Chủ	KV2 -VT3	Đường Tỉnh 933B	Hết đường (ấp bình Du B)	250
11	Đường đal bà Kẹo (Tuyến sông Cồn Tròn)	KV2 -VT3	Đường Tỉnh 933B	Hết đường (ấp Sơn Ton)	250
12	Đường đal nương ông Tám	KV2 -VT3	Đường Tỉnh 933B	Hết đường (ấp Phạm Thành Hôn B)	250
13	Đường đal bà Cà	KV2 -VT3	Đường Tỉnh 933B	Hết đường (ấp Bình Danh A)	250
14	Đường đal Công Điền	KV2 -VT3	Đường Tỉnh 933B	Hết đường (ấp Sơn Ton)	250
15	Đường đal Đầu Bần	KV2 -VT3	Đường Tỉnh 933B	Hết đường (ấp Bình Du A)	250
16	Đường đal Rạch Lớn	KV2 -VT3	Đường Tỉnh 933B	Hết đường (ấp Bình Du B)	250
17	Đường đal Rạch Lớn - Xóm Mới	KV2 -VT3	Đường Tỉnh 933B	Hết đường (ấp Bình Du B)	250
18	Đường đal Xóm Bãi	KV2 -VT3	Đường Tỉnh 933B	Hết đường (ấp Bình Du B)	250
19	Đường đal Bần Một	KV2 -VT3	Đường Tỉnh 933B	Hết đường (ấp Bình Danh A)	250
20	Đường đal Bảy Chí	KV2 -VT3	Đường Tỉnh 933B	Hết đường (ấp Phạm Thành Hôn A)	250
21	Đường đal xóm 3	KV2 -VT3	Đường Tỉnh 933B	Hết đường (ấp Phạm Thành Hôn B)	250
22	Đường đal xóm Đạo	KV2 -VT3	Đường Tỉnh 933B	Hết đường (ấp Phạm Thành Hôn B)	250
23	Đường đal ông Lâm	KV2 -VT3	Đường Tỉnh 933B	Hết đường (đê Tà Hữu)	250
24	Đường GTNT Rạch Nai	KV2 -VT3	Đường Tỉnh 933B	Hết đường (đê Tà Hữu)	250

STT	Tên đường	Vị trí	Đoạn đường		Giá đất
			Từ	Đến	
V	XÃ AN THẠNH 3				
1	Đường bên hông chợ Rạch Tráng	ĐB	Đầu ranh đất ông Út Nhịn	Hết ranh đất Trang Văn Gầm	2.100
		ĐB	Đầu ranh đất ông Ứng	Hết ranh đất Lương Hoàng Thiện	2.100
2	Lộ dal trước chợ Rạch Tráng	ĐB	Đầu ranh đất Trương Văn Khâm	Hết ranh đất Nguyễn Văn Ân	2.100
3	Đường dal sau chợ Rạch Tráng	KV1 -VT1	Đầu ranh đất ông Nghĩa	Hết ranh Nhà ông Minh và ông Ngon	1.700
4	Đường dal mé sông	KV1 -VT1	Đầu ranh đất Sáu Cứng	Xèo Ông Đồng	1.800
5	Đường dal	KV1-VT1	Đầu ranh đất Mười Phần	Hết ranh đất ông Gầm	1.500
		KV1-VT2	Giáp đường Tỉnh 934	Giáp ranh đất ông Gầm	1.000
6	Tỉnh lộ 933B	KV2 -VT2	Giáp đường dal Mù U giáp ranh An Thạnh II	Hết ranh đất Tư Trực	500
		KV2 -VT1	Giáp ranh đất ông Tư Trực	Lộ dal ông Sáu	700
		KV1 -VT3	Lộ dal ông Sáu	Hết ranh đất ông Chong	900
		KV1 -VT1	Giáp ranh đất ông Chong	Hết ranh đất ông Oanh	1.700
		KV1 -VT2	Đầu ranh đất Tư Giấy	Hết ranh đất Trương Văn Hùng	1.200
		KV2 -VT1	Giáp ranh đất ông Trương Văn Hùng	Lộ dal Rạch Chỏi	700
		KV2 -VT2	Lộ dal Rạch Chỏi	Hết ranh đất Hai Trừ	500
		KV2 -VT2	Đầu ranh đất Hai Việt	Cầu Kinh Xáng	400
7	Đường dal	KV1 -VT2	Rạch Mương Cột	Hết đất Quán Sang	600
8	Đường dal Trạm Y tế	KV1 -VT1	Đầu ranh đất ông Tư Tả	Hết ranh đất Trại Cua Út Lắm	1.200
		KV1 -VT2	Giáp ranh Trại cưa Út Lắm	Rạch Mương Cột	650
9	Đường Tỉnh 934	KV1 -VT2	Cầu Mới	Cầu Ba Hùm	550
		KV1 -VT3	Cầu Ba Hùm	Cầu Rạch Voi	500
10	Đường dal ông Tám	KV1 -VT2	Đầu ranh đất thầy Vũ	Cầu Bà Hời	550
		KV2 -VT3	Đầu ranh đất ông Kiên	Hết ranh đất ông Minh	250
11	Đường dal An Quới	KV2 -VT3	Đầu ranh đất ông Khởi	Hết ranh đất ông Cảnh	250
12	Đường dal ông Sáu	KV2 -VT3	Đầu ranh đất ông Thọ	Hết ranh đất ông Sáu	250
13	Đường dal Mù U	KV2 -VT3	Đầu ranh đất ông Diệp	Hết ranh đất ông Nam	250
14	Đường dal rạch Chỏi	KV2 -VT3	Đầu ranh đất ông Đô	Hết ranh đất ông Tuấn	250
15	Đường dal Biên phòng 634	KV2 -VT3	Đầu ranh đất ông Mới	Hết ranh đất ông Tròn	250
16	Đường dal 416	KV2 -VT3	Đầu ranh đất bà Liên	Cầu 8 Bực	250
17	Đường dal Vàm Hồ	KV2 -VT3	Đầu ranh đất ông Long	Hết ranh đất ông Phận	250
18	Đường dal ngọn Rạch Chốt	KV2 -VT3	Đầu ranh đất ông Thạch Rét	Hết ranh đất ông Dương Văn Cường	250

STT	Tên đường	Vị trí	Đoạn đường		Giá đất
			Từ	Đến	
19	Đường GTNT Rạch Chốt 1	KV2 -VT3	Đầu ranh đất ông Trần Văn Minh	Hết ranh đất ông Trần Văn Cò	250
20	Đường đal Vàm Rạch Tráng	KV2 -VT3	Đầu ranh đất ông Hà Văn Cò	Hết ranh đất ông Trương Văn Tạng	250
21	Đường GTNT Ruột Ngựa	KV2 -VT3	Đầu ranh đất ông Ngô Văn Bồi	Hết ranh đất ông Lê Văn Núi	250
22	Đường GTNT Ruột Ngựa 2	KV2 -VT3	Đầu ranh đất ông Phan Văn Ngọc	Hết ranh đất ông Huỳnh Văn Khời	250
23	Đường GTNT Ngã Cái	KV2 -VT3	Đầu ranh đất ông Trần Bình Luận	Hết ranh đất ông Huỳnh Văn Phương	250
24	Đường GTNT An Nghiệp	KV2 -VT3	Đầu ranh đất ông Ngô Văn Trào	Hết ranh đất ông Nguyễn Văn Chính	250
VI	XÃ AN THẠNH NAM				
1	Đường Tỉnh 934 - 933B	KV1 -VT1	Giáp đê bao biển	Hết ranh đất Út Hậu	800
		KV1 -VT2	Giáp ranh đất Út Hậu	Cầu Năm Lèn	750
		KV1 -VT3	Cầu Năm Lèn	Cầu Năm Tiên	700
		KV2 -VT1	Cầu Năm Tiên	Cầu Rạch Voi	500
2	Các tuyến đường đal trên địa bàn xã	KV2 -VT2	Đầu ranh đất UBND xã	Hết ranh đất Chín Trường	350
		KV2 -VT2	Cầu rạch Bùng Bình	Bến phà Ba Hùng	350
		KV2 -VT2	Cầu Tám Bực	Cầu T80	350
		KV2 -VT2	Cầu Cây Mắm	Hết ranh đất Năm Khai	350
		KV2 -VT2	Cầu Rạch Năm Tiên	Hết ranh đất ông Ba Sơn	350
		KV2 -VT2	Đầu ranh đất Trường Mắm non Hoa Sen	Hết ranh đất ông Tài	350
		KV2 -VT2	Đầu ranh đất ông Ngọt	Hết ranh đất ông Tuấn	350
		KV2 -VT2	Cầu Rạch Su	Hết ranh đất ông Ngọc	350
3	Các tuyến đường đal trên địa bàn xã	KV2 -VT2	Cầu Năm Tiên	Hết ranh đất ông Tông	350
		KV2 -VT2	Cầu Năm Tới	Hết ranh đất Cô Ngọc	350
		KV2 -VT2	Cầu Năm Lèn	Hết nhà đất Tư Nam	350
		KV2 -VT2	Cầu Thạch Lãnh (giai đoạn 3)	Đường Tỉnh 933B	350
		KV2 -VT2	Cầu vuông 35A	Đê bao biển	350
4	Lộ nhựa rạch ông Sum	KV2 -VT2	Giáp Tỉnh lộ 933B	Hết đất ông Hới	350
5	Lộ đal rạch Sáu Vắn	KV2 -VT2	Giáp Tỉnh lộ 933B	Miếu Sáu Vắn	350
6	Lộ đal	KV2 -VT2	Giáp Tỉnh lộ 933B	Công số 4	350
7	Lộ đal kênh Sáu Thước	KV2 -VT2	Giáp Tỉnh lộ 933B	Hết ranh đất ông Thành	350
VII	XÃ AN THẠNH ĐÔNG				
1	Đường đal UBND xã	KV2 -VT1	Cầu Lòng Đầm	Bến phà Lòng Đầm	450
2	Đường đên thờ Bác	KV2 -VT1	Cầu Lòng Đầm	Bến phà cũ	450



STT	Tên đường	Vị trí	Đoạn đường		Giá đất
			Từ	Đến	
3	Lộ tè Vàm Tắc	KV2 -VT2	Cầu Lòng Đằm	Bến phà Vàm Tắc	300
4	Đường trung tâm xã (đường ô tô)	KV1 -VT1	Cầu Bến Bạ	Ngã ba áp Chương Công Nhật	1.000
		KV1 -VT2	Ngã ba áp Chương Công Nhật	Cầu Lòng Đằm	800
5	Đường trung tâm xã	KV1 -VT1	Giáp đường ô tô	Hết đường (áp Đặng Trung Tiến)	600
		KV1 -VT2	Cầu Lòng Đằm	Hết ranh đất Điều Văn Toàn	500
		KV1 -VT3	Giáp ranh đất Điều Văn Toàn	Cầu Rạch Giữa	400
		KV2-VT1	Cầu Rạch Giữa	Hết đường	350
6	Lộ tè Bến Đá	KV2-VT1	Đường trung tâm xã	Hết đường	350
7	Lộ tè Rạch Giữa	KV2-VT1	Đường trung tâm xã	Hết đường	350
8	Đường đal bến phà Rạch Tráng	KV2-VT2	Giáp đường trung tâm xã	Bến phà Rạch Tráng (phà 6 Giao)	300
9	Đường bến phà Bến Bạ	KV2-VT2	Giáp đường trung tâm xã	Hết đường	300
10	Lộ tè Xóm 6 (áp Trương Công Nhật)	KV2-VT2	Giáp đường bến phà Bến Bạ	Hết đường	300
11	Đường đal khu dân cư số 1 áp Đặng Trung Tiến	KV2-VT1	Giáp đường trung tâm xã	Hết đường	350
12	Đường đal Bến dò ông Trọng	KV2-VT1	Giáp đường trung tâm xã	Hết đường	350
13	Đường đal nhà ông Ba Bò	KV2-VT3	Giáp đường trung tâm xã	Hết đường	250
14	Đường đal KDC số 3 (áp Nguyễn Công Minh)	KV2-VT3	Giáp đường trung tâm xã	Hết đường	250
15	Đường Đê bao Tả - Hữu	KV2-VT3	Suốt tuyến		250
16	Lộ đal ông Ba Sắn	KV2-VT3	Huyện lộ An Thạnh Đông	Sông Trà Vinh	250
17	Lộ đal Rạch Đùi áp Lê Châu B	KV2-VT3	Huyện lộ An Thạnh Đông	Sông Trà Vinh	250
18	Đường GTNT cuối lộ trung tâm đến đê bao	KV2-VT3	Cuối lộ trung tâm	Đê bao áp Tân Long	250
VIII	XÃ ĐẠI AN 1				
1	Đường nhựa 933	KV1- VT2	Cầu Cồn Tròn	Hết ranh đất cây xăng Võ Hoàng Khải	600
		KV1- VT1	Giáp đất cây xăng Võ Hoàng Khải	Bến phà di Long Phú	750
2	Đường đal Xã Báy	KV2-VT2	Đầu ranh đất UBND xã (cũ)	Giáp đường trung tâm xã	350
3	Đường đal (chợ cũ Xã Báy)	KV2-VT2	Giáp sông Hậu	Hết đường đal	350

STT	Tên đường	Vị trí	Đoạn đường		Giá đất
			Từ	Đến	
4	Đường trung tâm xã	KV1-VT1	Đầu ranh đất Trạm Y Tế	Hết đất Phan Văn Thống	600
		KV1- VT2	Cầu Rạch Đáy	Hết đất Huỳnh Văn Hào	400
		KV1- VT2	Giáp đất Huỳnh Văn Hào	Cầu Kinh Đào (đường Tỉnh 933)	400
		KV1- VT3	Cầu Kinh Đào (đường Tỉnh 933)	Cầu treo khém Bà Hành (ấp Văn Sáu)	300
		KV2- VT1	Đầu ranh đất ông Thống	Hết đất Trường THCS Đại Ân 1 (điểm nhà ông Lập)	350
		KV1- VT2	Giáp Trường THCS Đại Ân 1 (điểm nhà ông Lập)	Hết đất bà Phan Thị Lon	400
		KV1- VT3	Đầu ranh nhà Phan Thị Lon	Hết đường lộ trung tâm (cuối ấp Nguyễn Tăng)	300
5	Đường đal Nhà thờ	KV2-VT1	Giáp đường Trung tâm xã	Rạch Nhà thờ	350
6	Đường đal Cây bàng	KV2-VT2	Giáp đường trung tâm xã	Hết đất ông Tư Cảnh (ấp Nguyễn Tăng)	300
7	Đường đal rạch Hai Lòng	KV2-VT2	Giáp đường trung tâm xã	Hết đất ông Nguyễn Văn Diệp	300
8	Đường đal Tư Ngộ	KV2-VT2	Giáp đường trung tâm xã	Đất ông Nguyễn Văn Độ (ấp Văn Tổ B)	300
9	Đường đal Rạch lớn	KV2-VT2	Giáp đường trung tâm xã	Hết đất Miếu thờ Rạch Lớn (ấp Văn Tổ)	300
10	Đường đal Bản Cầu	KV2-VT2	Cầu treo Khém Bà Hành (ấp Văn Sau)	Hết ranh đất ông Bùi Dũng	300
11	Đường đal Kênh Xáng	KV2-VT2	Giáp đường trung tâm xã	Hết đất ông Huỳnh Văn Đơ	300
12	Đường đal CIDA	KV2-VT2	Giáp đường trung tâm xã	Sông Cồn Tròn	300
13	Đường đal Sáu Tịnh	KV2-VT2	Giáp đường trung tâm xã	Bến phà Xóm Mới	300
14	Đường đal Xéo Sủ	KV2-VT2	Giáp đường trung tâm xã	Sông Cồn Tròn	300
15	Đường đal Khai Luông	KV2-VT2	Giáp đường trung tâm xã	Hết ranh đất bà Tư Sang	300
16	Đường đal Rạch Đôi	KV2-VT2	Giáp đường trung tâm xã	Sông Cồn Tròn	300
17	Đường đal Chủ Đài	KV2-VT2	Giáp đường trung tâm xã	Hết ranh đất bà Tư Sang	300
18	Đường đal Khai Luông (sông Cồn Tròn)	KV2-VT2	Giáp cầu nối đường trung tâm xã	Tiếp giáp đê bao	300
19	Đường đal Kênh Đào 1	KV2-VT2	Giáp đường trung tâm xã	Cầu Cồn Tròn	300
20	Đường đal Bản Cầu (xã An Thạnh Tây)	KV2-VT2	Giáp lộ Bản Cầu	Cầu qua xã An Thạnh Tây	300
21	Đường đal Rạch Lớn (ấp Nguyễn Tăng)	KV2-VT2	Giáp đường trung tâm xã	Đê bao Tà - Hữu	300

STT	Tên đường	Vị trí	Đoạn đường		Giá đất
			Từ	Đến	
22	Đường đal lộ trung tâm - Đê bao	KV2-VT2	Giáp lộ Rạch lòng	Đê bao Tả - Hữu	300
23	Lộ đal Rạch ông Hai	KV2-VT3	Huyện lộ 60	Đê Tả Hữu	250
24	Huyện lộ 60	KV2-VT2	Huyện lộ 60	Đê Tả Hữu	300
G	HUYỆN THẠNH TRỊ				
I	THỊ TRẤN PHÚ LỘC				
1	Đường Văn Ngọc Chính	1	Cầu Phú Lộc	Đường Lý Thường Kiệt	3.100
		2	Đường Lý Thường Kiệt	Đường Nguyễn Trung Trực	3.000
		3	Đường Nguyễn Trung Trực	Hết ranh đất Ông Chánh	1.000
		4	Cầu Phú Lộc	Ngã ba kênh Bào Lớn	900
2	Đường Nguyễn Văn Trỗi	1	Quốc lộ 1A	Cầu Bào Lớn	850
3	Đường 1/5	1	Đường Văn Ngọc Chính	Đường 30/4	3.100
4	Đường Nguyễn Đức Mạnh	1	Đường Văn Ngọc Chính	Đường 30/4	3.500
5	Đường Trần Hưng Đạo	1	Quốc lộ 1A	Đường Lý Thường Kiệt	3.200
		2	Đường Lý Thường Kiệt	Đường Nguyễn Trung Trực	2.000
6	Đường Lý Thường Kiệt	1	Đường Văn Ngọc Chính	Đường 30/4	2.800
7	Quốc lộ 1A	1	Cầu Xẻo Tra	Hết ranh đất UBND huyện	3.000
		2	Giáp ranh đất UBND huyện	Đầu Hèm 10	2.000
		3	Đầu Hèm 10	Hèm 12	1.600
		4	Hèm 12	Ngã 3 đường 937B	1.500
		5	Ngã 3 đường 937B	Cầu Nàng Rền	1.100
8	Đường cặp công Viên	1	Đầu ranh đất ông Nguyễn Ngọc Vinh	Hết ranh đất ông Lâm Phước Tài	2.000
9	Đường 30/4	1	Quốc lộ 1A	Đường Nguyễn Trung Trực	3.500
		2	Đ. Nguyễn Trung Trực	Cầu 30/4	3.100
		3	Cầu 30/4	Hết ranh đất ông Võ Thành Lực	800
10	Lộ Rẫy Mới	1	Giáp ranh đất ông Võ Thành Lực	Giáp ranh thị trấn Hưng Lợi	300
11	Đường Điện Biên Phủ	1	Đường Văn Ngọc Chính	Đường 30/4	2.200
12	Đường Lý Tự Trọng	1	Quốc lộ 1A	Bệnh viện Đa khoa (cũ)	2.000
13	Đường Ngô Quyền	1	Cầu Phú Lộc	Đường Nguyễn Trung Trực	1.800
		2	Đường Nguyễn Trung Trực	Cuối đường (Miếu Bà)	1.000
14	Đường Nguyễn Huệ	1	Quốc lộ 1A	Giáp ranh xã Thạnh Trị	3.000
15	Đường Nguyễn Trung Trực	1	Đường Nguyễn Huệ	Đường 30/4	2.700

STT	Tên đường	Vị trí	Đoạn đường		Giá đất
			Từ	Đến	
16	Đường Trần Văn Bảy	1	Đầu đường Trần Văn Bảy	Giáp đường Huyện 64	2.000
17	Đường Cách Mạng Tháng 8	1	Quốc lộ 1A	Giáp ranh ấp Thạnh Điền	1.000
18	Đường Trần Phú	1	Suốt đường		1.800
19	Đường Huyện 64 (Huyện 1 cũ)	1	Đầu cầu Xẻo Tra	Giáp ranh cống Thái Văn Ba	600
		2	Giáp ranh cống Thái Văn Ba	Giáp ranh xã Thuận Túc	500
20	Đường Tỉnh 937B	1	Quốc lộ 1A	Cầu Trắng	1.100
21	Lộ ấp Phú Tân	1	Ranh xã Thạnh Quới	Giáp ranh xã Thuận Túc	400
22	Lộ ấp Bào Lớn	1	Cầu Bào Lớn	Giáp ranh xã Châu Hưng A, Bạc Liêu	500
23	Đường vành đai	1	Cầu 30/4	Đường Tỉnh 937B	2.500
24	Tuyến cặp sông (cặp Quốc lộ 1A)	1	Đầu ranh đất bà Lý Thị Hoài	Hết ranh đất ông Lâm Văn Đức	350
25	Lộ ấp Thạnh Điền	1	Cầu Bào Lớn	Giáp ranh xã Thạnh Quới	400
26	Đường đal cặp Nhà Văn hóa	1	Giáp Quốc lộ 1A	Đường Trần Văn Bảy	560
27	Hèm 1 (cầu Xẻo Tra)	1	Giáp Quốc lộ 1A	Đường Cách Mạng Tháng 8	560
28	Hèm 4 (cặp nhà bà Mai)	1	Suốt tuyến		560
29	Hèm 6 (cặp kênh Trạm thủy nông)	1	Giáp đường Nguyễn Huệ	Hết đất bà Trần Thị Phụng	500
30	Hèm 7 (cặp Huyện đội)	1	Giáp Quốc lộ 1A	Hết tuyến	600
31	Hèm 8 (cặp UBND huyện)	1	Suốt tuyến		650
32	Hèm 9 (cặp nhà ông Lai)	1	Giáp Quốc lộ 1A	Hết ranh đất Thái Phước Khai	600
33	Hèm 10	1	Giáp Quốc lộ 1A	Giáp đường Vành Đai	560
34	Hèm 11	1	Giáp Quốc lộ 1A	Chùa Phật	560
35	Hèm 12	1	Giáp Quốc lộ 1A	Giáp lộ Vành Đai	500
36	Hèm 13 (Cầu Đình)	1	Giáp Quốc lộ 1A	Hết ranh đất Quách Văn Tý	500
37	Đường số 2	1	Giáp đường 30/4	Đường Trần Hưng Đạo	2.200
38	Lộ đal (nhà ông Hòa)	1	Giáp đường 30/4	Hèm 8	600
39	Lộ đal (nhà ông Kiểm)	1	Giáp đường 30/4	Hèm 8	500
40	Lộ đal (cặp chùa Xa Mau 2)	1	Giáp Quốc lộ 1A	Giáp đường Vành đai	350
41	Lộ đal (cặp Huyện đội), thị trấn Phú Lộc	1	Giáp Quốc lộ 1A	Hết ranh đất ông Thắng	350
42	Lộ đal (cặp nhà ông Tây)	1	Giáp đường Huyện 64	Giáp đường Trần Văn Bảy	500
43	Lộ đal, thị trấn Phú Lộc	1	Đầu ranh đất lò heo ông Tháo	Giáp ranh ấp Trung Thành	500
44	Lộ ấp Công Điền	1	Giáp Quốc lộ 1A	Giáp ranh xã Châu Hưng A, Bạc Liêu	420

STT	Tên đường	Vị trí	Đoạn đường		Giá đất
			Từ	Đến	
45	Lộ đal ấp Thạnh Điền	1	Suốt tuyến (cặp sông Phú Lộc)		300
46	Các tuyến đường còn lại	1	Đường đal còn lại thị trấn Phú Lộc		250
47	Lộ đal cặp Trạm thủy nông	1	Giáp Quốc lộ 61B	Giáp ranh xã Thạnh trị	500
48	Đường khu dân cư ấp 2	1	Suốt tuyến		1.000
49	Lộ đal (phía sau nhà ông 2 Minh)	1	Đường Nguyễn Văn Trỗi	Giáp đất Công viên	1.500
II	THỊ TRẤN HƯNG LỢI				
1	Đường Tỉnh 937B	3	Cầu Trắng	Cầu Cống	1.000
		2	Cầu Cống	Hết đất Phụng Văn Vện	1.400
		1	Giáp đất Phụng Văn Vện	Cầu Trương Từ	1.900
		1	Cầu Trương Từ	Hết ranh đất ông Lâm Văn Ngà	1.900
		4	Giáp ranh đất ông Lâm Văn Ngà	Cầu số 1	770
		5	Cầu số 1	Giáp ranh xã Châu Hưng	420
2	Lộ ấp Xóm Tro 1	1	Đầu ranh đất ông Đặng	Hết đất ông Trần Văn Hoàng (ông Hấu)	300
		1	Giáp ranh đất ông Trần Văn Hoàng (Ông Hấu)	Cầu Ông Kịch	300
		1	Đầu ranh đất ông Lâm Si Tha	Hết ranh đất ông Tăng Kịch	250
		1	Đầu ranh đất Quách Thị Kim Sang	Hết ranh đất ông Huỳnh Văn Phúc	250
		1	Đầu ranh đất ông Tăng Nam	Hết ranh đất bà Sơn Thị Danh	300
		1	Đầu ranh đất Thạch Thị Sơn	Hết ranh đất Lý Thị Huỳnh	300
		1	Đầu ranh đất Thạch Cai	Hết ranh đất Thạch Khiêm	300
		1	Giáp đường Tỉnh 937B	Hết đất ông Dương Hoàng Đăng	600
		1	Từ Trạm cấp nước phía sau	Hết ranh đất Tô Nam Tin	600
		1	Đầu ranh đất Hàng Hel	Giáp kênh Thầy Ban	250
		1	Đầu kênh Bà Ngẫu	Hết đất ông Thạch Nhỏ	250
		1	Đầu ranh đất ông Danh Thoàng	Giáp ranh xã Châu Hưng	250
3	Huyện lộ 68 (lộ Kinh Ngay)	1	Vòng xuyên đường 937B	Hết ranh Trạm Y tế	2.100
		2	Từ ranh Trạm Y tế	Cống bà Nguyễn Thị Lệ	1.500
		3	Giáp cống bà Nguyễn Thị Lệ	Cống Sáu Chánh	850
		4	Giáp cống Sáu Chánh	Giáp ranh xã Châu Hưng	650

STT	Tên đường	Vị trí	Đoạn đường		Giá đất
			Từ	Đến	
4	Đường Chợ	1	Đường Tỉnh 937B	Cầu bà Kía	1.850
		1	Đầu ranh đất ông Hậu (Lý Đông)	Hết ranh đất Tiêu Thanh Đức	1.850
		2	Đầu ranh đất ông Lý Bạc Hồ	Hết đất ông Ngô Ìa	900
		2	Đầu ranh đất ông Lý Hùn	Cầu Trương Từ	900
		2	Đầu ranh đất Quách Hùng Thương	Hết ranh đất ông Trịnh Thành Công	900
5	Đường số 1	1	Đầu ranh đất ông Nguyễn	Hết ranh đất bà Đô	3.400
6	Đường số 2	1	Đầu ranh đất Bác sỹ Dũng	Hết ranh đất Quách Hưng Đại	2.500
7	Đường số 3	1	Đầu ranh đất Lý Phước Bình	Hết ranh đất Trần Ngọc Minh Thành	3.000
8	Đường số 4	1	Cầu Trương Từ	Hết ranh đất ông Hùng	3.200
9	Lộ ấp số 8	1	Giáp ranh đất ông Lâm Văn Ngà	Hết ranh đất ông Lý Mung	250
		1	Đầu ranh đất bà Lâm Thị Lel	Hết ranh đất ông Lâm Hong	250
		1	Đầu ranh đất Trần Hoàng	Hết ranh đất Liêu Tên	250
		1	Đầu ranh đất Tấn Cang	Hết ranh đất ông Trịnh Phol	600
		1	Đầu ranh đất Vũ Văn Hoàng	Hết đất ông Tiền Buội	1.000
		1	Đầu ranh đất ông Dương Phal	Hết đất Ngô Văn Thắng	600
		1	Giáp đường Tỉnh 937B	Hết đường đal nhà Thạch Phel	250
		1	Giáp đường Tỉnh 937B	Hết đất nhà máy Lý Khoa	600
		1	Cầu bà Kía	Hết đất nhà máy Lý Khoa	600
10	Lộ ấp số 9	2	Đầu ranh đất ông Nguyễn Minh Luận	Hết ranh đất ông Húa Đen	700
		1	Giáp ranh đất ông Húa Đen	Hết đất Nhà máy Kim Hung	800
		3	Giáp ranh đất Nhà Máy Kim Hung	Giáp ranh xã Thạnh Trị	400
		4	Giáp ranh đất ông Nguyễn Minh Luận	Hết ranh đất Lý Oi	250
		4	Đầu ranh đất Lý Oi	Giáp ấp 23 xã Thạnh Trị	250
		4	Giáp ranh đất Lý Oi	Hết ranh đất ông Danh Lợi	250
		4	Đầu ranh đất ông Sinh	Hết ranh đất ông Cậy	250
		4	Đầu ranh đất ông Lâm Liêm	Hết ranh đất ông Trần Quýt	250



STT	Tên đường	Vị trí	Đoạn đường		Giá đất
			Từ	Đến	
11	Đường đal	1	Đầu ranh đất ông Trần Văn Út	Hết ranh đất ông Khel (giáp chùa)	250
12	Đường cặp sông	1	Đường Tỉnh 937B	Hết đất Bành Thiệu Văn (ông Số)	700
		1	Đầu ranh đất bà Lâm Thị Thủy	Hết ranh đất bà Lê ấp Kinh Ngay	700
13	Kinh Giồng Chùa	1	Đầu ranh đất ông Lý Chấn Thạnh	Hết ranh chùa Lộc Hòa	700
		1	Giáp ranh đất ông Lý Chấn Thạnh	Hết ranh đất Lâm Ngọc Giàu	700
14	Lộ Bào Cát - Quang Vinh	1	Giáp đường Tỉnh 937B	Hết ranh đất Võ Văn Hiền	400
		1	Giáp ranh đất Võ Văn Hiền	Hết ranh đất Bành Ghi	400
		1	Đầu ranh đất ông Trần Văn Bé	Giáp ranh thị trấn Châu Hung A - Bạc Liêu	400
15	Lộ Bào Cát	1	Giáp đường Tỉnh 937B	Giáp ranh thị trấn Phú Lộc	300
		1	Đầu ranh đất Phùng Văn Khương	Hết ranh đất ông Lê Văn Quang	300
16	Lộ đal Chợ Cũ - Xóm Tro	1	Đường Tỉnh 937B	Hết rang đất ông Hàng Hel	275
17	Lộ ấp Giồng Chùa (mới)	1	Giáp ranh thị trấn Phú Lộc	Hết ranh đất Quách Mứng	300
18	Khu tái định cư ấp số 9	1	Suốt tuyến		350
19	Lộ đal số 8, thị trấn Hưng Lợi	1	Cầu số 1	Hết đất nhà Tô Quệnh	300
20	Lộ đal ấp Xóm Tro	1	Đầu ranh đất ông Tăng Kịch	Giáp ranh xã Châu Hưng	300
21	Lộ ấp số 9	1	Đầu ranh đất ông Lâm Liêm	Hết ranh đất ông Trần Quýt	300
22	Lộ Xóm Tro 1	1	Đầu ranh đất Thạch Sa Rinh	Hết ranh đất ông Tô Vương	300
23	Các tuyến đường còn lại	1	Lộ đal còn lại thị trấn Hưng Lợi		250
24	Đường cặp Trạm Y tế	1	Giáp Huyện lộ 68	Hết tuyến	2.000
III	XÃ THẠNH TRỊ				
1	Quốc lộ 61B (đường Tỉnh 937)	KV1-VT1	Giáp ranh thị trấn Phú Lộc	Cầu Sa Di	1.800
		KV1-VT2	Cầu Sa Di	Giáp ranh xã Thạnh Tân	600
2	Đường Huyện 61 (Huyện 5 cũ)	KV2-VT1	Giáp ranh xã Vĩnh Thành	Giáp Quốc lộ 61B	360
3	Đường Huyện 63 (Huyện 5 cũ)	KV1-VT3	Giáp ranh xã Tuân Tức	Giáp Quốc lộ 61B	400

STT	Tên đường	Vị trí	Đoạn đường		Giá đất
			Từ	Đến	
4	Lộ Rẫy Mới	KV2-VT3	Đầu Vàm Xáng (đầu áp Rẫy Mới)	Giáp ranh thị trấn Hưng Lợi	270
5	Lộ kinh 8 thước	KV2-VT3	Cầu bà Nguyệt	Giáp ranh xã Thạnh Tân	260
6	Lộ đai Áp 22	KV2-VT3	Giáp Huyện lộ 61 (Huyện lộ 5 cũ)	Hết rang đất ông Nguyễn Văn Điệp	250
7	Lộ dal áp Tà Lọt C - Mây Dóc	KV2-VT3	Giáp Huyện lộ 61 (Huyện lộ 5 cũ)	Huyện Lộ (hết ranh đất Mễu)	250
8	Lộ dal Mây Dóc	KV2-VT3	Cầu Trường học Mây Dóc	Cầu treo Mây Dóc	250
9	Lộ dal Mây Dóc	KV2-VT3	Đầu ranh đất ông Nguyễn Văn Cảnh	Giáp ranh xã Vĩnh Thành (hết ranh đất Lý Kel)	250
10	Lộ dal áp Rẫy Mới	KV2-VT3	Đầu ranh đất ông Lý Sol	Hết ranh đất ông Lý Út	250
11	Lộ dal Rẫy Mới - Tà Niên	KV2-VT3	Đầu ranh đất Tô Phước Sinh	Hết ranh đất Nguyễn Văn Răng	250
12	Lộ dal áp Tà Niên	KV2-VT3	Cầu ông Đoàn Văn Thắng	Cầu Mễu Tà Niên	250
13	Lộ dal Tà Điếp C1- Tà Điếp C2	KV2-VT3	Giáp Huyện lộ 61 (Huyện lộ 5 cũ)	Giáp ranh xã Thạnh Tân	250
14	Lộ dal áp Tà Lọt A	KV2-VT3	Giáp Huyện lộ 61 (Huyện lộ 5 cũ)	Hết ranh đất ông Nguyễn Văn Đám	250
15	Lộ dal áp Tà Lọt C	KV2-VT3	Đầu ranh đất Nguyễn Văn Thành	Hết ranh đất ông Lê Văn Toàn	250
16	Lộ dal áp Trương Hiền	KV2-VT3	Suốt tuyến		250
17	Các tuyến đường còn lại	KV2-VT3	Lộ dal còn lại xã Thạnh Trị		200
IV	XÃ TUẦN TỨC				
1	Đường Huyện 64 (Huyện 1 cũ)	KV2-VT2	Giáp ranh Phú Lộc	Hết ranh đất Trường THCS Tuần Tức	330
		KV2-VT1	Giáp ranh đất Trường THCS Tuần Tức	Hết đất Nhà máy Lai Thành	370
		KV2-VT3	Giáp ranh Nhà máy Lai Thành	Giáp ranh xã Thạnh Tân	250
2	Đường Huyện 63 (Huyện 5 cũ)	KV2-VT1	Giáp ranh xã Thạnh Trị	Hết đất nhà Lý Sà Rương	370
		KV2-VT2	Đầu ranh đất Lý Sà Rương	Giáp ranh xã Lâm Tân	300
3	Đường Huyện 61 (Huyện 2 cũ)	KV2-VT2	Đầu ranh đất ông Lý Ứng	Giáp ranh xã Lâm Tân	300
4	Lộ áp Trung Thành	KV2-VT3	Kênh 10 Quờn	Giáp ranh thị trấn Phú Lộc	250
5	Lộ áp Trung Hòa	KV2-VT1	Cầu Tuần Tức	Hết ranh nhà sinh hoạt cộng đồng	390
		KV2-VT2	Giáp ranh Nhà sinh hoạt cộng đồng	Hết ranh đất Thạch Hưng	300
		KV2-VT2	Đầu ranh đất Nhà Dương Lê	Cầu Thanh niên	300
		KV1-VT3	Đầu ranh đất ông Lý Cuội (Giáp Đường Huyện 63)	Cầu Chùa Mới Trung Hoà (kênh Trường học Trung Hòa)	450

STT	Tên đường	Vị trí	Đoạn đường		Giá đất
			Từ	Đến	
6	Lộ Trung Hòa - Trung Bình	KV2-VT2	Giáp ranh đất ông Lý Cuội	Cầu Chợ Mới Trung Bình	300
7	Lộ đal áp Trung Thành	KV2-VT3	Giáp ranh áp Phú Tân	Hết ranh đất Miếu Ông Tà	250
8	Các tuyến đường còn lại	KV2-VT3	Lộ đal còn lại xã Tuấn Tứ		200
V	XÃ VINH LỢI				
1	Đường Tỉnh 937B	KV2-VT2	Giáp ranh xã Vinh Thành (Tư duyên)	Hết ranh đất Sân bóng	450
		KV1-VT3	Giáp ranh đất Sân bóng	Cầu Chợ	600
		KV1-VT2	Cầu Chợ	Hết ranh đất ông Trần Văn Dự	800
		KV2-VT1	Giáp ranh đất ông Trần Văn Dự	Kênh Nàng Rền	500
		KV2-VT2	Kênh Nàng Rền	Cầu Bờ Tây (Mỹ Bình)	450
2	Khu Chợ	KV1-VT1	Cầu Chợ	Cầu Miếu	650
		KV1-VT3	Cầu Miếu	Hết đất ông Trần Ánh Ôc	500
		KV1-VT2	Cầu Thanh niên	Giáp đường Tỉnh 937B	600
3	Đường Huyện 61 (Huyện lộ 5 cũ)	KV1-VT2	Đầu ranh đất ông Bi	Giáp cầu xã Vinh Thành	600
4	Huyện Lộ 68	KV2-VT1	Giáp ranh Mỹ Quới (đầu ranh đất ông Khấn)	Giáp cầu Áp 13 - Châu Hưng	480
5	Huyện Lộ 67	KV2-VT1	Từ lò Rạch	Hết ranh đất ông Sáu Chính	480
6	Lộ đal Áp 16/2	KV2-VT2	Đầu ranh đất ông Trần Ánh Ôc	Hết ranh đất ông Nguyễn Văn Liêm	330
7	Lộ Áp 16/2-13	KV2-VT2	Cầu Bờ Tây	Hết ranh đất Ông Khấn	330
8	Lộ Áp 16/2	KV2-VT2	Cầu Bờ Tây	Hết đất ông Thắng Áp 16/2	350
9	Lộ đal Áp 15	KV1-VT2	Đầu ranh đất Trần Văn Hùng	Hết ranh đất ông Thái Xe	600
		KV1-VT2	Đầu ranh đất ông Trần Văn Đạt	Kênh Nàng Rền	600
		KV2-VT2	Đầu ranh đất ông Sang	Cầu Tây Nhỏ	350
10	Các tuyến đường còn lại	KV2-VT3	Lộ đal còn lại xã Vinh Lợi		200
VI	XÃ VINH THÀNH				
1	Đường Huyện 61 (Huyện lộ 5 cũ)	KV1-VT2	Đầu ranh đất ông Nguyễn Văn Đùng	Hết ranh đất bà Muối	520
		KV1-VT3	Giáp ranh đất Bà Muối	Hết đất bà Lê Thị Nhung	360
		KV1-VT2	Giáp ranh đất bà Lê Thị Nhung	Hết ranh đất ông Thái	520
		KV2-VT1	Giáp ranh đất ông Thái	Cầu Thanh Niên (ranh xã Thạnh Trị)	330
2	Đường Tỉnh 937B	KV1-VT3	Giáp ranh thị trấn Châu Hưng	Cầu Tây Nhỏ	420
3	Các tuyến đường còn lại	KV2-VT3	Lộ đal còn lại xã Vinh Thành		200

STT	Tên đường	Vị trí	Đoạn đường		Giá đất
			Từ	Đến	
VII XÃ THẠNH TÂN					
1	Quốc lộ 61B (đường Tỉnh 937)	KV1-VT3	Giáp ranh xã Thạnh Trị	Hết ranh đất Trường THCS	600
		KV1-VT2	Giáp ranh đất Trường THCS	Cầu 14/9	700
		KV1-VT3	Cầu 14/9	Cầu Ông Tàu (giáp thị xã Ngã Năm)	600
2	Đường Huyện 64 (Huyện 1 cũ)	KV2-VT2	Đầu ranh đất bà Liêu Thị Sa Ma Lay	Giáp ranh xã Tuân Tức	300
3	Đường Huyện 61 (Huyện 2 cũ)	KV2-VT2	Đầu ranh đất ông Lâm Hữu Thống	Giáp ranh xã Tuân Tức	300
4	Huyện lộ 61	KV2-VT3	Đầu ranh đất ông Bùi Minh Huệ	Giáp ranh xã Thạnh Trị	250
5	Lộ A2 - Tân Thắng	KV2-VT3	Đầu ranh đất ông Thạch Sóc	Giáp ranh xã Lâm Tân	250
6	Lộ 14/9	KV2-VT3	Cầu 14/9	Giáp ranh xã Lâm Tân	250
7	Lộ B1- A2- 21	KV2-VT3	Cầu treo	Giáp ranh Tân Long	250
8	Lộ đal (xóm cá)	KV2-VT3	Đầu đất chùa Vĩnh Phước	Cầu bà Nguyệt	250
9	Lộ đal (xóm lá)	KV2-VT3	Cầu 8 Trông	Cầu Treo kênh 8m	250
10	Lộ đal (Ngọn Tà Âu)	KV2-VT3	Đầu ranh đất ông 5 Quanh	Hết ranh đất Nông Trường Công An	250
11	Lộ đal Cái Trầu	KV2-VT3	Cầu Lác Chiếu	Giáp ranh xã Lâm Tân	250
12	Lộ kênh 8 mét	KV2-VT3	Đầu ranh đất ông Bùi Minh Huệ	Giáp ranh xã Thạnh Trị	250
13	Lộ đal 5 Hạt - 26/3	KV2-VT3	Đầu ranh đất ông Phong	Hết ranh đất ông Phạm Anh Hùng	250
14	Lộ 9 Sạn	KV2-VT3	Đầu ranh đất Bùi Văn Kiệt	Cầu 10 Cóc	250
15	Các tuyến đường còn lại	KV2-VT3	Lộ đal còn lại xã Thạnh Tân		200
VIII XÃ LÂM KIẾT					
1	Đường Tỉnh 940	KV2-VT1	Giáp ranh xã Thạnh Phú (cũ)	Cổng Tuân Tức	400
		KV2-VT1	Giáp ranh xã Thạnh Phú (mới)	Giáp ranh xã Mỹ Thuận (Mỹ Tú)	400
		KV2-VT1	Cổng Sa Keo	Giáp ranh xã Mỹ Thuận (Mỹ Tú)	400
2	Khu vực Xóm Phố	KV1-VT2	Đầu đất chùa Trà É	Hết đất chợ Lâm Kiết	720
3	Khu dân Cư	KV2-VT1	Đầu ranh đất Lý Kêu	Hết đất bà Thạch Thị Huyền	400
4	Trung tâm xã	KV1-VT3	Đầu ranh đất Trạm Y Tế	Hết đất Bà Thạch Thị Qì	450
5	Đường Huyện 61 (Huyện 5 cũ)	KV2-VT2	Đầu đường Huyện 61	Giáp ranh xã Lâm Tân	360



STT	Tên đường	Vị trí	Đoạn đường		Giá đất
			Từ	Đến	
6	Đường liên xã	KV2-VT3	Đầu ranh đất Lý Ngọc Khải	Hết ranh đất Lâm Thái	290
7	Lộ đal Kiệt Bình	KV2-VT3	Đường Tỉnh 940	Giáp ranh xã Lâm Tân	250
		KV2-VT3	Cổng Sa Keo	Hết ranh đất ông Nguyễn Văn Nhiều	250
8	Lộ đal áp Kiệt Hoà	KV2-VT2	Cổng Cái Trầu	Hết đất ông Chín Âm	300
9	Lộ đal áp Lợi	KV2-VT2	Đầu ranh đất ông Trần Minh	Hết đất ông Lý Chêl	300
10	Lộ đal áp Trà Do	KV2-VT2	Cầu Trà Do	Hết đất bà Lý Thị Nol	300
11	Lộ áp Kiệt Lợi	KV1-VT3	Đoạn cầu Xóm Phố	Hết đất ông Khu TráI Thia	480
		KV2-VT2	Đầu ranh đất ông Quết	Hết ranh đất bà Trang	300
12	Lộ Kiệt Thắng	KV2-VT3	Cầu Kiệt Thắng	Hết ranh đất ông Đặng	250
13	Đoạn nối Đường 940 (Huyện lộ 60, 61)	KV2-VT1	Giáp đường Tỉnh 940	Cầu nhà ông Lý Kêu	360
		KV2-VT2	Đầu ranh đất bà Trang	Giáp ranh xã Lâm Tân	300
14	Các tuyến đường còn lại	KV2-VT3	Lộ đal còn lại xã Lâm Kiệt		200
IX	XÃ LÂM TÂN				
1	Huyện lộ 61 (Huyện 2 cũ)	KV2-VT2	Giáp ranh xã Tuấn Tức	Kênh Mương Điều Chắc Tức	300
		KV2-VT1	Kênh Mương Điều Chắc Tức	Kênh rạch Trúc	320
		KV2-VT2	Kênh rạch Trúc dọc theo Huyện lộ 61 áp . Kiệt Nhất B	Giáp ranh xã Lâm Kiệt	300
2	Huyện lộ 63 (Huyện 5 cũ)	KV2-VT2	Giáp ranh xã Tuấn Tức	Giáp ranh xã Lâm Kiệt	300
3	Huyện lộ 62	KV2-VT2	Giáp Huyện lộ 61	Giáp ranh xã Thanh Quới	300
4	Lộ kênh 14/9	KV2-VT3	Suốt tuyến		250
5	Các tuyến đường còn lại	KV2-VT3	Lộ đal còn lại xã Lâm Tân		200
X	XÃ CHÂU HUNG				
1	Huyện lộ 68	KV1-VT1	Giáp ranh thị trấn Hung Lợi	Cầu 7 Âm	600
		KV1-VT3	Cầu 7 Âm	Giáp ranh xã Vĩnh Lợi	480
2	Đường Tỉnh 937B	KV2-VT3	Giáp ranh TT Hung Lợi	Giáp ranh xã Vĩnh Thành	420
3	Lộ đal áp Tàn Dù	KV2-VT3	Cầu ông Teo	Hết ranh đất ông Đương	250
4	Lộ đal áp Tàn Dù (2 Si)	KV2-VT3	Đầu ranh đất ông Khời	Hết ranh đất ông Ba Đóm	250
5	Lộ đal áp Tàn Dù (6 Huỷnh)	KV2-VT3	Cầu ông Chuối	Hết ranh đất ông Hó	250
6	Lộ đal áp Tàn Dù	KV2-VT3	Cầu ông 3 Chuối	Giáp lộ Xóm Tro 2	250
7	Lộ đal áp Tàn Dù	KV2-VT3	Đầu ranh đất ông Nguyễn Văn Sáu	Hết đất bà Nguyễn Thị Thương	250

STT	Tên đường	Vị trí	Đoạn đường		Giá đất
			Từ	Đến	
8	Lộ đal áp Tàn Dù - Tràm Kiến	KV2-VT3	Đầu ranh đất ông Trịnh Văn Dũng	Hết đất nhà ông Liêm (cầu ông Liêm)	250
9	Lộ đal Kinh Ngay 2	KV2-VT3	Cầu Kinh Ngay 2	Hết ranh đất ông Teo	300
10	Lộ đal Kinh Ngay 2 - Tràm Kiến, xã Châu Hưng	KV2-VT3	Đầu ranh đất Trường TH Châu Hưng 1	Cầu Việt Mỹ (ông Tuyên)	250
11	Lộ đal áp Kinh Ngay 2 - Xóm Tro 2- Quang Vinh	KV2-VT3	Cầu Việt Mỹ (ông Tuyên)	Ngã tư Quang Vinh	250
12	Lộ đal áp Kinh Ngay 2 - Xóm Tro 2	KV2-VT3	Cầu Kinh Ngay 2	Cầu Trường TH Xóm Tro 2	250
		KV2-VT3	Cầu Xóm Tro 2	Giáp ranh tỉnh Bạc Liêu	250
13	Lộ đal áp Kinh Ngay 2 - 23	KV2-VT3	Đầu ranh đất ông Phong	Đường Tỉnh 937B	250
14	Lộ Kinh Ngay 2 - Tràm Kiến	KV2-VT3	Cầu Kinh Ngay 2	Cầu ông Hó	300
15	Lộ Kinh Ngay 2 - Ấp 23, xã Châu Hưng	KV2-VT3	Cầu Nam Vang	Hết đất ông Điền Muôn	300
		KV2-VT3	Cầu Bà Cục	Giáp Tỉnh lộ 937B	250
16	Lộ đal Ấp 13	KV2-VT3	Đầu ranh đất Út Hòa (Tám Luyến)	Hết đất ông Út Phước	250
		KV2-VT3	Cầu Ba Téo	Giáp đất ông Út Phước	250
		KV2-VT3	Đầu ranh đất ông Hùng	Hết ranh đất ông Tư Nhơn	250
17	Lộ đal 13	KV2-VT3	Huyện lộ 68	Giáp đất ông Út Phước	250
18	Lộ đal 13 - Chí Hùng	KV2-VT3	Cầu ông Long	Hết đất ông Hai Cơ	250
19	Lộ đal 13 - 23	KV2-VT3	Đầu ranh đất ông Chín Kiệt	Cuối đường	250
20	Lộ 23 - Bà Bện	KV2-VT3	Giáp cầu 23	Cuối đường	250
21	Kênh Bào Sen (Bờ Nam)	KV2-VT3	Ngã tư Quang Vinh	Hết ranh đất Phan Văn Lâm	250
22	Lộ đal áp Quang Vinh	KV2-VT3	Ngã tư Quang Vinh	Hết ranh đất ông Bành Phong	250
23	Lộ đal áp Tràm Kiến	KV2-VT3	Cầu Bảy Âm	Cầu Mễu áp 13	250
24	Các tuyến đường còn lại	KV2-VT3	Lộ đal còn lại xã Châu Hưng		200
H	HUYỆN LONG PHÚ				
I	THỊ TRẤN LONG PHÚ				
1	Quốc lộ Nam Sông Hậu (tên cũ: đường Nam Sông Hậu)	2	Giáp ranh xã Long Đức	Ngã 3 bến phà	550
		1	Ngã 3 bến phà	Giáp ranh xã Long Phú	650
2	Đường Tỉnh 933	1	Cầu Khoan Tang	Hết ranh đất nghĩa trang liệt sĩ huyện	2.800
		2	Giáp ranh đất nghĩa trang liệt sĩ huyện	Đường Huyện 27	2.100
		3	Đường Huyện 27	Giáp ranh xã Tân Hưng	1.500

STT	Tên đường	Vị trí	Đoạn đường		Giá đất
			Từ	Đến	
3	Đường Tỉnh 933C	1	Đường nối đường tỉnh 933 với đường Tỉnh 933C và ranh đất bà Trần Thị Cúc (thửa 89, tờ bản đồ 48)	Kênh Hai Bào	2.700
		2	Kênh Hai Bào	Giáp ranh xã Long Phú	1.500
4	Đường Huyện 27	1	Cầu qua sông Bào Biền	Đường Tỉnh 933	500
5	Đường nối đường Tỉnh 933 với đường Tỉnh 933C	1	Đường Đặng Quang Minh	Cầu Băng Long (Cầu mới)	2.600
		2	Cầu Băng Long (Cầu mới)	Đường Tỉnh 933C	2.500
6	Đường Đoàn Thế Trung	2	Cầu Băng Long (Cầu chợ)	Đường nối đường Tỉnh 933 với đường Tỉnh 933C và hết ranh đất bà Trần Thị Cúc (thửa 89, tờ bản đồ 48)	3.200
		1	Cầu Băng Long (Cầu chợ)	Cầu Khoan Tang	3.600
7	Đường Đặng Quang Minh	1	Vòng xoay Ngã 3 Huyện ủy (giao đường Đoàn Thế Trung)	Qua Ngã ba Chín Đô đến cầu Long Phú mới	3.000
		2	Ngã Ba Chín Đô	Kênh Năm Nhạo	2.200
		3	Kênh Năm Nhạo	Quốc lộ Nam Sông Hậu	1.800
8	Đường Lương Định Của	5	Ngã 3 Chín Đô	Cổng bà Bảy Vườn	1.750
		4	Cổng bà Bảy Vườn	Ngã 3 Đình Năm ông	2.200
		1	Ngã 3 Đình Năm ông	Ngã 4 chợ	3.300
		2	Ngã 4 chợ	Hẻm cặp nhà ông Ba Min	3.200
		3	Hẻm cặp nhà ông Ba Min	Cầu Tân Lập	2.600
9	Đường Nguyễn Trung Trực	1	Ngã 3 giáp đường Đặng Quang Minh	Cầu Ba Tre (hết ranh đất Trạm quản lý thủy nông)	1.200
		2	Cầu Ba Tre	Quốc lộ Nam Sông Hậu (Áp 2)	800
10	Hẻm đường Nguyễn Trung Trực	1	Đầu đất ông Chín Nghiệp	Suốt tuyến	300
		2	Đầu đất ông Bảy Nam	Giáp lộ Nam Sông Hậu	250
11	Các tuyến lộ đal Áp 1	1	Đường vào Đình Nguyễn Trung Trực	Suốt tuyến	350
		1	Đường vào Ban Chỉ huy Quân sự huyện	Suốt tuyến	270
12	Đường xuống bên phà Long Phú đi Đại Ân 1	1	Giao đường vào Ban Chỉ huy Quân sự huyện	Suốt tuyến	350
13	Đường đal cặp sông Băng Long (Áp 4)	1	Cầu Băng Long (chợ)	Cầu Tân Lập	2.300
		3	Cầu Tân Lập	Cầu Khoan Tang	900
		2	Cầu Băng Long (chợ)	Cầu qua chùa Hải Long Phước	960

STT	Tên đường	Vị trí	Đoạn đường		Giá đất
			Từ	Đến	
14	Đường đal cặp sông Băng Long (Áp 5)	3	Cầu qua Chùa Hải Long Phước	Suốt tuyến	270
		1	Cầu Băng Long (chợ)	Hết đất nhà máy Mậu Xương	790
		2	Giáp ranh đất nhà máy Mậu Xương	Cầu Băng Long	340
15	Các tuyến hẻm thuộc đường Đoàn Thế Trung	1	Ngã 3 Công an thị trấn	Cầu qua chùa Hải Long Phước	340
		1	Đầu ranh đất Tư Khương	Suốt tuyến	270
		1	Đường nội ô Chợ Tân Long (Áp 5)	Suốt tuyến	1.700
		1	Hẻm Trường TH Long Phú A	Suốt tuyến	2.500
		1	Hẻm tiệm vàng Sơn	Suốt tuyến	2.500
		1	Cầu Khoan Tang (cặp Kênh bà Xẩm)	Suốt tuyến	300
16	Các tuyến hẻm thuộc đường Đặng Quang Minh	1	Đường nội ô chợ Đập Áp 2		1.300
		1	Đường Đặng Quang Minh	Hết đất VLXD Trường Đạt	920
		1	Đường Đặng Quang Minh	Hết đất Tư Tâm (Đà Lạt 2 cũ)	300
		1	Khu chăn nuôi cũ	Suốt tuyến	300
		1	Hẻm cặp trường tiểu học Long Phú C	Suốt tuyến	330
17	Đường đal cặp kênh Xáng Áp 3	1	Kênh bà Xẩm	Đường vào Trường THCS thị trấn	300
		2	Đường vào Trường THCS thị trấn	Suốt tuyến	250
18	Đường vào Trường THCS thị trấn	1	Đường Đặng Quang Minh	Suốt tuyến	500
19	Các tuyến hẻm thuộc đường Lương Đình Cù	1	Đường vào nhà lồng chợ Long Phú (Áp 3)		1.600
		1	Đầu đất Nhà lồng chợ Long Phú (Áp 3)	Hết ranh đất Đình Năm Ông	855
		1	Hẻm 3 Gà	Suốt tuyến	270
		1	Cổng bà Bảy Vườn (lộ đal)	Giáp đường Đặng Quang Minh	250
20	Đường vào chùa Nước Mặn	1	Đường nối đường Tỉnh 933 với đường Tỉnh 933C	Ranh xã Long Phú	800
21	Lộ đal Tà Lờ (tên cũ: Lộ đal vào nghĩa địa Áp 4)	1	Đường Tỉnh 933	Hết đất nhà bà Mai Thị Phương	300
		1	Đường Tỉnh 933	Ngã 3 nhà ông Mai Dương	270
		1	Đường Huyện 27	Suốt tuyến	250

STT	Tên đường	Vị trí	Đoạn đường		Giá đất
			Từ	Đến	
22	Đường đi ấp Khoan Tang	1	Cầu Khoan Tang	Hết đất nhà ông Thạch Cơm	360
23	Đường vòng cung ấp Khoan Tang	1	Giáp ranh đất nhà ông Thạch Cơm	Đường Huyện 27	300
		1	Giáp ranh đất nhà ông Thạch Cơm	Cầu số 2	300
		1	Đường qua cầu khu 8	Suốt tuyến	250
24	Lộ đal cặp sông Bào Biển đi Tân Hưng	1	Đường Huyện 27	Ranh xã Tân Hưng	250
25	Lộ đal cặp UBND huyện Long Phú	1	Đường Tỉnh 933	Suốt tuyến	300
26	Hẻm cặp Nhà văn hóa Khoan Tang	1	Suốt hẻm		250
27	Lộ đal Ấp 5	1	Đường nối đường Tỉnh 933 với đường Tỉnh 933C	Sông Băng Long	300
II	THỊ TRẤN ĐẠI NGÃI				
1	Quốc lộ Nam Sông Hậu (tên cũ: đường Nam Sông Hậu)	1	Giáp ranh xã Song Phụng	Cầu Đại Ngãi	1.200
2	Quốc lộ 60	1	Ngã tư (giao Quốc lộ Nam Sông Hậu)	Cầu Mương Điều	1.200
		2	Cầu Mương Điều	Giáp ranh xã Hậu Thạnh	1.000
3	Đường Huyện 20	1	Cầu Mương Điều	Giáp ranh xã Song Phụng	500
4	Đường Huyện 22 (đề tả sông Saintard)	1	Quốc lộ Nam Sông Hậu	Giáp ranh xã Hậu Thạnh	400
5	Các tuyến đường nội ô thị trấn	1	Ngã 3 Vĩnh Thuận	Hẻm Bưu điện	1.700
		1	Đường 2 bên nhà lồng chợ Đại Ngãi		4.300
		1	Ngã 3 Vĩnh Thuận	Ngã 4 ông Vui (tên cũ Ngã 4 ông Thép)	2.600
		2	Ngã 4 ông Vui (tên cũ Ngã 4 ông Thép)	Hết ranh đất Trạm cấp nước	1.500
		1	Ngã 3 Vĩnh Thuận	Ngã 3 Năm Lâm	2.600
		1	Ngã 3 Năm Thuận	Hết đất bến phà cũ	1.400
		1	Đường cặp Nhà thờ Đại Ngãi	Suốt đường	800
		1	Đầu ranh đất Bến phà Đại Ngãi	Hết ranh đất UBND thị trấn (giáp lộ hai chiều)	620
		1	Các tuyến đường còn lại trong khu vực nhà máy Lợi Dân cũ		2.000
		1	Sông Hậu	Hết ranh đất ông Sĩ	1300
1	Giáp ranh đất ông Sĩ	Ngã 4 (giao Quốc lộ Nam Sông Hậu)	1.500		

STT	Tên đường	Vị trí	Đoạn đường		Giá đất
			Từ	Đến	
6	Đường cấp sông Saintard	1	Đầu ranh đất Bền phà cũ	Hèm Tây Nam	2.000
		2	Hèm Tây Nam	Hết ranh đất Tư Sơn	1.400
		3	Giáp đất ranh đất Tư Sơn	Hèm Bảy Công	900
		4	Hèm Bảy Công	Cầu An Đức	800
7	Đường xuống bến phà Đại Ngãi	1	Đầu ranh đất bà Hà (thửa 23 tờ 27)	Giáp Bến phà Đại Ngãi	1.000
8	Các tuyến hèm nội ô Thị trấn	1	Hèm cặp tiệm vàng Di Long	Suốt tuyến	1.200
		1	Hèm ông Chà	Suốt tuyến	750
		1	Hèm ông Tý	Suốt tuyến	600
		1	Hèm Ba Ánh	Suốt tuyến	700
		1	Hèm Bảy Mol	Suốt tuyến	700
		1	Hèm Năm Thắng	Suốt tuyến	700
		1	Hèm ông Nu	Suốt tuyến	700
		1	Hèm ông Huỳnh	Suốt tuyến	700
		1	Hèm Bưu điện	Suốt tuyến	700
		1	Hèm Thầy Nghĩa	Suốt tuyến	600
		1	Hèm Ba Châm	Suốt tuyến	700
		1	Hèm Ngân hàng	Suốt tuyến	800
		1	Hèm Tây Nam	Suốt tuyến	800
		1	Hèm Lò Bùn	Suốt tuyến	800
		1	Hèm Cây Gòn	Suốt tuyến	700
		1	Hèm Lợi Dân	Suốt tuyến	700
		1	Hèm Bảy Công	Suốt tuyến	600
		1	Hèm Điện Thờ Phật Mẫu	Suốt tuyến	700
		1	Hèm Tổ điện lực	Suốt tuyến	700
		1	Hèm Thiên Hậu Cung	Suốt tuyến	800
		1	Hèm Đội thuế	Suốt tuyến	900
		1	Hèm ông Trọng	Suốt tuyến	600
		1	Hèm Hai Mạnh	Suốt tuyến	620
		1	Hèm ông Hợp	Suốt tuyến	600
		1	Hèm nhà ông Bọ	Hết nhà ông Vũ	800
		1	Bến phà Đại Ngãi	Giáp ranh xã Song Phụng	250
		1	Hèm Ba Ngọt	Suốt tuyến	700
		1	Hèm Ba Ngọt	Đường vào Trường Mẫu giáo	700
1	Đường vào Trường Mẫu giáo	Hết ranh đất Trường Tiểu học Đại Ngãi A	900		
1	Giáp ranh Trường Tiểu học Đại Ngãi A	Hết đất ông Võ Văn Hai	600		

STT	Tên đường	Vị trí	Đoạn đường		Giá đất
			Từ	Đến	
9	Các đường còn lại	1	Đường vào bãi rác	Suốt tuyến	250
		1	Cầu Mương Điều	Giáp ranh xã Song Phụng	350
		1	Đầu ranh đất ông Tư Đền	Cầu Tư Huệ	300
		1	Đường bầu tròn ấp An Đức	Suốt tuyến	300
		1	Lộ ông Hàm	Suốt tuyến	250
		1	Lộ bà Xã Vĩ	Suốt tuyến	300
10	Lộ Hai Trệt	1	Đường Huyện 20	Giáp ranh xã An Mỹ, huyện Kế Sách	300
11	Lộ Hai Thề	1	Giáp ranh đất nhà Hai Thề (giáp lộ cấp Rạch mương Điều)	Hết ranh đất ông Nguyễn Văn Em	300
12	Lộ Ông Hiệu	1	Đường Huyện 20	Hết ranh đất ông Nguyễn Văn Mè	300
13	Lộ rạch bà Phụng	1	Cầu ông Sơn Tam	Hết ranh đất ông Ba Tân	300
		2	Giáp ranh đất ông Ba Tân	Đường vào Bãi Rác	250
III XÃ SONG PHỤNG					
1	Quốc lộ Nam Sông Hậu	KV1 - VT2	Cầu Rạch Mọt	Hết ranh đất ông Hồ Văn Quân	700
		KV1 - VT1	Giáp ranh đất ông Hồ Văn Quân	Giáp ranh thị trấn Đại Ngãi	900
2	Đường Huyện 20 (lộ Khu 4)	KV2 - VT1	Quốc lộ Nam Sông Hậu	Cầu Trường Tiền	350
		KV2 - VT2	Cầu Trường Tiền	Giáp ranh thị trấn Đại Ngãi (cấp rạch Mương Điều)	300
3	Các tuyến đường khu vực Trung tâm xã	KV2 - VT1	Quốc lộ Nam Sông Hậu	Hết đất Bến đò Nhơn Mỹ	350
		KV2 - VT2	Cầu Rạch Mọt	Đầu Vàm Song Phụng (Trường TH, THCS)	300
4	Đường đal còn lại	KV2 - VT3	Cầu Trường Tiền	Giáp ranh xã An Mỹ - huyện Kế Sách	250
		KV2 - VT3	Đầu Vàm Song Phụng (Trường TH, THCS)	Giáp ranh thị trấn Đại Ngãi	250
5	Lộ hướng Đông ấp Phụng Sơn	KV2 - VT3	Suốt tuyến		250
6	Lộ Rạch Bần	KV2 - VT3	Cầu Rạch Bần	Hết đất ông Nguyễn Văn Chải	250

STT	Tên đường	Vị trí	Đoạn đường		Giá đất
			Từ	Đến	
7	Lộ Rạch Cùi	KV2 - VT3	Cầu Rạch Cùi	Hết đất ông Lê Hồng Khánh	250
8	Lộ Phụng Sơn - Phụng Tường	KV2 - VT3	Quốc lộ Nam Sông hậu	Lộ hướng Đông ấp Phụng Sơn	250
9	Lộ cặp sông Trường Tiền đến Rạch Mộp	KV2 - VT3	Sông Trường Tiền	Cầu Rạch Mộp	250
10	Lộ Năm Nhất	KV2 - VT3	Lộ Song Phụng hướng Tây	Hết đất ông Nguyễn Hoàng Chắc	250
IV	XÃ HẬU THẠNH				
1	Quốc lộ 60	KV1 - VT1	Giáp ranh xã Trường Khánh	Giáp ranh thị trấn Đại Ngãi	1.000
2	Đường Huyện 21	KV2 - VT1	Giáp ranh xã An Mỹ - huyện Kế Sách	Quốc lộ 60 (gần UBND xã)	420
		KV2 - VT2	Quốc lộ 60 (gần UBND xã)	Hết ranh đất ông Trần Văn Dài	300
		KV2 - VT3	Giáp ranh đất ông Trần Văn Dài	Lộ đala ấp chùa Ông	250
3	Đường Huyện 22 (đê tả sông Saintard)	KV2 - VT2	Giáp ranh thị trấn Đại Ngãi	Cổng Rạch Thép	300
		KV2 - VT3	Cổng Rạch Thép	Giáp ranh xã Phú Hữu (cổng Bồng Bồng)	250
4	Đường cặp kênh Cây Dương	KV2 - VT2	Ngã ba Cây Dương	Giáp ranh xã Phú Hữu	310
5	Đường đala	KV2 - VT2	Giáp ranh đất ông Trần Văn Dài	Ngã ba Cây Dương	300
		KV2 - VT1	Cầu số 3 (giáp Quốc lộ 60)	Hết đất Chùa Bà Ấp Phố	420
		KV2 - VT3	Giáp đất Chùa Bà Ấp Phố	Giáp ranh thị trấn Đại Ngãi	250
		KV2 - VT3	Ngã ba Cây Dương	Cầu Đình Phố	250
		KV2 - VT3	Cầu Đình Phố	Giao lộ cặp Kênh Cây Dương	250
		KV2 - VT3	Giáp cầu ông Hai Thứ	Hết đất ông Lý Văn Tiếp	250
		KV2 - VT3	Cổng rạch Thép	Cổng Bồng Bồng	250
V	XÃ TRƯỜNG KHÁNH				
1	Quốc lộ 60	KV2 - VT1	Giáp ranh xã Hậu Thạnh	Hết đất Trường Trung học cơ sở Dương Kỳ Hiệp	1.000
		KV1 - VT3	Giáp đất Trường Trung học cơ sở Dương Kỳ Hiệp	Giao đường Tỉnh 932D (giao Hương lộ 20 cũ)	1.400
		KV1 - VT1	Giao Đường Tỉnh 932D (Hương lộ 20 cũ)	Cầu Trường Khánh	2.500
		KV1 - VT2	Cầu Trường Khánh	Giáp ranh thành phố Sóc Trăng	2.200

STT	Tên đường	Vị trí	Đoạn đường		Giá đất
			Từ	Đến	
2	Đường Tỉnh 932D	KV2 - VT1	Giao Quốc lộ 60	Cầu Thanh Niên Trường Thành B	510
		KV2 - VT2	Cầu Thanh niên Trường Thành B	Kênh 30/4	350
3	Đường cấp hông chợ	KV1 - VT1	Đầu ranh đất Bà Hiên	Hết ranh đất Ông Kia	2.300
		KV1 - VT2	Đầu ranh đất ông Ngoãn	Hết ranh đất Ông Rết	2.100
		KV1 - VT3	Đầu ranh đất Ký Tuổi	Hết ranh đất Ông Nghĩa	1.900
4	Các đường còn lại trong phạm vi quy hoạch xây dựng đô thị	KV2 - VT1	Đầu ranh đất ông Bình	Hết ranh đất Năm Kha	380
		KV1 - VT3	Giao Quốc lộ 60	Cầu bà Chín	480
		KV1 - VT3	Giao Quốc lộ 60	Cầu ông Tích	480
		KV2 - VT3	Lộ sau Chùa: Đầu đất bà Mến	Hết ranh đất Ba Thương (Trường Thành B)	250
		KV1 - VT2	Cầu Trường Khánh	Cầu Năm Thắng	620
		KV1 - VT2	Đầu ranh đất ông Kia	Hết ranh đất Trường Tiểu học Trường Khánh B	620
		KV1 - VT2	Giáp ranh đất Trường Tiểu học Trường Khánh B	Suốt tuyến	620
		KV2 - VT1	Cầu bà Chín	Cầu Thanh niên Trường Thành B	360
		KV1 - VT2	Hèm Bác sĩ Năm	Hết ranh đất nhà ông Lót	950
		KV1 - VT3	Hèm Hai Tráng	Suốt tuyến	500
		KV2 - VT2	Hèm Tám Lùn	Hết ranh đất ông On	300
KV2 - VT2	Đầu đất quán bà Xuyên	Suốt tuyến	350		
5	Đường đal ấp Trường Thọ	KV2 - VT2	Giao Quốc lộ 60	Suốt tuyến	310
		KV2 - VT3	Cầu Trường Thọ	Hết đường đal	250
		KV2 - VT3	Cầu Trường Thọ	Hết ranh đất ông Hôn	250
		KV2 - VT3	Giao đường đal vào ấp Trường Thọ	Cầu nhà ông Lý Phương	250
6	Lộ Trường Thọ nối dài	KV2 - VT3	Cầu Trường Thọ	Hết ranh đất ông Mai Hiên	250

STT	Tên đường	Vị trí	Đoạn đường		Giá đất
			Từ	Đến	
7	Các đường còn lại khu vực phía Nam sông Giảng Cơ	KV2 - VT3	Cầu Ống Tích	Hết đường đal	250
		KV2 - VT2	Cầu Ống Tích	Cầu Bãi rác xã Trường Khánh	330
		KV2 - VT2	Lộ cấp kênh thủy rùa: Quốc lộ 60	Cầu Chữ Y (ấp Trường An)	360
		KV2 - VT2	Cầu Chữ Y (ấp Trường An)	Cầu Thanh niên Trường An	360
		KV2 - VT3	Đầu ranh đất nhà ông Khôi	Hết đất nhà ông Hòa (Trường An)	250
		KV2 - VT2	Đầu đất ông Phạm Văn Hai	Hết đất ông Đoàn Văn Tư	300
		KV2 - VT2	Cầu Năm Tháng	Cầu ông Dú	350
		KV2 - VT2	Cầu ông Dú	Cầu Chữ Y (ấp Trường An)	330
		KV2 - VT3	Đầu ranh đất ông Lý Thành	Hết ranh đất ông Thạch Dương (Trường Hưng)	250
8	Tuyến Kênh Cầu Ván	KV2 - VT3	Giao Quốc lộ 60	Hết đất ông Lý Ken	250
9	Các đường còn lại khu vực phía Bắc Sông Giảng Cơ	KV2 - VT1	Hèm nhà Út Bá	Suốt hèm	420
		KV2 - VT1	Hèm Đào Chúc	Rạch Trường Bình	420
		KV2 - VT1	Hèm ông Trần Tốt	Rạch Trường Bình	420
		KV2 - VT2	Cầu Năm Kha	Cầu bà Kế (cầu lò rèn)	350
		KV2 - VT2	Cầu bà Kế (cầu lò rèn)	Rạch Trâm Bầu	300
		KV2 - VT2	Cầu bà Kế (cầu lò rèn)	Hết ranh đất Ông Võ	300
		KV2 - VT2	Giáp ranh đất ông Võ (đường đal)	Giáp kênh Bung Xúc	300
		KV2 - VT3	Từ cầu ông Luân	Hết ranh đất ông Bình (Trường Hưng)	250
		KV2 - VT1	Cầu Đen	Hết ranh đất Ông Giới	480
		KV1 - VT2	Cầu Đen	Hết ranh đất Ông Són	800
		KV2 - VT3	Cầu bà Chín	Cuối đường đal	250
		KV2 - VT2	Đường vào ấp Trường Lộc: Cầu Thanh Niên Trường Thành B	Giáp ranh xã An Mỹ- Huyện Kế Sách	300
		KV2 - VT3	Quốc lộ 60 (đường vào ấp Trường Lộc)	Cầu Khana Cũ	250
		KV2 - VT3	Cầu Khana Cũ	Hết ranh đất ông Trần Gia (Trường Lộc)	250
		KV2 - VT2	Đường Ba Sâm: Từ Cầu bà Cúc	Kênh Xáng	300
		KV2 - VT2	Cầu Chữ Y (ấp Trường Lộc)	Hết ranh đất ông Trần Huôi	300
KV2 - VT2	Đường cấp kênh ông Cả: Giao Quốc lộ 60	Hết đất Ông Diệu	330		
KV2 - VT3	Đường số 6	Suốt tuyến	280		



STT	Tên đường	Vị trí	Đoạn đường		Giá đất
			Từ	Đến	
10	Các đường còn lại trong phạm vi quy hoạch xây dựng đô thị xã Trường Khánh	KV1 - VT3	Đường vào Trường cấp 2-3	Suốt tuyến	650
11	Các đường còn lại khu vực phía Bắc sông Giảng Cơ	KV2 - VT3	Đầu ranh đất ông Năm Huỳnh	Hết đất ông Năm Nhựt	280
12	Lộ Trường Lộc nối dài	KV2 - VT3	Cầu Sáu Trục	Hết đất ông Huỳnh Văn Dũng	250
13	Lộ Gạch Cột	KV2 - VT3	Cầu Gạch Cột	Hết ranh đất bà Nói	250
14	Lộ Năm Nhựt - Trâm Bầu	KV2 - VT3	Kênh Bung Xúc	Suốt tuyến	250
15	Lộ nhánh rẽ ông Ìa	KV2 - VT3	Giao Quốc lộ 60	Hết ranh đất ông Lý Cal	250
VI	XÃ LONG ĐỨC				
1	Quốc lộ Nam Sông Hậu	KV1 - VT1	Cầu Đại Ngãi	Giao đường Tỉnh 935B	700
		KV1 - VT2	Giao đường Tỉnh 935B	Giáp ranh thị trấn Long Phú	530
2	Đường Tỉnh 935B	KV2 - VT1	Đầu đất ông Lê Văn Thạnh (đầu lộ đal)	Giáp ranh xã Phú Hữu	420
3	Quốc lộ Nam Sông Hậu (cũ)	KV2 - VT1	Giao lộ Quốc lộ Nam Sông Hậu và đường Tỉnh 935B	Tuyến tránh trung tâm Điện lực Long Phú (hết đất ông Đặng Văn Gờ)	400
4	Đường Huyện 23 (đường đal cấp kinh mới cũ)	KV2 - VT2	Kênh Bà Xắm	Hết đất ông Huỳnh Văn Chính	320
		KV2 - VT3	Giáp ranh đất ông Huỳnh Văn Chính	Giáp lộ đal liền 3 ấp	260
5	Đường Huyện 27	KV2 - VT2	Giao đường Tỉnh 935B	Giáp ranh xã Tân Hưng	320
6	Các tuyến đường khu vực UBND xã cũ	KV2 - VT2	Đầu đất bến phà Long Đức - Đại Ngãi	Hết ranh đất ông Lê Văn Thạnh (đầu lộ đal)	310
		KV2 - VT2	Giáp ranh đất ông Lê Văn Thạnh (đầu lộ đal)	Giáp ranh giải phóng mặt bằng nhà máy nhiệt điện	300
		KV2 - VT1	Đầu ranh đất Năm Trung	Hết ranh đất bà Thâm (đầu kênh bà Xắm)	400
7	Tuyến lộ cấp kênh Trương Ý	KV2 - VT3	Giao đường Tỉnh 935B	Sông Saintard	250
8	Đường phía Đông kênh Bà Xắm	KV2 - VT3	Quốc lộ Nam Sông Hậu	Đường ra cống Bào Biển	250
9	Đường ra cống Bào Biển	KV2 - VT2	Quốc lộ Nam Sông Hậu	Đường Huyện 27	320
10	Lộ cấp sông Saintard (ấp Hoà Hưng)	KV2 - VT3	Cống bà Xắm	Cống Phú Hữu	250
11	Đường đal	KV2 - VT3	Quốc lộ Nam Sông Hậu (cũ)	Quốc lộ Nam Sông Hậu	250
		KV2 - VT2	Tuyến lộ vào khu Tái định cư và các tuyến lộ trong khu tái định cư		350
		KV2 - VT3	Phía Đông kênh Bào Tre	Suốt tuyến	250
		KV2 - VT3	Phía Tây kênh Bào Tre	Suốt tuyến	250

STT	Tên đường	Vị trí	Đoạn đường		Giá đất
			Từ	Đến	
12	Đường Gạch Gộc - Tư Tài	KV2 - VT3	Đường đal liền 3 ấp	Giáp đường Tư Tài - Trại giống	250
13	Lộ Rạch Cùi	KV2 - VT3	Đường đal liền 3 ấp	Giao đường Tỉnh 935B	250
14	Đường đal (liền 3 ấp)	KV2 - VT3	Giao đường Tỉnh 935B	Cống 3 Đóm	250
15	Lộ phía Đông kênh Bà Xám	KV2 - VT2	Giao đường Tỉnh 935B	Sông Saintard (hết đất bà Thâm)	300
16	Lộ cặp Sông Hậu	KV2 - VT3	Đầu ranh đất bà Nguyễn Thị Tám	Hết đất ông Nguyễn Thanh Phong	250
17	Đường vào bãi rác	KV2 - VT3	Giáp đường Huyện 27	Đường trại giống	200
18	Đường trại giống	KV2 - VT3	Giáp khu tái định cư	Đường phía Đông kênh Bào Tre	200
19	Đường Bày Triệu	KV2 - VT3	Giáp đường đal 3 ấp	Giáp đường phía Tây kênh Bào Tre	200
20	Đường Rạch Cùi - Tư Tài	KV2 - VT3	Giáp lộ Rạch Cùi	Giáp Đường Tư Tài - Trại giống	250
21	Đường 2 bên ngọn Đập Đá	KV2 - VT3	Giáp Quốc lộ Nam Sông Hậu	Suốt tuyến	250
VII	XÃ PHÚ HỮU				
1	Đường Tỉnh 935B	KV2 - VT1	Giáp ranh xã Long Đức	Giáp ranh xã Châu Khánh	400
2	Đường Huyện 23	KV2 - VT3	Giao đường Tỉnh 935B	Ngã 3 Cầu Ngang	250
3	Đường Huyện 22 (đê tả sông Saintard)	KV2 - VT3	Cống Bồng Bồng	Giáp ranh xã Châu Khánh	250
4	Tuyến cặp sông Giăng Cơ	KV2 - VT3	Đầu đất Đình Phú Trường	Suốt tuyến	250
5	Lộ vòng cung (giáp ranh xã Long Đức)	KV2 - VT3	Cầu Phú Hữu (ấp Phú Thứ)	Giao đường Tỉnh 935B (ấp Phú Thứ)	250
6	Tuyến lộ phía Đông cặp Rạch Mây Hắt	KV2 - VT3	Cầu Mây Hắt (cặp sông Saintard)	Rạch ông Xuân	250
		KV2 - VT3	Rạch ông Xuân	Sông Giăng Cơ	250
7	Tuyến lộ phía Tây cặp Rạch Mây Hắt	KV2 - VT3	Giáp ranh xã Hậu Thạnh	Cầu Thanh niên Phú Trường (giáp ranh xã Trường Khánh)	250
8	Lộ vòng cung	KV2 - VT3	Từ cầu giáp Mây Hắt đi vòng cặp sông Saintard và rạch Chùa Ông trở về cầu giáp Mây Hắt		250
9	Lộ cặp rạch ông Xuân	KV2 - VT3	Giao đường Huyện 22	Hết đất nhà ông Tiên	250
10	Lộ đal kênh 26/3	KV2 - VT3	Giao đường Huyện 22	Cầu kênh Cấp 2	250
VIII	XÃ CHÂU KHÁNH				
1	Đường Tỉnh 935B	KV2 - VT1	Giáp ranh xã Phú Hữu	Giáp ranh xã Tân Thạnh	370
2	Đường Huyện 22 (đê tả sông Saintard)	KV2 - VT2	Giáp ranh xã Phú Hữu	Giáp ranh Phường 8, thành phố Sóc Trăng	350

STT	Tên đường	Vị trí	Đoạn đường		Giá đất
			Từ	Đến	
3	Đường Huyện 24	KV2 - VT2	Giao đường Tỉnh 935B	Giáp ranh xã Tân Thạnh	300
4	Đường Miếu Bà	KV2 - VT3	Giao đường Tỉnh 935B	Giáp ranh xã Tân Hưng	280
5	Đường cầu Sáu Tiên	KV2 - VT3	Giáp ranh xã Long Đức	Ngã 3 lộ (gần nhà ông Ôn)	260
6	Lộ nhà ông Thiện	KV2 - VT3	Cống thủy nông (cầu ba Hồ)	Giao đường Huyện 24	250
7	Tuyến lộ khu C	KV2 - VT3	Đầu ranh đất Miếu Bà	Đầu cầu ông Ôn (ấp Nhi)	250
8	Lộ ấp Nhất (ấp Ba)	KV2 - VT3	Giáp ranh Phường 8, thành phố Sóc Trăng	Cầu Thanh niên Trường An	300
9	Lộ Chông Chác	KV2 - VT3	Cầu Thanh niên Trường An	Cầu Thanh niên Chông Chác (Phường 5, thành phố Sóc Trăng)	250
10	Đường đất Chông Chác	KV2 - VT3	Cầu Thanh niên Chông Chác (Phường 5, thành phố Sóc Trăng)	Giáp ranh Khóm 5, Phường 5, thành phố Sóc Trăng	250
11	Lộ khu vực bến đò ấp Nhi	KV2 - VT3	Đầu đất Ông Chiên (giáp Phú Hữu)	Cầu Ông Bền	250
12	Đường đất cặp Sông Saintard	KV2 - VT3	Giáp lộ giao thông 30/4 (nhà ông Bầu ấp Nhi)	Vàm Văn Cơ (Hết đất ông Lâm Văn Phúc)	250
13	Lộ nhà ông Tư Tài	KV2 - VT3	Giao Đường Tỉnh 935B	Hết ranh đất ông Tư Tài	250
14	Lộ nhà ông Ba Honda	KV2 - VT3	Giao đường Tỉnh 935B	Hết đất ông Ba Honda	250
15	Lộ Đình	KV2 - VT3	Giao đường Tỉnh 935B	Đường Huyện 24	250
16	Đê Phú Hữu - Mỹ Thanh (cũ)	KV2 - VT2	Đoạn qua ấp Nhất	Suốt tuyến	340
		KV2 - VT2	Đoạn qua ấp Nhi	Suốt tuyến	340
IX	XÃ TÂN THẠNH				
1	Đường Tỉnh 933	KV1 - VT2	Giáp ranh xã Tân Hưng	Đường vào bãi rác	820
		KV1 - VT1	Đường vào bãi rác	Cầu Saintard	1.200
2	Đường Tỉnh 935B	KV1 - VT3	Giáp ranh xã Châu Khánh	Đường Tỉnh 933	500
		KV1 - VT2	Đường Tỉnh 933	Cống Cái Quanh	600
		KV2 - VT1	Cống Cái Quanh	Cống Chòi Mòi	420
		KV2 - VT1	Cống Chòi Mòi	Qua cống Cái xe đến giáp ranh thành phố Sóc Trăng	420
3	Đường Tỉnh 934B	KV1 - VT1	Giáp ranh Phường 4, thành phố Sóc Trăng	Giáp ranh Tài Văn - Trần Đề	1.000
4	Đường Huyện 24	KV2 - VT2	Giao đường Tỉnh 933	Giáp ranh xã Châu Khánh	300
5	Khu vực chợ Tân Thạnh	KV1 - VT3	Đường Tỉnh 935B	Sông Saintard	500
6	Đường vào bãi rác	KV2 - VT3	Suốt tuyến		250

STT	Tên đường	Vị trí	Đoạn đường		Giá đất
			Từ	Đến	
7	Khu vực chợ Cái Quanh	KV1 - VT3	Cầu Cái Quanh	Hết đất ông Út Tài	650
		KV1 - VT3	Ngã 3 chợ Cái Quanh	Cầu Nhà Thờ	650
8	Đường cặp sông Saintard	KV2 - VT1	Giáp ranh xã Châu Khánh	Hết ranh đất Nhà quản lý Công Cái Xe	380
9	Đường đal 2 bên sông Mương Tra	KV2 - VT3	Đầu cầu Tân Hội - Mương Tra	Hết đất ông Mau	250
		KV2 - VT3	Cổng Cái Xe	Hết đất ông Khởi	250
10	Lộ Đal Ba Đáng	KV2 - VT3	Lộ Hàm Trinh	Kênh Hưng Thạnh	250
11	Lộ Hàm Trinh	KV2 - VT3	Sông Băng Long	Đập Hai Hải	360
12	Lộ Ba Dương	KV2 - VT3	Đường Tỉnh 933	Hết đất Bà Sự	250
13	Lộ Ba Võ	KV2 - VT3	Đường vào bãi rác	Hết đất ông Chín Cường	250
14	Đường đal còn lại	KV2 - VT1	Đầu ranh đất ông Út Tài	Đập Hai Hải	380
		KV2 - VT3	Đập Hai Hải	Cầu Cái Đường	290
		KV2 - VT3	Cầu Cái Đường	Cầu Cái Xe	250
		KV2 - VT3	Cầu Cái Đường	Giao đường Tỉnh 935B	250
		KV2 - VT3	Cầu Nhà Thờ	Cầu ông Tư Nhiệm	250
		KV2 - VT3	Đầu ranh đất ông Tri	Giao lộ Hàm Trinh	300
		KV2 - VT3	Đầu ranh đất ông Chín Hiệu	Hết đất ông Tư Chung	250
		KV2 - VT3	Cổng Bà Cẩm	Hết ranh đất ông Đình Tân Hội	250
		KV2 - VT3	Đầu ranh đất Tư Hữu	Cầu Hai Do	250
		KV2 - VT3	Ngã 3 Hải Vân (Cái Đường)	Hết đất bà Bảy Thêu	290
		KV2 - VT3	Ngã 3 nhà ông Tùng	Cầu Tân Hội - Mương Tra	250
		KV2 - VT3	Cầu Út Hiến	Cầu Thanh Niên	250
		KV2 - VT1	Cầu Saintard	Ranh xã Châu Khánh (thuộc lộ khu 3)	420
		KV2 - VT3	Cổng Chòi Mòi	Hết ranh đất ông Ốc	250
KV2 - VT3	Tiếp giáp lộ Hàm Trinh	Cầu Hai Do	250		
X	XÃ TÂN HƯNG				
1	Đường Tỉnh 933	KV1 - VT2	Ranh thị trấn Long Phú	Ranh xã Tân Thạnh	820
2	Đường Huyện 25	KV2 - VT3	Giao đường Tỉnh 933 (UBND xã)	Cầu Đầu Sóc	380
		KV2 - VT1	Cầu Đầu Sóc	Cầu Xóm Rẫy	450
3	Đường Huyện 26	KV2 - VT3	Cầu Liên Ấp Tân Qui A - Kokô	Rạch Bưng Thum xã Long Phú	250
4	Đường Huyện 27	KV2 - VT2	Cầu qua sông Bào Biền	Giáp ranh xã Long Đức	320

STT	Tên đường	Vị trí	Đoạn đường		Giá đất
			Từ	Đến	
5	Các đường đal khu vực áp Sóc Dong	KV2 - VT3	Đầu ranh đất Hai Đực qua Cầu nhà lâu	Giáp ranh Lợi Hưng-Long Đức	280
		KV2 - VT3	Cầu nhà Lâu	Kênh Hai Hường	250
		KV2 - VT3	Cầu Bào Trễ	Hết đất nhà ông Ba Xế	250
		KV2 - VT3	Giáp ranh đất nhà ông Ba Xế	Hết đất ông Nguyễn Văn Thành	250
6	Lộ đal cặp sông Bào Biển phía Nam	KV2 - VT3	Cầu Đầu Sóc	Ranh thị trấn Long Phú	250
7	Lộ đal cặp sông Bào Biển phía Bắc	KV2 - VT3	Cầu Đầu Sóc	Cầu qua sông Bào Biển	250
8	Các đường đal còn lại khu vực phía Bắc đường Tỉnh 933	KV2 - VT3	Đầu ranh đất Ông Tiên (giáp đường Huyện) qua cầu Bung Xúc	Hết ranh đất ông Lâm Sanh	250
		KV2 - VT3	Trường Tiểu Học Tân Hưng A	Hết ranh đất ông Kim Sang	250
		KV2 - VT3	Nhà Kim Sang (qua cầu 3 Bạch)	Giao đường Huyện 25	250
		KV2 - VT3	Hết ranh đất ông Hiệp qua đường Huyện đến đất bà Mai qua cầu Chín Chiến	Hết ranh đất ông 8 Kiên	250
		KV2 - VT3	Kênh Thê 11	Hết ranh đất nhà ông Liên	250
9	Các đường đal còn lại khu vực phía Nam đường Tỉnh 933	KV2 - VT3	Cầu liên ấp Tân Qui A - Kokô	Kênh Hưng Thạnh	250
		KV2 - VT3	Cầu PécDon	Kênh ông Hi	250
		KV2 - VT3	Kênh ông Hi	Giáp ranh kênh 25 tháng 4	250
		KV2 - VT3	Cầu PécDon	Hết đất ông Trà Thành Lợi	250
		KV2 - VT3	Cầu Khu 3	Kênh Hưng Thạnh	250
		KV2 - VT3	Cầu Kim Sang	Sân phơi Tân Qui B	250
		KV2 - VT3	Sân phơi Tân Qui B	Hết đất nhà Bà Liễu	250
		KV2 - VT3	Giáp đất ông Trà Thành Lợi	Giáp ranh ấp Bung Thum, xã Long Phú	250
10	Các đường đal khu vực áp Sóc Dong, xã Tân Hưng	KV2 - VT3	Nhà ông Nguyễn Văn Thành	Cầu Xóm Rẫy	250
11	Lộ phía Đông kênh Hưng Thạnh	KV2 - VT3	Sông Băng Long, Khu 4 KoKô	Giao đường Huyện 26	250
XI	XÃ LONG PHÚ				
1	Quốc lộ Nam Sông Hậu	KV2 - VT1	Ranh thị trấn Long Phú	Ranh xã Đại Ân 2	400
2	Đường Tỉnh 933C	KV2 - VT1	Ranh xã Đại Ân 2	Nghĩa địa	400
		KV1 - VT2	Nghĩa địa	Ranh thị trấn Long Phú	850

STT	Tên đường	Vị trí	Đoạn đường		Giá đất
			Từ	Đến	
3	Đường Tỉnh 934B (Mạc Đĩnh Chi - Trần Đề)	KV2 - VT3	Ranh Tài Văn	Đến ranh xã Liêu Tú	800
4	Đường Huyện 29	KV2 - VT3	Suốt tuyến		250
5	Lộ đal (Quốc lộ Nam Sông Hậu cũ)	KV2 - VT3	Quốc lộ Nam Sông Hậu	Cống Xà Chi	270
6	Các đường đal còn lại phía Đông đường Tỉnh 933C	KV2 - VT3	Cầu Mặn 1	Cầu sắt Mặn 1 (cấp rạch Mặn 1 bên sông)	250
		KV2 - VT3	Cầu sắt Mặn 1	Kênh xã Chi	250
		KV2 - VT3	Giao đường Tỉnh 933C	Hết đất Kim Yêm	250
		KV2 - VT3	Giao đường Tỉnh 933C	Cầu Mặn 2	250
		KV2 - VT3	Cầu Mặn 2	Giáp ranh thị trấn Long Phú (hết đất ông Xiêm gần chùa Nước Mặn)	250
		KV2 - VT3	Cầu Mặn 2	Cầu Thanh Niên Mười Chiến	250
		KV2 - VT3	Giao đường Tỉnh 933C	Đầu ranh đất ông Nguyễn Văn Bảy	250
7	Lộ Vành đai Sóc Mới - Tân Lập	KV2 - VT2	Cầu Tân Lập	Cầu Sóc Mới (qua Nghĩa trang liệt sĩ)	360
		KV2 - VT3	Cầu Sóc Mới (qua Nghĩa trang liệt sĩ)	Kênh 25/4	250
8	Các đường đal còn lại phía Tây đường Tỉnh 933C	KV2 - VT2	Giao đường Tỉnh 933C (cũ: Giao Huyện lộ 27 (UBND xã))	Ngã 3 ông Sanh	360
		KV2 - VT3	Ngã 3 ông Sanh	Cầu qua Chùa Hải Long Phước (cũ: cầu Chùa Phật)	250
		KV2 - VT3	Ngã 3 ông Sanh	Giao đường Huyện 28 (gần ranh ấp Tú Diễm)	270
		KV2 - VT3	Cầu Tân Lập	Kênh Phụ Nữ	250
		KV2 - VT3	Kênh Phụ Nữ	Ngã 3 trường Tiểu học Long Phú C (Sóc Mới)	250
		KV2 - VT3	Ngã 3 trường Tiểu học Long Phú C (Sóc Mới)	Giao lộ Vành đai Sóc Mới - Tân Lập	250
		KV2 - VT3	Đất ông Vương Văn Tài	Lộ vành đai Sóc Mới - Tân Lập	250
		KV2 - VT3	Ngã 3 chùa Hải Long Phước	Cầu ông Phum	250
		KV2 - VT3	Cầu ông Phum	Hết đất Lý Thị Mỹ (ngã 3)	250

STT	Tên đường	Vị trí	Đoạn đường		Giá đất
			Từ	Đến	
		KV2 - VT3	Ngã 3 Trường Tiểu học Long Phú C (Sóc Mới)	Giáp ranh đất nhà bà Lý Thị Mỹ (ngã ba)	250
		KV2 - VT3	Đầu đất nhà bà Lý Thị Mỹ	Cầu Thanh Niên (Bưng Thum)	250
		KV2 - VT3	Cầu Thanh Niên (Bưng Thum)	Cầu ông SaVel	250
		KV2 - VT3	Cầu ông Savel	Cầu Nhà Mát (qua cầu Thạch Năm)	250
		KV2 - VT3	Đầu ranh đất ông Thạch Chẹ	Trường Tiểu học Long Phú C (điểm Bưng Tròn)	250
		KV2 - VT3	Trường Tiểu học Long Phú C (điểm Bưng Tròn)	Cầu Kim Thái Thông	250
		KV2 - VT3	Đầu đất Lâm Sết	Kênh Lò Đường	250
		KV2 - VT3	Giao đường Huyện 29	Ranh huyện Trần Đề	250
9	Đường xã Chi	KV2 - VT3	Đường Tỉnh 933C	Quốc lộ Nam Sông Hậu	250
10	Lộ Hường Đông Kênh 96 Long Hưng	KV2 - VT3	Cầu Thanh niên Bưng Thum	Ranh xã Tân Hưng	250
11	Đường đal song song Sông Cái Xe	KV2 - VT3	Chùa Bưng Col	Ranh xã Đại Ân 2	250
12	Các đường đal còn lại phía Tây Đường Tỉnh 933C	KV2 - VT3	Điểm cuối đường Huyện 28	Nhà ông Lục Tư	250
		KV2 - VT3	Điểm cuối đường Huyện 28	Giáp ranh Tân Hưng	250
I	HUYỆN MỸ XUYỀN				
I	THỊ TRẤN MỸ XUYỀN				
1	Đường Trung Vương 1	1	Suốt đường		8.000
2	Đường Trung Vương 2	1	Suốt đường		7.600
3	Đường Lê Lợi	1	Giáp đường Phan Đình Phùng	Hèm 1 Lê Lợi	7.500
		2	Đoạn còn lại		6.500
4	Hèm 1 Lê Lợi	1	Suốt hèm		2.000
5	Hèm 2 Lê Lợi	1	Suốt hèm		1.500
6	Đường Phan Đình Phùng	1	Suốt đường		6.500
7	Đường Lý Thường Kiệt	1	Suốt đường		6.000
8	Đường Nguyễn Tri Phương	1	Suốt đường		5.000
9	Đường Tỉnh 934	1	Giáp đường Lê Hồng Phong	Ngã tư Phước Kiện	5.500
		2	Giáp đường Đoàn Minh Bày	Cầu Tiếp Nhật	4.500
		3	Cầu Tiếp Nhật	Ranh xã Tài Văn	3.000
10	Đường Tỉnh 934	1	Ngã tư Phước Kiện (Ngã tư máy kéo)	Cống số 1	2.000
		2	Cống số 1	Giáp ranh thành phố Sóc Trăng	1.500

STT	Tên đường	Vị trí	Đoạn đường		Giá đất
			Từ	Đến	
11	Hẻm 108 (nghĩa trang)	1	Giáp đường Tỉnh 934	Kênh Xáng	1.200
12	Hẻm 111	1	Suốt hẻm		1.300
13	Hẻm 1 (Thạnh Lợi)	1	Suốt hẻm (đường Tỉnh 934 đến hết ranh đất ông Tạ Kim Sùng)		1.100
14	Hẻm 2 (chùa Xén Cón)	1	Giáp đường Tỉnh 934	Hết ranh đất ông Châu Quý Phát (thửa số 2, tờ bản đồ 33)	1.300
		2	Giáp ranh đất ông Châu Quý Phát (thửa số 2, tờ bản đồ 33)	Giáp đường Huỳnh Văn Chính	700
15	Đường đi Tài Công	1	Giáp đường Tỉnh 934	Giáp ranh xã Tài Văn, huyện Trần Đề	1.200
16	Hẻm cầu Cái Xe	1	Giáp đường Tỉnh 934	Hết ranh đất ông Nguyễn Văn Đen	800
17	Đường Đê bao Phú Hữu	1	Giáp đường Tỉnh 934	Kênh An Nô	1.300
18	Hẻm 99	1	Giáp đường Tỉnh 934	Hết ranh đất bà Nguyễn Thị Nậm	900
19	Đường Triệu Nương	1	Giáp đường Hoàng Diệu	Giáp đường Lý Thường Kiệt	7.000
		2	Đường Lý Thường Kiệt	Ngã tư Phước Kiện	5.000
		1	Giáp đường Hoàng Diệu	Giáp đường Đoàn Minh Bảy	7.000
20	Đường Ngô Quyền	1	Cầu bà Thủy	Cầu số 2	950
		2	Đoạn còn lại		550
21	Đường Nguyễn Thái Học	1	Giáp đường Hoàng Diệu	Miếu lò heo	2.000
		2	Đoạn còn lại		1.000
22	Đường Trần Hưng Đạo	1	Từ cầu Chà Và	Cơ quan Huyện ủy cũ lên 300m	3.200
		2	Từ Huyện ủy cũ lên 300m	Giáp ranh thành phố Sóc Trăng	2.500
		3	Đoạn còn lại		2.300
23	Đường Phan Chu Trinh	1	Đường Ngô Quyền	Hết Miếu Ông Hồ	800
		2	Đoạn còn lại		500
24	Đường Phan Thanh Giản	1	Giáp đường Triệu Nương vào	Hết dây phố họ Mã	800
		2	Đoạn còn lại		500
25	Đường Văn Ngọc Tố	1	Suốt đường		4.500
26	Đường Đoàn Minh Bảy	1	Suốt đường		4.500
27	Đường Huỳnh Văn Chính	1	Giáp Tỉnh lộ 934	Hết ranh đất kho vật liệu Trung Hưng	1.500
		2	Đoạn còn lại		1.000



STT	Tên đường	Vị trí	Đoạn đường		Giá đất
			Từ	Đến	
28	Đường thầy Cù	1	Suốt đường		850
29	Đường Lê Văn Duyệt	1	Suốt đường		1.000
30	Đường vào Trường Tiểu học Mỹ Xuyên 2	1	Suốt đường		2.000
31	Huyện lộ 56	1	Ngã tư Phước Kiện	Hèm kênh Chù Hồ	2.300
		2	Đoạn còn lại		1.300
32	Hèm Đình Thần	1	Giáp Huyện lộ 56	Đường thầy Cù	500
33	Hèm 67 (Trường học)	1	Giáp Huyện lộ 56	Hết ranh đất ông Phạm Minh Sơn	500
34	Hèm 147 kênh Chù Hồ	1	Giáp Huyện lộ 56	Hết ranh đất ông Nguyễn Văn Hùng	750
35	Đường Hoàng Diệu	1	Cầu Chà Và	Cầu bà Thủy	7.000
36	Đường Phan Bội Châu	1	Đường Trần Hưng Đạo	Cầu Lò Heo	1.400
		2	Đoạn còn lại		950
37	Hèm 20	1	Giáp đường Phan Bội Châu	Hết ranh đất ông Nguyễn Văn Bảy	600
38	Hèm 70	1	Giáp đường Phan Bội Châu	Hết ranh đất bà Nguyễn Thị Út	600
39	Đường Phước Kiện	1	Suốt đường		600
40	Đường vào Khu dân cư điện lực	1	Giáp đường Tỉnh 934	Khu dân cư Điện lực	1.100
41	Khu dân cư Điện lực	1	Toàn Khu		1.100
42	Khu dân cư Đại Thành	1	Toàn Khu		2.400
43	Hèm 83 (Đường 934)	1	Giáp Đường 934	Kênh thủy lợi	1.100
44	Đường trục Phát triển Tôm - Lúa huyện Mỹ Xuyên	2	Giáp đường Bạch Đằng (thành phố Sóc Trăng)	Đường Trần Hưng Đạo	2.000
		1	Đường Trần Hưng Đạo	Giáp Đường 934	3.000
45	Khu dân cư Hòa Mỹ	1	Toàn khu		1.300
46	Các tuyến đường bê tông, đường đal còn lại có độ rộng >2m				400
II	XÃ ĐẠI TÂM				
1	Đường đi Trà Mệt - Tham Đôn	KV2-VT1	Vào 300m		400
		KV2-VT2	Phần còn lại		300
2	Đường 939 (Đại Tâm - Phú Mỹ)	KV2-VT2	Vào 300m		350
		KV2-VT3	300m	500m	250
		KV2-VT3	Phần còn lại		250
3	Đường 936 (Đại Tâm - Tham Đôn)	KV1-VT1	Giáp Quốc lộ 1A	Cầu đúc số C4	1.200
		KV2-VT1	Cầu đúc số C4	Giáp ranh xã Tham Đôn	700
4	Quốc lộ 1A	KV1-VT1	Ngã 3 Trà Tim	Hết ranh đất chùa Salôn (Chùa Chén Kiểu)	3.200
		KV1-VT2	Giáp ranh chùa Sà Lôn	Giáp ranh xã Thạnh Phú	2.300
5	Quốc lộ 1A (tuyến tránh thành phố Sóc Trăng)	KV1-VT1	Quốc lộ 1 A	Giáp ranh thành phố Sóc Trăng (Phường 10)	3.200

STT	Tên đường	Vị trí	Đoạn đường		Giá đất
			Từ	Đến	
III XÃ THANH PHÚ					
1	Đường nhựa vào ấp Rạch Sên	KV2-VT2	Giáp Quốc lộ 1A (đường loại 3)	Hết ranh đất Trường học Rạch Sên	350
2	Đường nhựa ấp Cần Đước	KV2-VT2	Suốt đường		300
3	Đường đất Trường Mẫu giáo Cần Đước (2 bên)	KV1-VT2	Giáp Quốc lộ 1A	Vào 500 m	520
		KV1-VT3	Từ trên 500 m	Đến 700 m	370
4	Lộ nhựa khu 2	KV1-VT1	Quốc lộ 1A cũ (Trạm cấp nước)	Đến đường đal thứ I	1.100
		KV1-VT2	Đoạn còn lại	Đến cống khu II	700
5	Đường đal khu 3	KV1-VT2	Quốc lộ 1A	Hết ranh đất hằng nước đá Kim Thành Đạt	710
6	Đường đất khu 3	KV2-VT1	Giáp lộ đal khu 3	Đến cống Rạch Sên	460
7	Đường Khu 4 xuống cầu Chàng Ré	KV1-VT3	Quốc lộ 1A	Đến cống 4 Hòn	510
		KV2-VT1	Cống 4 Hòn	Đến ngã 4 khu 4	470
		KV2-VT2	Đoạn còn lại đến cầu Chàng Ré		400
8	Đường lộ đal hẻm Chụng Ken	KV1-VT1	Suốt đường (đường loại 3)		1.000
9	Đường vào khu căn cứ Tỉnh ủy (cũ)	KV1-VT2	Đường Quốc lộ cũ	Giáp ranh xã Lâm Khiết	900
10	Khu vực chợ Thanh Phú	ĐB	Khu trung tâm chợ		4.000
11	Quốc lộ 1A (cũ)	KV1-VT2	Giáp ranh đất Ngân hàng NN&PTNT	Sông Nhu Gia	2.700
		KV1-VT1	Sông Nhu Gia	Giáp đường vào Khu căn cứ Tỉnh ủy	3.500
12	Quốc lộ 1A	ĐB	Cầu Nhu Gia mới (phía Khu 3)	Cầu Cần Đước	2.500
		ĐB	Cầu Nhu Gia mới (phía Khu 4)	Giáp đường Tỉnh 940	3.000
		KV1-VT1	Từ giáp Đường 940	Qua Cống Sóc Bung 200m	2.000
		KV1-VT2	Cầu Cần Đước	Giáp ranh xã Đại Tâm	1.500
		KV1-VT3	Cách Cống Sóc Bung 200m đến ranh xã Thanh Quới		1.300
13	Đường Tỉnh 940	KV2-VT1	Quốc lộ 1A	Ngã 4 Khu 4	1200
		KV2-VT1	Giáp Quốc lộ 1A (đường Tỉnh 940)	Giáp ranh xã Lâm Khiết (Thanh Trị)	600
		KV2-VT2	Từ Ngã 4 Khu 4	Phà Chàng Ré (giáp ranh xã Gia Hòa I)	550



STT	Tên đường	Vị trí	Đoạn đường		Giá đất
			Từ	Đến	
IV	XÃ THẠNH QUỚI				
1	Lộ đal vào Đay Sô	KV2-VT1	Từ đầu hẻm vào 700m		400
		KV2-VT2	Đoạn còn lại		300
2	Lộ đal đi Bung Thum	KV2-VT1	Quốc lộ 1A	Cầu Đay Sô	400
		KV2-VT2	Đoạn còn lại		300
3	Khu vực chợ Hòa Khanh	KV1-VT2	Giáp Quốc lộ 1A	Đến chùa Trà Côn	800
		KV1-VT3	Đoạn còn lại		600
4	Quốc lộ 1A (khu vực chợ Thạnh Quới)	KV1-VT1	Cầu Xéo Tra	Về hướng Thạnh Phú 500m	2.300
		KV1-VT2	Điểm cách cầu Xéo Tra 500m về hướng Thạnh Phú	Cách cầu Lịch Trà 1000m	1.700
		KV1-VT1	Cầu Lịch Trà	Về hai phía 1000 m	2.300
		KV1-VT3	Đoạn còn lại		1.500
5	Huyện lộ 53	KV1-VT3	Giáp Quốc lộ 1A	Hết ranh đất Nhà máy nước đá Trường Hưng	650
		KV2-VT1	Giáp ranh Nhà máy nước đá Trường Hưng	Giáp ranh xã Gia Hòa 2	300
6	Lộ đal Đào Viên	KV2-VT1	Giáp Quốc lộ 1A	Hết lộ	400
7	Đường lộ Đất Đỏ	KV2-VT2	Giáp Quốc lộ 1A	Cổng Thạnh Trị	300
V	XÃ NGỌC TỐ				
1	Đường Tỉnh 936	KV2-VT1	Giáp ranh xã Ngọc Đông	Cổng Đập Đá	450
2	Đường Tỉnh 936 B	KV2-VT1	Đường đal vào cầu Miếu Lắm	Giáp ranh xã Hòa Tú 2	500
3	Khu vực chợ Cỏ Cò	ĐB	Khu trung tâm chợ (giới hạn bởi: Kênh Cống Đập Đá, sông Cỏ Cò, đường đal vào cầu Miếu Lắm, Đường 936 và 936B)		1.500
4	Đường Huyện lộ 51	KV2-VT2	Giáp ranh xã Hòa Tú 1	Cầu Kênh Thạnh Mỹ + Cầu Thanh Niên (ấp Hòa Tân)	300
5	Đường trước UBND xã	KV1-VT1	Đường Tỉnh 936	Trường THCS Ngọc Tố	1.100
VI	XÃ NGỌC ĐÔNG				
1	Đường Tỉnh 936	KV2-VT1	Từ phà Dù Tho	Giáp ranh xã Ngọc Tố	450
2	Huyện lộ 15	KV2-VT1	Ngã ba Hòa Thượng	Hết ranh Trường Tiểu học Ngọc Đông 1	400
		KV1-VT3	Giáp ranh Trường Tiểu học Ngọc Đông 1	Hết ranh Trạm Y tế xã Ngọc Đông	550
		KV2-VT1	Giáp ranh Trạm Y tế xã Ngọc Đông	Giáp ranh xã Hòa Tú 1	400
3	Đường trục Phát triển Tôm - Lúa huyện Mỹ Xuyên	KV1-VT3	Giáp ranh xã Tham Đôn	Đầu cầu Tầm Lon	500
		KV1-VT2	Đầu cầu Tầm Lon	Cầu Kinh Ông Cổ	600
		KV1-VT3	Cầu Kinh Ông Cổ	Giáp ranh xã Hòa Tú 1	500
		KV2-VT1	Tuyến nhánh nối với đường Tỉnh 936		450

STT	Tên đường	Vị trí	Đoạn đường		Giá đất
			Từ	Đến	
VII					
XÃ HÒA TÚ 1					
1	Huyện lộ 15	KV2-VT2	Giáp ranh xã Ngọc Đông	Giáp sông Đĩnh	450
		KV2-VT1	Giáp sông Đĩnh	Ngã 3 Hòa Phương (ranh xã Hòa Tú 2)	600
2	Đường Tỉnh 940	KV1-VT1	Giáp ranh xã Gia Hòa 1	Cầu kênh Thạnh Mỹ	1.500
		KV1-VT2	Đoạn còn lại		1000
3	Đường trục Phát triển Tôm - Lúa huyện Mỹ Xuyên	KV1-VT2	Giáp ranh xã Gia Hòa 1	Giáp sông Đĩnh	1000
		KV1-VT3	Giáp sông Đĩnh	Giáp ranh xã Ngọc Đông	600
4	Huyện lộ 51	KV2-VT1	Giáp đường Tỉnh lộ 940	Giáp sông Đĩnh	600
		KV2-VT2	Giáp sông Đĩnh	Giáp ranh xã Ngọc Tố	450
5	Đường đal	KV2-VT3	Các tuyến đường bê tông, đường đal có độ rộng >2m		300
VIII					
XÃ HÒA TÚ 2					
1	Đường Tỉnh 936B	KV2-VT2	Cầu Vàm Léo	Hết ranh đất Trường THCS Hòa Tú 2	500
		KV2-VT1	Giáp ranh đất Trường THCS Hoà Tú 2	Ngã tư cầu Chợ Kênh	700
		KV2-VT2	Ngã tư cầu Chợ Kênh	Giáp ranh xã Ngọc Tố	500
2	Đường Tỉnh 940 (đường Tỉnh 04)	KV2-VT1	Giáp ranh xã Hoà Tú 1	Cầu Hòa Phú	700
		KV2-VT1	Cầu Hòa Phú	Sông Cổ Cò	700
3	Đường Tỉnh 940 (đường dẫn cầu Chợ Kinh)	KV2-VT1	Vòng xoay giáp đường Tỉnh 940 (cũ)	Sông Cổ Cò	700
4	Lộ đal khu vực chợ Dương Kiên	KV2-VT1	Trạm Y tế xã Hòa Tú 2	Đường Tỉnh 940	700
5	Lộ đal ấp Dương Kiểng	KV2-VT3	Cầu chợ	Hết ranh đất chùa Bửu Linh	250
6	Lộ đal (Hòa Nhờ A)	KV2-VT3	Đường Tỉnh 940	Kênh số 3 (ấp Hòa Nhờ B)	250
7	Đường Huyện 50	KV2-VT2	Cầu ngay nhà ông Tám Luyến	Giáp ranh xã Gia Hòa 1	350
IX					
XÃ GIA HÒA 1					
1	Đường Tỉnh 940 (Đường tỉnh 04)	KV1-VT2	Cầu Chàng Ré (Giáp ranh xã Thạnh Phú)	Ngã ba Tam Hòa	500
		KV1-VT1	Ngã ba Tam Hòa	Giáp ranh xã Hòa Tú 1	1000
2	Đường Huyện lộ 52	KV2-VT1	Giáp ranh xã Gia Hòa 2 (cổng Tân Hòa)	Cầu Vĩnh A	400
		KV2-VT2	Cầu Vĩnh A	Ngã ba Tam Hòa	350
3	Đường Huyện lộ 50	KV2-VT2	Ngã ba xã Gia Hòa 1	Giáp ranh ấp Hòa Hưng xã Hòa Tú 2	350
		KV2-VT2	Ngã tư Phước Hòa	Giáp ranh xã Gia Hòa 2	350

STT	Tên đường	Vị trí	Đoạn đường		Giá đất
			Từ	Đến	
4	Đường trục Phát triển Tôm - Lúa huyện Mỹ Xuyên	KV1-VT2	Giáp ranh xã Hòa Tú 1	Hết đất nhà ông Đào Khương Ánh	500
5	Đường vào Khu du lịch sinh thái Vườn Cò	KV2-VT1	Giáp đường Tỉnh 940	Hết đất nhà ông Lê Minh Chính	400
6	Đường đal	KV2-VT3	Các tuyến đường bê tông, đường đal có độ rộng >2m		250
X	XÃ GIA HÒA 2				
1	Khu vực trung tâm xã Gia Hòa 2	KV1-VT2	Cầu xã Gia Hòa 2	Hết ranh đất Trạm Y tế xã	500
2	Đường Huyện 52	KV2-VT1	Giáp ranh đất UBND xã Gia Hòa 2	Đến giáp ranh xã Gia Hòa 1	400
3	Đường Huyện 53	KV1-VT3	Cầu Cà Lăm	Giáp ranh Bạc Liêu	450
4	Đường Huyện lộ 50	KV2-VT2	Giáp ranh xã Gia Hòa 1	Giáp ranh Bạc Liêu (xã Vĩnh Lợi)	350
XI	XÃ THAM ĐÔN				
1	Huyện lộ 56	KV1-VT1	Ranh thị trấn Mỹ Xuyên	Ngã 3 Vũng Đùng	1000
		KV1-VT2	Ngã 3 Vũng Đùng	Hết ranh đất Chùa Tắc Gông	450
		KV2-VT2	Giáp ranh đất Chùa Tắc Gông	Phà Hòa Tú 1	300
2	Đường Tỉnh 936	KV1-VT3	Hết ranh đất UBND xã Tham Đôn	Xuống phà Dù Tho	500
		KV1-VT2	Ngã 3 Vũng Đùng	Giáp ranh xã Đại Tâm	700
3	Đường Huyện lộ 57	KV1-VT2	Giáp đường 936	Giáp ranh thành phố Sóc Trăng	500
4	Đường nhựa	KV2-VT2	Chùa Tắc Gông	Cầu Trà Mệt	300
		KV2-VT1	Cầu Trà Mệt	Công Xà Lôn (giáp ranh xã Đại Tâm)	400
5	Đường trục Phát triển Tôm - Lúa huyện Mỹ Xuyên	KV1-VT1	Ngã 3 Vũng Đùng	Cầu Dù Tho (sông Nhu Gia) (giáp ranh xã Ngọc Đông)	900
K	HUYỆN KẾ SÁCH				
I	THỊ TRẤN KẾ SÁCH				
1	Đường 30/4	1	Đầu ranh đất nhà thầy Lén	Cầu sắt Kế Sách	6.500
2	Đường Ung Công Uẩn	1	Đầu cầu An Mỹ	Ngã tư Ung Công Uẩn	4.000
		2	Ngã tư Ung Công Uẩn	Giáp đường kênh Lộ mới	3.000
3	Đường Phan Văn Hùng	2	Giáp đường Tỉnh 932	Ngã tư Ung Công Uẩn	4.500
		1	Ngã tư Ung Công Uẩn	Cầu sắt Kế Sách	5.000
		3	Cầu sắt Kế Sách	Hết ranh đất Trường Mẫu giáo	3.200
		4	Giáp ranh đất Trường Mẫu giáo	Cầu Trắng	2.000

STT	Tên đường	Vị trí	Đoạn đường		Giá đất
			Từ	Đến	
4	Đường Tỉnh 932	1	Giáp đường Phan Văn Hùng	Hết ranh đất Nghĩa trang huyện	2.200
		2	Giáp ranh đất Nghĩa trang huyện (hết ranh đất bà Yến)	Cầu NaTung	1.300
5	Đường 3/2	1	Suốt đường		4.000
6	Đường Bạch Đằng	1	Suốt đường		2.000
7	Đường Nguyễn Văn Thơ	1	Suốt đường		5.000
8	Đường Lê Văn Lợi	1	Suốt đường		2.300
9	Đường Nguyễn Trung Tĩnh	1	Suốt đường		1.200
10	Hẻm 1 (Vũ Hùng - 6 Gầm)	1	Suốt đường		2.000
11	Hẻm 2 (nhà Châu Văn Lâm)	1	Suốt đường		1.200
12	Hẻm 3 (bà Giàu)	1	Giáp ranh nhà bà Giàu	Hết đất ông Hà Ngọc Em	1.200
		2	Đầu ranh đất nhà ông Thạch Nóc	Cuối hẻm	600
13	Hẻm 4 (TT. Bồi dưỡng Chính trị)	1	Suốt đường		2.000
14	Đường Thiệu Văn Chỏi	1	Suốt đường		2.200
15	Đường Lê Lợi	1	Suốt đường		1.500
16	Đường Huyện 6	1	Cầu An Mỹ	Ngã Ba Bến đò	5.000
		2	Ngã 3 Bến đò	Cổng Mười Mốt	3.500
		3	Cổng Mười Mốt	Giáp ranh xã An Mỹ (Bờ Sông Quán)	2.000
17	Khu dân cư - Thương mại	1	Khu A, K1, K2, I1, I2, G1, G2, E1, F1, F2		3.500
		2	Khu H1, H2, E2		3.000
		3	Khu B, C, D		2.000
18	Đường Nguyễn Hoàng Huy	1	Suốt đường		2.000
19	Đường Lộ mới	1	Giáp đường Tỉnh 932	Cổng Lò Gạch	1.500
20	Đường đal đi Kế Thành	1	Cầu Lò Gạch (Cầu kênh Nổi)	Cầu Bưng Tiết (Kế Thành)	1.200
21	Đường xuống bến đò	1	Bến đò	Giáp đường Huyện 6	2.200
22	Lộ đal áp An Khương	1	Đầu ranh Trường TH Kế Sách 1	Kênh 8 Mét	500
		2	Kênh 8 Mét	Rạch Bưng Túc	350
23	Đường Đal tái định cư Phương Nam	1	Giáp Đường Ung Công Uẩn	Giáp Đường Thiệu Văn Chỏi	1.200

STT	Tên đường	Vị trí	Đoạn đường		Giá đất
			Từ	Đến	
24	Đường đầu nối Ung Công Uẩn với đường Thiệu Văn Chỏi (hèm VTNN Kim Ngôn)	2	Giáp đường Ung Công Uẩn	Giáp đường Thiệu Văn Chỏi	350
25	Đường Vòng cung	1	Đầu ranh đất Trường Tiểu học Kế Sách 1	Cầu Trắng	1.500
26	Hèm ông Tào Cua (ấp An Định)	1	Suốt tuyến (về 2 phía)		1.000
27	Đường đal Hải Ký (ấp An Ninh 2)	1	Đầu ranh đất ông Hai Hải	Giáp ranh ấp An Nghiệp	400
		1	Giáp ranh đất ông Hai Hải	Hết ranh đất ông Ba Thai	400
28	Đường đal Cầu Thanh Niên về hướng Nhơn Mỹ (ấp An Ninh 1)	1	Cầu Thanh niên	Giáp ranh xã Nhơn Mỹ	400
29	Đường đal ấp An Thành	1	Các đường nội bộ		400
30	Đường đal Na Tung (ấp An Phú)	1	Giáp Tỉnh lộ 932	Cầu Út Hòa (giáp ranh xã Kế Thành)	500
31	Đường đal kênh Ba Hồng (mép dưới ấp An Phú)	1	Giáp Tỉnh lộ 932	Giáp đường đal Út Hòa	350
32	Đường đal kênh Bà Bọc (mép dưới ấp An Phú)	1	Giáp Tỉnh lộ 932	Giáp đường Vành Đai 3 ấp	350
33	Đường đal kênh Bà Lèo (ấp An Thành)	1	Giáp đường Lộ Mới	Giáp đường Vành Đai 3 ấp	350
34	Đường Lê Văn Tám (ấp An Thành)	1	Giáp ranh đất ông Đường (đường Phan Văn Hùng)	Giáp đường Lộ mới	1.800
35	Đường kênh Máy Kéo (đường quán Hương Lúa)	1	Giáp đường Lê Văn Tám	Giáp đường Lộ Mới	400
		1	Giáp đường Lê Văn Tám	Giáp đường Tỉnh 932	400
36	Đường đal ấp An Định	1	Các đường nội bộ		350
37	Đường đal nhà thầy Khen (ấp An Khương)	1	Đầu ranh đất bà Kiệt	Hết ranh đất ông Viễn	350
38	Đường đal Trường cấp 3 (ấp An Khương)	1	Giáp đường Vòng Cung	Giáp ranh đất Trường cấp 3	500
39	Đường đal nhà ông Tư Khánh (ấp An Khương)	1	Đầu ranh đất ông Tư Khánh	Hết ranh đất ông Hùng BHXH	550
40	Đường đal nhà thầy Út (sau Trường Mẫu giáo) (ấp An Khương)	1	Đầu ranh đất ông Khôi	Cuối hèm	400

STT	Tên đường	Vị trí	Đoạn đường		Giá đất
			Từ	Đến	
41	Hèm Bệnh viện (ấp An Thành)	1	Giáp đường Tỉnh 932	Hết ranh đất ông Luận	350
42	Đường đal An Ninh 2 (dọc sông Số 1)	1	Giáp Bến dò	Cổng Trạm Xăng dầu (giáp Huyện lộ 6)	1.000
43	Hèm nhà bà Sang (ấp An Ninh 1)	1	Giáp đường Ung Công Uẩn	Hết ranh đất nhà bà Sang	350
44	Hèm nhà ông Thạch Thế Phương (ấp An Ninh 2)	1	Đầu ranh đất bà Tuyết	Giáp đường Nguyễn Hoàng Huy	1.000
45	Hèm nhà ông Khải chụp hình	1	Giáp ranh đất ông Khải	Giáp đất Khu dân cư Thương mại	1.200
46	Các hèm tiếp giáp đường Lê Văn Lợi	1	Giáp ranh đất ông Thọ	Hết ranh đất nhà ông Cường	750
		1	Đầu ranh đất bà Hạnh	Hết ranh nhà ông Mã Lắng	750
		1	Đầu ranh đất nhà ông Lượng Tạp hóa	Hết ranh đất nhà cô Hoàng Lan	750
47	Các hèm tiếp giáp Đường 3/2	1	Đầu ranh đất ông Hoàng Anh	Giáp ranh đất Trung tâm Dân số	750
		1	Đầu ranh đất ông Việt	Hết ranh đất nhà bác sỹ Phước	750
		1	Đầu ranh đất ông Sa	Hết ranh đất ông Dũng	750
48	Đường bên kênh Tập Rền (đối diện đường Phan Văn Hùng)	1	Cầu Thanh niên	Giáp kênh Cầu Trắng	350
49	Đường nhà máy ông Châu (dọc kênh Số 1 - ấp An Ninh 1)	1	Cầu Thanh niên	Hết đất Chùa Vân Trung	350
50	Đường đal 3 ấp dọc theo Kinh Bưng Tiết	1	Giáp Cầu Bưng Tiết (ấp An Định)	Giáp cầu Út Hòa (ấp An Phú)	350
51	Đường đal nhà máy ông Tài	1	Cổng Kênh Nội	Giáp Cầu Bưng Tiết	350
52	Khu tái định cư An Định	1	Các đường nội bộ		350
53	Các đường tiếp giáp Khu dân cư thương mại	1	Khu thương mại	Rạch An Nghiệp	1.500
54	Đường đal rạch An Nghiệp	1	Giáp đường Nguyễn Hoàng Huy (cầu Suối Tiên)	Giáp Đường huyện 6	350
55	Đường đal Kênh 8/3 (kênh Phụ nữ) phía ấp An Nghiệp	1	Giáp đường Lộ Mới	Đường Vành Đai 3 Ấp	350
56	Đường đal ấp An Ninh 2	1	Giáp đất ông 3 Thai	Giáp ranh xã An Mỹ	350

STT	Tên đường	Vị trí	Đoạn đường		Giá đất
			Từ	Đến	
II	THỊ TRẤN AN LẠC THÔN				
1	Đường chợ chính	1	Đầu ranh đất Hoàng Ba	Hết ranh đất ông Lê Trọng Lập	4.500
		3	Giáp ranh đất ông Lê Trọng Lập	Sông Hậu	2.600
		4	Đầu ranh đất ông Dur (nước đá)	Hết ranh đất Chùa Bà	2.600
		3	Đầu ranh đất ông Sánh	Hết ranh đất ông Tư Minh	2.600
		4	Đầu ranh đất Tiệm vàng Hồng Nguyên	Cầu ông Lý Ở	2.500
		2	Cầu ông Lý Ở	Ngã 4 Quốc lộ Nam Sông Hậu	4.000
		5	Đầu ranh đất bà Bảy Lành (giáp ranh Chùa Bà)	Cầu Kênh Đào	1.500
2	Đường Tỉnh 932B	1	Ngã 4 Quốc lộ Nam Sông Hậu	Cống Rạch Bồi	2.500
		2	Cống Rạch Bồi	Cầu Rạch Bần (ranh xã Xuân Hòa)	1.800
3	Đường Khu hành chính	1	Tỉnh lộ 932B	Rạch Mương Khai	1.500
4	Đường bờ sông	2	Đầu ranh đất Nguyễn Văn Lượng	Ngã Ba Tâm Khái	1.000
		1	Đầu ranh đất bà Nguyễn Ngọc Thảo	Sông Cái Côn	1.200
5	Đường vô phân viện	1	Đầu ranh đất ông Quốc Lương	Hết ranh đất Mười Kết	1.500
6	Quốc lộ Nam Sông hậu	1	Ngã 4 Quốc lộ Nam Sông Hậu	Cầu Mương Khai	4.000
		1	Ngã 4 Quốc lộ Nam Sông Hậu	Hết đất Trường cấp 2 - 3 (cũ)	4.000
		1	Ngã 4 Quốc lộ Nam Sông Hậu	Hết ranh đất Mai Văn Dũng	4.000
		2	Mương Khai	Cái Cao	1.500
		3	Cái Cao	Cái Trâm	1.200
		3	Cái Trâm	Phèn Đen (ranh xã An Lạc Tây)	1.200
7	Đường Huyện 1	1	Giáp Quốc lộ Nam Sông Hậu	Giáp sông Hậu	1.500
8	Đường đal Trường Tiểu học	1	Giáp ranh đất Nhà nghỉ Duy Thành	Hết đất Trường Tiểu học	1.500
9	Đường đal Trường Trung học	1	Giáp Quốc lộ Nam Sông Hậu	Hết ranh đất Trường Trung học	1.000

STT	Tên đường	Vị trí	Đoạn đường		Giá đất
			Từ	Đến	
10	Hẻm Bà Bảy Uốn tóc	1	Đầu ranh đất bà Trần Thị Thanh Quốc	Hết ranh đất ông Nguyễn Văn Hoàng	800
11	Hẻm Tư Râu	1	Đầu ranh đất La Thanh Long	Sông Hậu	800
12	Hẻm ông Mong	1	Đầu ranh đất Nguyễn Văn Hồ	Sông Hậu	800
13	Hẻm ông Lớn	1	Đầu ranh đất Trần Thị Huệ	Sông Hậu	800
14	Hẻm Bà Đẹp	1	Đầu ranh đất Trần Thị Đẹp	Sông Hậu	800
15	Hẻm 7 Giàng	1	Đầu ranh đất Bảy Giàng	Hết đất Nguyễn Văn Út	800
16	Hẻm Ba Thích	1	Đầu ranh đất Trương Thanh Tông	Hết đất Trần Văn Sương	800
17	Hẻm Út Miếu	1	Đầu ranh đất Lê Thị Nhỏ	Hết đất Đinh Thị Thanh Trúc	800
18	Hẻm Út Canh chua	1	Đầu ranh đất Lê Văn Hiền	Hết ranh đất Trần Văn Ý	800
19	Hẻm Ủy ban	1	Đầu ranh đất Hà Văn Buồi	Hết ranh đất Trần Văn Tha	800
20	Hẻm nhà ông Trí Dũng	1	Đầu ranh đất nhà ông Trí Dũng	Hết ranh Khu Hành chính thị trấn	800
21	Đường Cafe Nam Long đến Trường cấp 3	1	Đầu ranh đất ông Long	Hết ranh đất Trường cấp 3	1.000
22	Huyện lộ 3	1	Giáp ranh xã Trinh Phú	Giáp Nam Sông Hậu	700
23	Các tuyến đường đal còn lại ấp An Ninh	1	Suốt tuyến		300
24	Đường dân sinh Hàng Cau ấp An Ninh	1	Đường chính suốt tuyến (đầu nối Quốc lộ Nam Sông Hậu)		1.000
		1	Đường phụ suốt tuyến		800
25	Các tuyến đường đal ấp An Thới	1	Suốt tuyến		300
26	Các tuyến đường đal ấp An Bình	1	Suốt tuyến		250
27	Các tuyến đường đal ấp Phên Đen	1	Suốt tuyến		250
28	Đường đal ấp An Ninh (qua khu đất ông Hồ Chí Toại)	1	Giáp Quốc lộ Nam Sông Hậu	Giáp đường Khu hành chính	1.000
III	XÃ KẾ THÀNH				
1	Đường Tỉnh 932C (đường Huyện 2 cũ)	KV1-VT2	Cầu Bung Tiết	Cầu Kế Thành	600
2	Đường UBND xã đi qua ấp Kinh Giữa, Bò Đè, Cây Sộp (giáp Châu Thành)	KV2-VT3	Cầu Kế Thành	Giáp ranh xã Phú Tâm (Châu Thành)	350

STT	Tên đường	Vị trí	Đoạn đường		Giá đất
			Từ	Đến	
IV	XÃ KÊ AN				
1	Đường Tỉnh 932C	KV1-VT2	Cầu Kê Thành	Cầu số 1	600
V	XÃ TRINH PHÚ				
1	Đường Huyện 4	KV1-VT2	Cầu Sóc Tổng (ranh xã Thới An Hội)	Giáp ranh xã Ba Trinh	650
2	Đường Tỉnh 932	KV1-VT2	Giáp ranh xã Thới An Hội (sông Rạch Vợp)	Giáp xã Xuân Hòa (rạch Cái Trâm)	550
3	Đường mới về UBND xã Trinh Phú	KV1-VT1	Cầu Thới An Hội	Giáp Đường tỉnh 932	600
		KV1-VT2	Giáp đường Tỉnh 932	Hết ranh đất trụ sở UBND xã	400
4	Lộ đal mở rộng	KV2-VT3	Giáp ranh UBND xã Trinh Phú	Cầu Thanh Niên Ấp 1	250
5	Lộ đal mở rộng	KV2-VT3	Cầu Ba Chợ	Hết ranh đất ông Hai Việt	250
VI	XÃ XUÂN HÒA				
1	Đường Tỉnh 932B	KV1-VT1	Cầu Rạch Bần (ranh thị trấn An Lạc Thôn)	Cầu Bờ Dọc	800
		KV1-VT2	Cầu Bờ Dọc	Đập 9 La	600
		KV1-VT3	Đập 9 La	Giáp ranh xã Ba Trinh	500
2	Đường Cái Cao bờ Bắc	KV2-VT3	Giáp ranh thị trấn An Lạc Thôn	Hết ranh nhà ông Võ Văn Thiện	250
3	Đường vào khu căn cứ Huyện ủy xã Xuân Hòa	KV2-VT2	Giáp đường Tỉnh 932B	Cầu 6 Ngây	300
		KV2-VT3	Cầu 6 Ngây	Kênh ranh 3 xã (giáp ranh xã Ba Trinh)	250
VII	XÃ PHONG NĂM				
1	Khu vực xã	KV1-VT1	Đầu ranh đất trụ sở UBND xã	Hết ranh đất Tổ điện lực	350
		KV1-VT1	Giáp ranh đất trụ sở UBND xã	Hết ranh đất 4 Suôi	350
		KV1-VT1	Đầu ranh đất trường Tiểu học	Cầu Bà Xe	350
2	Đường Huyện 1	KV2-VT2	Giáp ranh đất Tổ điện lực	Bến phà đầu cồn hết phần đất ông Huỳnh Văn Khoa ấp Phong Thạnh	300
VIII	XÃ AN MỸ				
1	Khu vực trung tâm xã	KV1-VT1	Đầu ranh đất trụ sở UBND	Cổng Ba Công	500
		KV1-VT1	Cổng Ba Công	Cầu Đình	500
		KV2-VT2	Giáp ranh đất trụ sở UBND xã	Hết đất ông Tư Chuyên (đọc sông Số 1)	350

STT	Tên đường	Vị trí	Đoạn đường		Giá đất
			Từ	Đến	
2	Đường Huyện 6	KV1-VT1	Giáp ranh thị trấn Kế Sách	Cầu Hai Lép	500
		KV1-VT1	Cầu Hai Lép	Cầu Đình	500
		KV1-VT1	Cầu Đình	Giáp ranh xã Hậu Thạnh (huyện Long Phú)	500
3	Đường đal	KV2-VT2	Bờ Sông Quán	Công thầy Ba	350
4	Đường đal	KV2-VT2	Giáp ranh thị trấn Kế Sách	Cầu Rạch Bà Tép	350
		KV2-VT3	Cầu Rạch Bà Tép	Cầu Hai Lép	250
		KV2-VT3	Giáp ấp An Ninh 2, thị trấn Kế Sách	Cầu chùa An Nghiệp	250
IX	XÃ ĐẠI HẢI				
1	Chợ Mang cá	KV1-VT1	Giáp đất trụ sở UBND xã	Hết ranh đất chùa Cao Đài Phụng Thiên	1.000
		KV1-VT3	Giáp ranh đất chùa Cao Đài Phụng Thiên	Voi Ba đen	400
		KV1-VT2	Khu vực nhà lồng chợ		900
2	Đường Huyện 4	KV1-VT2	Cầu Mang Cá 2	Giáp ranh xã Ba Trinh	700
3	Đường Tỉnh 932B	KV2-VT1	Cầu Mang Cá 3	Giáp ranh xã Ba Trinh	600
		KV1-VT2	Cầu Mang Cá 1	Hết ranh đất ông Hai Đực	1.100
		KV1-VT3	Cầu Mang Cá 1	Công Vũ Đảo	1.000
		KV1-VT1	Công Vũ Đảo	Cầu Ba Rinh	1.500
4	Đường Kinh Lâu	KV1-VT2	Cầu Mang Cá 1	Hết ranh đất ông Nguyễn Văn Nê	500
		KV1-VT3	Giáp ranh đất ông Nguyễn Văn Nê	Hết ranh đất Nhà thờ Trung Hải	450
		KV1-VT1	Giáp ranh đất Nhà thờ Trung Hải	Hết ranh đất ông Đắc (ấp Đông Hải)	700
5	Đường Tỉnh 932C	KV1-VT2	Giáp ranh đất UBND xã	Cầu Số 1 (ranh xã Kế An)	600
6	Tuyến cấp Kênh Số 1 (lộ phụ Tỉnh lộ 932C)	KV2-VT2	Cầu Mang Cá 2	Ranh nhà ông Huỳnh Văn Kịch	300
		KV2-VT3	Ranh nhà ông Huỳnh Văn Kịch	Giáp ranh xã Kế An	250
7	Đường đal Vườn Cò	KV2-VT2	Cầu Kế An hướng về vườn cò	Hết ranh đất ông Chính	300



STT	Tên đường	Vị trí	Đoạn đường		Giá đất
			Từ	Đến	
8	Khu vực chợ Cống Đồi	KV1-VT1	Đầu ranh đất ông Thương (hướng cầu kênh Ngọc Lý)	Hết ranh đất ông Đắc	1.400
9	Quốc lộ 1A	KV1-VT1	Cầu Ba Rinh	Hết ranh đất ông Hiền (chợ Cống Đồi) và giáp ranh xã Hồ Đắc Kiện (huyện Châu Thành)	2.000
		KV1-VT2	Cầu Ba Rinh	Giáp ranh thị xã Ngã Bảy (tỉnh Hậu Giang)	1.600
10	Đường Mang Cá - Đại Thành	KV2-VT1	Cầu Mang Cá - Đại Thành	Giáp ranh xã Đại Thành (thị xã Ngã Bảy, Hậu Giang)	800
11	Khu tái định cư Quốc lộ 1A	KV1-VT1	Suốt tuyến		1.000
12	Khu tái định cư tự phát ấp Đông Hải	KV2-VT1	Suốt tuyến		400
13	Tuyến đường tập đoàn 2 ấp Đông Hải (phía bên sông - đối diện Quốc lộ 1A)	KV2-VT2	Cổng Tiếp Nhật ấp Ba Rinh	Hết ranh đất bà Bùi Thị Thanh Dung (giáp xã Hồ Đắc Kiện - huyện Châu Thành)	300
14	Đường Tập đoàn 7 ấp Ba Rinh	KV2-VT2	Cổng Tiếp Nhật	Giáp ranh thị xã Ngã Bảy (tỉnh Hậu Giang)	300
X	XÃ BA TRINH				
1	Khu vực trung tâm xã	KV1-VT1	Cầu Đường Trâu	Hết ranh đất Công an xã	450
		KV1-VT3	Giáp ranh đất Công an xã	Rạch Thành Văn Buól	350
		KV1-VT3	Đài Tưởng niệm	Cầu Sông Rạch Vọp	350
		KV1-VT2	Đường đal cầu Sông Rạch Vọp đi Trạm Y tế	Đài Tưởng niệm	400
2	Đường Tỉnh 932B	KV1-VT1	Giáp ranh xã Đại Hải	Giáp ranh xã Xuân Hòa	500
3	Huyện lộ 3	KV2-VT2	Giáp ranh đất ông Nguyễn Ngọc Diệp (giáp đường Tỉnh 932B)	Hết ranh đất ông Lê Văn Sôm (kênh Hai Thanh)	300
4	Đường Huyện 4	KV1-VT2	Giáp ranh xã Trinh Phú	Hết ranh Trường THCS Ba Trinh	500
		KV1-VT1	Giáp ranh Trường THCS Ba Trinh	Hết ranh Bưu điện Ba Trinh	700
		KV1-VT2	Giáp ranh Bưu điện Ba Trinh	Giáp ranh xã Đại Hải	500
5	Đường Trâu Ấp 6 - Ấp 12	KV2-VT3	Suốt đường		250
6	Đường đal Đàng úy - Lầu Bà	KV2-VT2	Suốt đường		300

STT	Tên đường	Vị trí	Đoạn đường		Giá đất
			Từ	Đến	
XI XÃ THỚI AN HỘI					
1	Chợ Cầu Lộ	ĐB	Dãy A, B, C từ nhà ông Phạm Văn Tho	Hết ranh đất ông Nguyễn Văn Hùm - Nguyễn Văn Vem - Nguyễn Thanh Tâm	2.000
2	Đường Huyện 4	KV1-VT1	Đầu ranh đất trụ sở UBND xã	Cầu 8 Chanh	2.500
		KV1-VT2	Cầu 8 Chanh	Cầu Xóm Đồng	1.800
		KV1-VT2	Cầu Xóm Đồng	Cầu Sóc Tổng (ranh xã Trinh Phú)	1.200
		KV2-VT1	Cầu Thới An Hội	Cầu Vàm Mương	700
		KV2-VT2	Cầu Vàm Mương	Giáp ranh xã An Lạc Tây	500
3	Đường vòng cung Trường Mẫu giáo	KV1-VT1	Giáp Tỉnh lộ 932	Cổng Tám Chanh	1.500
4	Đường Tỉnh lộ 932	KV1-VT1	Ngã 3 UBND xã	Cầu Ninh Thới	1.700
		KV1-VT2	Cầu Ninh Thới	Cầu Hai Vọng	1.100
		KV2-VT1	Cầu Hai Vọng	Cầu 10 Xén	800
		KV2-VT2	Cầu 10 Xén	Cầu Chết Tịnh	800
		KV1-VT3	Cầu Chết Tịnh	Giáp ranh thị trấn Kế Sách	1.000
5	Đường Huyện 5B	KV1-VT1	Suốt tuyến		800
6	Khu vực chợ cũ	KV2-VT1	Cầu đối diện UBND xã	Hết ranh đất Nhà thờ Tin Lành	500
7	Đường đal Cầu Trắng	KV2-VT1	Cầu Trắng	Kênh Mỹ Tập	500
		KV2-VT2	Kênh Mỹ Tập	Giáp ranh đất xã Nhơn Mỹ	300
8	Đường đal xuống bến phà (tuyến mới)	KV1-VT1	Giáp Huyện lộ 4	Bến phà - Hết đất Trần Thành Lập	1.400
9	Đường thôn Điện Lực	KV2-VT2	Đường đal Cầu Trắng	Hết tuyến	300
10	Đường về cầu đi Trinh Phú (tuyến mới)	KV1-VT1	Giáp Huyện lộ 4	Cầu Trinh Phú	1.400
11	Đường đal (tuyến mới)	KV1-VT1	Giáp đường vòng cung Trường Mẫu giáo	Giáp Huyện lộ 4	1.000
12	Khu dân cư ấp Xóm Đồng (đối diện chốt Công an)	KV1-VT2	Suốt tuyến		800
13	Đường đal ấp Đại An	KV2-VT3	Giáp đường Tỉnh 932	Hết ranh trụ sở ấp Đại An	250
14	Đường đal ấp Xóm Đồng 1	KV2-VT3	Giáp Huyện lộ 4	Cầu Năm Kiều	250
15	Đường đal ấp Đại An - Xóm Đồng 2	KV2-VT3	Giáp đường Tỉnh 932	Giáp ranh xã Kế Thành	250

STT	Tên đường	Vị trí	Đoạn đường		Giá đất
			Từ	Đến	
XII	XÃ AN LẠC TÂY				
1	Chợ An Lạc Tây	KV1-VT1	Đầu ranh đất bà Chi	Hết ranh đất ông Đại	1.000
		KV1-VT1	Giáp ranh đất ông Đại	Giáp Quốc lộ Nam Sông Hậu (đường Cầu Sáu Ú)	1.000
2	Đường Huyện 4	KV1-VT1	Giáp ranh đất Nhà bà Chi	Ngã 4 Quốc lộ Nam Sông Hậu	1.000
		KV1-VT2	Ngã 4 Quốc lộ Nam Sông Hậu	Cầu Thị Hồ (giáp xã Thới An Hội)	700
3	Quốc lộ Nam Sông Hậu	KV1-VT2	Cầu Trà Éch (ranh xã Nhơn Mỹ)	Cống Hai Liềm	1.100
		KV1-VT1	Cống Hai Liềm	Cầu Rạch Vọp	2.000
		KV1-VT3	Cầu Rạch Vọp	Cầu Phên Đen (ranh thị trấn An Lạc Thôn)	1.000
4	Đường đal Trạm y tế	KV2-VT2	Giáp Quốc lộ Nam Sông Hậu	Giáp đất Bà Chi (dọc Sông Hậu)	400
5	Đường đal kênh Hai Liềm	KV2-VT3	Quốc lộ Nam Sông Hậu	Cầu 2 Liềm	250
XIII	XÃ NHƠN MỸ				
1	Khu vực chợ	KV1-VT1	Đầu ranh đất Bưu điện xã cũ	Hết ranh đất chùa Hiệp Châu	1.200
		KV1-VT2	Giáp ranh đất chùa Hiệp Châu	Cầu tàu	800
		KV1-VT3	Cầu tàu	Giáp Quốc lộ Nam Sông Hậu	750
2	Đường xuống bến phà	KV1-VT2	Giáp Quốc lộ Nam sông Hậu	Bến phà mới	750
		KV1-VT1	Giáp Quốc lộ Nam Sông Hậu	Ngã 4 Bến phà cũ	1.000
		KV1-VT3	Ngã 4 bến phà cũ	Bến phà cũ	700
		KV1-VT3	Cầu tàu	Ngã tư bến phà cũ	700
3	Quốc lộ Nam Sông Hậu	KV1-VT1	Cầu Rạch Mọp (giáp ranh huyện Long Phú)	Hết đất trụ sở UBND xã Nhơn Mỹ	1.200
		KV1-VT2	Giáp đất trụ sở UBND xã	Cầu Trà Éch (ranh xã An Lạc Tây)	1.000
4	Đường Huyện 5B	KV1-VT3	Giáp Quốc lộ Nam Sông Hậu	Cầu Mỹ Hội (giáp ranh xã Thới An Hội)	800
5	Đường đal Cầu Trắng	KV2-VT2	Giáp ranh xã Thới An Hội	Cầu An Phú Đông	300
L	HUYỆN TRẦN ĐỀ				
I	THỊ TRẤN TRẦN ĐỀ				
1	Đường 30/4	1	Toàn tuyến		2.000
2	Đường 19/5	1	Toàn tuyến		2.000
3	Đường vào Khu hành chính	1	Toàn tuyến		2.000
4	Đường vào khu tái định cư	1	Toàn tuyến		1.500

STT	Tên đường	Vị trí	Đoạn đường		Giá đất	
			Từ	Đến		
5	Quốc lộ Nam Sông Hậu	3	Cầu Ngan Rô (ranh Đại Ân 2)	Kênh 1 (ranh khu công nghiệp)	2.000	
		2	Ranh khu công nghiệp	Hết ranh đất bà Thu	2.500	
		1	Giáp ranh đất bà Thu	Ngã 3 đèn xanh, đèn đỏ	2.800	
		2	Ngã 3 đèn xanh, đèn đỏ	Cống Bãi Giá	2.500	
6	Quốc lộ Nam Sông Hậu (phía Tây không giáp kênh)	1	Cầu Ngan Rô (ranh Đại Ân 2)	Lộ đal (giáp ranh đất ông Huỳnh Tấn Phát)	2.000	
7	Quốc lộ Nam Sông Hậu (phía Tây giáp kênh thủy lợi cũ)	3	Từ đầu ranh đất ông Huỳnh Tấn Phát	Ngã ba giáp đường Tỉnh 934B	1.500	
		2	Ngã ba giáp Đường tỉnh 934B	Kênh 2 Mới	2.000	
		1	Kênh 2 Mới	Hết ranh đất ông Trương Văn Đăng	2.300	
8	Đường Tỉnh 934	1	Cầu Bảy Giá	Giao lộ Nam Sông Hậu (ngã ba đèn xanh đèn đỏ)	2.000	
		1	Giao lộ Nam Sông Hậu (nhà ông Nghiêm)	Đường 19/5	2.000	
9	Đường 27/7	1	Toàn tuyến		1.400	
10	Đường 22/12	1	Toàn tuyến		1.400	
11	Đường đal	1	Đoạn lộ từ lộ 19/5 (đi Lăng Ông)	Đường vào Khu tái định cư	1.200	
12	Đường đal (hướng đi nhà ông Hóa)	1	Suốt tuyến		500	
14	Đường đal	1	Đầu ranh nhà ông Phan Văn Minh	Bến phà đi Cù Lao Dung	1.000	
15	Đường đal kinh 3	1	Suốt tuyến		500	
16	Đường đal	1	Đập Ngan Rô	Bến Phà Đại Ân 1	400	
17	Đường đal	1	Từ cầu Thanh niên (giáp kênh lộ Nam Sông Hậu)	Kênh 1	500	
		1	Ngã ba kinh Tiếp Nhựt	Chùa Đon Đkon	500	
		1	Giao lộ Nam Sông Hậu	Chùa Đon Đkon	500	
		1	Đường Tỉnh 934	Chùa Đon Đkon	450	
		1	Chùa Đon ĐKon	Hết ranh nhà ông Trần Sinh	300	
		1	Kênh 2 (toàn tuyến)		300	
		1	Đầu lộ nhà ông Hiếu (xóm sau lộ 22/12)	Hết ranh đất nhà ông Hứa Văn Dũng	300	
		1	Đầu lộ nhà ông Dẫn (xóm sau lộ 22/12)	Hết ranh đất nhà ông Khén và bà Anh	300	
		1	Đầu lộ nhà ông Na (xóm sau lộ 22/12)	Hết ranh đất nhà ông Châm	300	
		1	Giáp đường Tỉnh 934	Hết ranh đất Trường Tiểu học Trần Đề A	800	
		1	Đường đal (cấp kênh 01)	Giáp Quốc lộ Nam Sông Hậu	Giáp lộ đal đê ngăn mặn	500
		1	Đường đal (cấp kênh Tiếp Nhựt)	Suốt tuyến		500

DÒNG MẪU

STT	Tên đường	Vị trí	Đoạn đường		Giá đất
			Từ	Đến	
18	Đê ngăn mặn	1	Giao lộ 30/04	Kênh 2	1.000
		2	Kênh 2	Hết ranh Khu công nghiệp	800
		2	Giáp ranh Khu công nghiệp	Hết ranh đất bà Trần Thị Thanh Trinh	800
		1	Ranh Trung tâm thương mại	Ngã tư Khu hành chính	1.500
		1	Ngã tư Khu hành chính	Giao lộ Nam Sông Hậu	1.000
		2	Đầu ranh bến tàu SuperDong	Ngã tư Khu hành chính	300
19	Khu vực trong Cảng cá Trần Đề	1	Khu vực dịch vụ gồm 02 khu vực: 4, 5		1.200
		2	Khu vực sản xuất gồm 03 khu vực: 1, 2, 3		1.000
20	Đường đất	1	Sau Công an huyện		800
21	Đường Tỉnh 934B	1	Giáp Quốc lộ Nam Sông Hậu	Kênh Bồn Bồn (ranh xã Đại Ân 2)	1.200
II	THỊ TRẤN LỊCH HỘI THƯỢNG				
1	Lộ nhựa	1	Chợ mới thị trấn Lịch Hội Thượng	Hết ranh đất ông Phạm Văn Khởi (Bánh mỳ)	8.300
		1	Đầu ranh nhà ông Ngô Văn Nguyên	Hết ranh đất ông Trần Văn Cam	8.300
		1	Đầu ranh nhà bà Trần Huyền Trang	Hết ranh đất ông La Văn Trung	8.300
		1	Ngã 4 ông Xưa	Ngã 4 Hòa Đức	5.000
		1	Ngã 4 Thanh Vân	Hết ranh đất ông Hấu	5.600
		1	Ngã 4 ông Nía	Hết ranh quán cà phê ông Ni	5.600
		1	Ngã 4 Hòa Thành	Hết đất Trường Tiểu học A	3.000
		1	Ngã 4 Hòa Đức	Hết đất nhà bà Yến Ông Dín	3.200
		1	Đầu quán Thanh Vân	Cổng ông Hiệp	2.800
		1	Sân trước chùa Ông Bồn	Giáp nhà lồng Chợ	3.500
		1	Sân trước Chùa ông Bồn	Cầu Hội Đồng	2.700
		1	Đầu ranh đất ông Phạm Văn Khởi	Đường Tỉnh 934	5.000
		1	Chợ mới thị trấn Lịch Hội Thượng	Ngã 4 Phố Dưới	3.500
		1	Ngã 4 Phố Dưới	Hết ranh đất nhà ông Xía	2.500
		1	Giáp ranh đất ông Xía	Hết ranh đất ông Trần Nhứt	1.000
		1	Cổng ông Hiệp	Cầu Vĩnh Tường	2.500
		1	Đầu ranh đất chùa Phước Đức Cổ Miếu	Cầu Vĩnh Tường	1.800

STT	Tên đường	Vị trí	Đoạn đường		Giá đất
			Từ	Đến	
2	Đường Tỉnh 934	1	Cầu Huyện đội	Cầu Hội Trung	1.600
		1	Cầu Huyện đội	Hết ranh đất Trần Huy làm bãi chứa vật liệu xây dựng	2.000
		1	Giáp ranh đất Trần Huy làm bãi chứa vật liệu xây dựng	Giáp ranh xã Liêu Tú	1.500
		1	Cầu Hội Trung	Hết ranh đất ông Trịnh Tấn Xuân	1.500
		1	Giáp ranh đất ông Trịnh Tấn Xuân	Giáp ranh xã Trung Bình	1.200
3	Đường Huyện 27	1	Lộ Sóc Giữa	Suốt lộ	1.000
		1	Ngã 4 Hòa Đức	Ngã 4 cây Vòng	2.800
		1	Ngã 4 cây Vòng	Hết đất Chùa 2 Ông Cọp	1.800
		1	Giáp đất Chùa 2 Ông Cọp	Giáp ranh xã Lịch Hội Thượng	800
4	Đường Tỉnh 933C	1	Cầu nhà máy Khánh Hưng	Kênh Tư Mới	700
		1	Kênh Tư Mới	Kênh Ba Mới	550
		1	Kênh Ba Mới	Giáp ranh xã Đại Ân 2	500
5	Các tuyến Hẻm	1	Hẻm cặp nhà ông Liên Tấn	Trường Tiểu học B	1.500
		1	Hẻm cặp Trường Tiểu học B	Suốt tuyến	500
		1	Hẻm nhà ông Tám Điếc	Suốt tuyến	600
		1	Hẻm nhà ông Lâm Sướng	Suốt tuyến	600
		1	Hẻm Quán Thanh Vân (cặp nhà ông Hấu)	Giáp nhà lồng Chợ	4.000
		1	Hẻm cặp quán cà phê ông Đại	Suốt tuyến	300
		1	Hẻm cặp Chợ mới thị trấn Lịch Hội Thượng	Suốt tuyến	250
		1	Hẻm cặp quán Cô Năm	Hết ranh Phước Đức Cô Miếu	350
		1	Hẻm nhà ông Siêu	Suốt tuyến	300
		1	Hẻm nhà ông Huỳnh Chứ	Suốt tuyến	450
1	Hẻm nhà ông Khuru Thành	Giáp đường nhựa cặp mé sông	250		

STT	Tên đường	Vị trí	Đoạn đường		Giá đất
			Từ	Đến	
6	Đường đal	1	Kênh ông thầy Pháp	Kênh ông Vinh	600
		1	Đầu ranh đất Huyện đội	Kênh ông Vinh	400
		1	Bên sông cấp kênh Tiếp Nhứt	Suốt tuyến	250
		1	Lộ Sóc Bìa Hội Trung	Suốt đường	600
		1	Kênh thầy Pháp	Kênh Giồng Chát	400
		1	Ngã 4 cây Vông	Đường Huyện 27 (cấp nhà ông Xé)	350
		1	Ngã 3 Tịnh thất Giác Tâm	Đường Huyện 27 (cấp nhà ông Lưu Văn Minh)	300
		1	Đầu ranh nhà ông Khuru Bảo Quốc	Giáp đường đal ranh xã LHT (cấp nhà bà Thạch Thị Khiết)	200
		1	Đường Huyện 27 (cấp nhà ông Trương Văn Giá)	Cầu Đại Tung	300
		1	Chân cầu Bưng Lức	Giáp ranh xã Trung Bình	250
		1	Đầu kinh Cầu Mát (giáp đường Tỉnh 934)	Đường Huyện 27 (cấp nhà ông Trần Bình)	250
		1	Đầu đất quán ông Soi (giáp đường Tỉnh 934)	Cầu bắt qua kênh Đại Tung (trước nhà ông Thạch Dal)	250
		1	Đường vào Khu tập thể Huyện đội	Suốt tuyến	350
		1	Giáp lộ đal cầu kênh Đại Tung (cấp nhà ông Thạch Dal)	Suốt tuyến	200
		1	Đường đal xóm nhà ông Sơ	Suốt tuyến	250
		1	Lộ đal cấp nhà ông Dên	Suốt tuyến	450
		1	Đầu đất Trường Tiểu học A	Hết đất ông Trần Văn Lại	300
		1	Hai đường đal trước Chùa 2 Con Cọp	Suốt tuyến	250
		1	Đường Huyện 27 (cấp nhà ông Hà Vinh Phong)	Hết ranh đất chùa Ông Bồn Sóc Lèo B	250

STT	Tên đường	Vị trí	Đoạn đường		Giá đất
			Từ	Đến	
		1	Đầu ranh nhà ông Trần Nhứt	Giáp Đường huyện 27	250
		1	Kênh Tiếp Nhứt	Giáp ranh xã Đại Ân 2 (bên kia kênh Tú Điền)	250
		1	Tuyến cấp sông Bung Lức	Suốt tuyến	250
		1	Đầu ranh nhà ông Kim Văn Mỹ	Hết ranh đất nhà bà Triệu Lã	200
		1	Giáp đường đal sông gòi (cấp đất ông Nguyễn Kỳ Nam)	Giáp cầu sắt bắt qua kênh Giồng Chát	300
		1	Giáp đường đal Kênh Tiếp Nhứt (cấp nhà bà Trần Thị Sel)	Suốt tuyến	200
7	Đường đất	1	Đầu ranh đất ông Quách Phấn	Hết đất ông Trần Tam Dậu	250
III XÃ ĐẠI ÂN 2					
1	Đường đal trong khu dân cư ấp Chợ	KV1 - VT1	Đầu ranh nhà ông thầy Nhu (giáp đường Huyện 34)	Suốt tuyến giáp sông Ngan Rô (đến giáp đường Huyện 34)	900
		KV1 - VT1	Đầu ranh nhà ông Trí Nguyễn	Hết ranh quán cà phê ông Vinh (giáp đường Huyện 34)	900
		KV1 - VT2	Ngã 3 UBND xã	Hết ranh nhà bà Nguyễn Thị Liễu	400
		KV1 - VT2	Đầu ranh nhà bà Nguyễn Thị Khánh	Hết ranh nhà ông Nguyễn Văn Lập (giáp Huyện lộ 28)	400
2	Đường Huyện 34	KV1 - VT2	Đầu ranh nhà ông Chính Phương	Giáp lộ Nam Sông Hậu	500
		KV1 - VT1	Cầu Bung Cốc	Cổng ông Til	600
		KV1 - VT3	Cổng ông Til	Giáp đường Tỉnh 933C	450
		KV1 - VT2	Cầu Bung Cốc	Đập Ngan Rô	500
3	Quốc lộ Nam Sông Hậu	KV1 - VT2	Giáp ranh thị trấn Trần Đề	Kênh Quốc Hội	800
		KV1 - VT3	Kênh Quốc Hội	Kênh Xá Chi - Long Phú	600
4	Đường Tỉnh 933C	KV2 - VT2	Giáp ranh xã Long Phú	Kênh So Đũa	400
		KV2 - VT2	Kênh So Đũa	Giáp ranh thị trấn Lịch Hội Thượng (kênh 1 mới)	450

STT	Tên đường	Vị trí	Đoạn đường		Giá đất
			Từ	Đến	
5	Tuyến đê ngăn mặn	KV2 - VT2	Đập Ngan Rô	Đập Ba Cào	400
		KV2 - VT2	Đập Ba Cào	Công Xã Chi	350
6	Đường Tỉnh 934B	KV1 - VT1	Giáp ranh thị trấn Trần Đề	Cầu Lâm Đồ	1.000
		KV1 - VT2	Cầu Lâm Đồ	Giáp đường Tỉnh 933C	900
		KV1 - VT3	Kênh thủy lợi (giáp đường Tỉnh 933C)	Giáp ranh xã Liêu Tú	800
7	Đường đal	KV2 - VT2	Cầu Sắt (sông Ngan Rô)	Giáp kênh 2 (lộ Bưng Lức cũ)	350
		KV2 - VT2	Cầu ông Mỏ	Giáp Huyện lộ 27	350
		KV2 - VT1	Đầu kênh Bồn Bồn qua đầu cầu chợ	Cầu nhà ông Mỏ	500
		KV2 - VT2	Đầu kênh Bồn Bồn	Kênh 1	350
		KV2 - VT2	Đầu cầu ông Mỏ	Giáp ranh xã Trung Bình (kênh 2)	300
		KV2 - VT2	Cầu Chùa	Hết ranh đất Tư Kiên	300
		KV2 - VT2	Đầu ranh đất bà Út Lên (ngã 3)	Cầu Ông Kên	300
		KV2 - VT2	Giáp ranh đất Tư Kiên	Giáp ranh xã Long Phú	300
		KV2 - VT2	Đầu ranh nhà ông Út	Kênh Quốc Hội	350
		KV2 - VT2	Đầu ranh đất ông Đào Sen	Giáp chùa Bưng Buổi	300
		KV2 - VT2	Kênh 1	Giáp Đường 934B	350
		KV2 - VT3	Cầu Bưng Cốc (phía Tây rạch Bưng Cốc)	Kênh Quốc Hội	250
IV	XÃ LIÊU TÚ				
1	Đường Tỉnh 934	KV1 - VT1	Đầu ranh đất UBND xã	Hết ranh Trường THCS	1.300
		KV1 - VT2	Giáp ranh UBND xã	Giáp ranh thị trấn Lịch Hội Thượng	1.200
		KV1 - VT2	Giáp ranh Trường THCS	Giáp ranh xã Viên Bình	1.200
2	Đường Tỉnh 936B	KV2 - VT1	Giáp ranh xã Lịch Hội Thượng	Giáp ranh xã Viên Bình	300
3	Đường Tỉnh 934B	KV1 - VT2	Giáp ranh xã Đại Ân 2	Giáp ranh xã Long Phú	800

STT	Tên đường	Vị trí	Đoạn đường		Giá đất
			Từ	Đến	
4	Đường đal	KV2 - VT3	Giáp ranh xã Lịch Hội Thượng	Giáp ranh xã Viên Bình (lộ bên sông)	250
		KV2 - VT3	Cầu nhà ông Chanh	Cầu Kênh Tư mới	250
		KV2 - VT1	Ngã 3 đường Tỉnh 934	Kênh Chết Yệu	350
		KV2 - VT3	Đông đường Tổng Cảng - Đại Nôn	Giáp ranh thị trấn Lịch Hội Thượng	250
		KV2 - VT3	Đầu ranh đất Kim Quợl	Hết ranh đất ông Tăng Huỳnh	250
		KV2 - VT2	Đầu ranh đất Trịnh Hữu Bình (thầy Đức)	Cầu ông Đáo	300
		KV2 - VT2	Bến đò cũ Tổng Cảng qua đất ông Hải	Hết ranh đất ông 8 Tạo	300
		KV2 - VT2	Cầu sắt ông Thại	Hết ranh đất ông Lâm Phel	300
		KV2 - VT3	Giáp ranh đất ông Lâm Phel	Chùa Khmer ấp Giồng Chát	250
		KV2 - VT3	Đầu ranh Trường Tiểu học Xóm 3 Bung Triết	Lò sấy lúa ông Phát Bung Buối	250
		KV2 - VT3	Cầu ông Đỗ Đáo	Giáp ranh chùa Bung Phniết	250
		KV2 - VT3	Đầu ranh đất ông Phổ	Hết ranh đất bà Lý Thị Phol	250
		KV2 - VT3	Kênh Tư mới	Hết ranh đất Trường Tiểu học Xóm 3 Bung Triết	250
		KV2 - VT3	Kênh Chết Yệu	Cầu sắt ông Thại	250
		KV2 - VT3	Chùa Khmer Giồng Chát	Đê ngăn mặn	250
		KV2 - VT2	Giáp ranh đất ông Tám Tạo	Đê ngăn mặn	300
		KV2 - VT3	Đầu ranh đất ông Trần Văn Ủm	Hết ranh đất ông Lâm Thom	250
		KV2 - VT3	Đầu ranh đất ông Lưu Quốc Phong	Hết ranh đất ông Huỳnh Văn Thi	250
		KV2 - VT3	Đầu ranh đất ông Hà Văn Phúc	Hết ranh đất ông Tô Văn Tĩnh	250
		KV2 - VT3	Giáp ranh đất ông Tô Văn Tĩnh	Hết ranh đất ông Trần Phước Tâm	250
KV2 - VT3	Đầu ranh đất ông Châu Ngọc Tân	Hết ranh đất ông Nguyễn Văn Cơ	250		

STT	Tên đường	Vị trí	Đoạn đường		Giá đất
			Từ	Đến	
V	XÃ TRUNG BÌNH				
1	Đường Tỉnh 934	KV1 - VT1	Giáp lộ Nam Sông Hậu	Cầu Đen	1.500
		KV1 - VT2	Cầu Đen	Giáp ranh thị trấn Lịch Hội Thượng	1.200
2	Quốc lộ Nam Sông Hậu	KV1 - VT1	Cống Bãi Giá	Cống Tầm Vu	1.100
		KV1 - VT3	Cống Tầm Vu	Hết ranh đất Trạm cấp nước Mô Ó	800
		KV1 - VT3	Giáp ranh đất Trạm cấp nước Mô Ó	Cầu Sáu Quế 2	900
		KV2 - VT1	Cầu Sáu Quế 2	Ranh xã Lịch Hội Thượng	600
3	Đường Huyện 27	KV1 - VT3	Cầu sắt Kênh Sáu Quế 1	Giao lộ Nam Sông Hậu	500
4	Đường nhựa	KV1 - VT2	Từ Đàng úy (cũ)	Hết ranh nhà thầy Hòa	700
		KV1 - VT3	Giáp ranh nhà thầy Hòa	Công sau Nhà thờ Bãi Giá	500
		KV1 - VT3	Giáp Nhà thờ Bãi Giá (nhà ông Tây)	Hết ranh đất ông 5 Mẫn	500
		KV2 - VT2	Giáp ranh đất ông 5 Mẫn	Hết ranh đất ông Vũ Quyền	350
		KV1 - VT2	Lộ Quân khu từ Đường Tỉnh 934	Hết ranh đất ông Mười Sọ	800
		KV1 - VT2	Giáp ranh đất ông Mười Sọ	Cầu 30/4	600
		KV1 - VT3	Cầu 30/4	Cống Tầm Vu	500
		KV1 - VT3	Từ đường Quân khu	Đường nhựa vào Nhà thờ	500
		KV2 - VT2	Từ đường Quân khu	Giáp ranh đất ông 5 Mẫn	350
		KV2 - VT3	Giáp ranh nhà thầy Hòa	Lộ Quân khu	250
		KV2 - VT3	Đường nhựa vào Nhà thờ	Hết ranh nhà ông Đạo	250
		KV2 - VT2	Lộ Mô Ó tuyến 1	Suốt lộ	350
		KV1 - VT2	Lộ Mô Ó tuyến 2	Suốt lộ	700
		KV1 - VT3	Đê ngăn mặn từ cống Bãi Giá	Giáp lộ Nam Sông Hậu (hướng Mô Ó)	500
5	Đường dal	KV2 - VT3	Đường Tỉnh 934 (Cầu Đen)	Nhà thờ Bãi Giá (nhà ông Tây)	250
		KV2 - VT3	Đường Tỉnh 934 (hàng nước đá)	Lộ nhựa Nhà Thờ	250
		KV2 - VT3	Lộ Quân khu	Hết ranh đất ông bảy Tưng	250
		KV2 - VT2	Cống Nhà thờ Bãi Giá (phía Tây)	Hết ranh nhà ông Bảy Lục	300

STT	Tên đường	Vị trí	Đoạn đường		Giá đất
			Từ	Đến	
		KV2 - VT3	Đầu ranh đất ông Sứ	Hết ranh đất ông Quyền	250
		KV2 - VT2	Từ đường đal Chợ Bò Đê (nhà ông 5 Mẫn)	Hết ranh đất ông Tuấn	300
		KV2 - VT3	Giáp ranh xã Đại Ân 2 (phía Tây Sông Bung Lức)	Giáp ranh thị trấn Lịch Hội Thượng	250
		KV2 - VT3	Giáp ranh xã Đại Ân 2 (phía Đông Sông Bung Lức)	Kênh Tiếp Nhựt	250
		KV2 - VT3	Kênh 4	Kênh Tiếp Nhựt	250
		KV2 - VT3	Đường đal Kênh 2 (suốt đường)		250
		KV2 - VT3	Đường đal Kênh 3 Bung Lức (suốt đường)		250
		KV2 - VT3	Đường đal Kênh 4 (suốt đường)		250
		KV2 - VT3	Cổng Sáu Quế 2	Giao lộ Nam Sông Hậu	250
6	Đường đal (cấp kênh 6 quế)	KV2 - VT3	Đường Huyện 27	Kênh 80	250
7	Đường đal (giao kênh 3)	KV2 - VT3	Đường đal 21 (cầu sắt 6 Quế 1)	Kênh 80	250
8	Đường đal	KV2 - VT3	Cầu kênh xáng Bung Lức	Kênh Tiếp Nhựt	250
VI	XÃ LỊCH HỘI THƯỢNG				
1	Đường nhựa	KV1 - VT1	Ngã 4 chùa Phước Đức Cổ Miếu (đầu đất ông Hứa)	Ngã 4 Phở Dưới (cầu Vĩnh Tường)	1.800
		KV1 - VT2	Ngã 4 chùa Phước Đức Cổ Miếu (đầu đất ông Hứa)	Hết ranh đất bà Út Dung	700
		KV1 - VT3	Giáp ranh đất bà Út Dung	Hết ranh đất chùa Hội Phước	350
2	Đường Huyện 27	KV1 - VT2	Giáp ranh thị trấn Lịch Hội Thượng	Hết ranh chùa Sóc Tia	700
		KV1 - VT3	Giáp ranh chùa Sóc Tia	Kênh 6 Quế 1 (Giáp ranh xã Trung Bình)	450
3	Quốc lộ Nam Sông Hậu	KV2 - VT2	Giáp ranh xã Trung Bình	Đến cầu Mỹ Thanh 2	350
4	Đường Tỉnh 936B	KV2 - VT2	Giáp ranh xã Liêu Tú	Đến giao lộ Nam Sông Hậu	300
		KV1 - VT2	Đầu ranh đất ông Tổng Kim Châu (qua chùa Phật)	Ngã 3 Bằng Lãng	600
		KV2 - VT2	Ngã tư Chùa Hội Phước	Đê ngăn mặn	300
		KV2 - VT3	Lộ đal trước chùa Sóc Tia	Suốt lộ	250

STT	Tên đường	Vị trí	Đoạn đường		Giá đất
			Từ	Đến	
5	Đường đal	KV1 - VT2	Ngã 4 Phố Dưới (Cầu Vĩnh Tường)	Hết ranh đất ông Tống Kim Châu	900
		KV2 - VT3	Lộ đal trước nhà ông Trương Kim Long (suốt lộ)		250
		KV2 - VT3	Lộ đal cặp Đình Nam Chánh (suốt lộ)		250
		KV2 - VT3	Đường Tỉnh 934B	Kênh ông Đắc	250
		KV2 - VT1	Kênh Giồng Chát	Kênh Ngọc Sinh	400
		KV2 - VT1	Lộ đal cặp Giồng Bằng Lăng Mặn (suốt lộ)		350
		KV2 - VT3	Cầu Đại Tung	Giáp ranh xã Trung Bình	250
		KV2 - VT3	Giáp Quốc lộ Nam Sông Hậu	Giáp lộ cặp kênh Cách Ly	250
		KV2 - VT3	Phía đông kênh cách ly	Hết ranh đất ông Trịnh Quang	250
		KV2 - VT3	Đầu ranh đất Chùa Sóc Tia	Giáp ranh thị trấn Lịch Hội Thượng	250
		KV2 - VT3	Giáp Tỉnh lộ 933C	Hết ranh đất bà Lâm Thị Hồng	350
		KV2 - VT3	Giáp kênh Cách Ly	Hết ranh đất ông Trần Mạnh (ranh kênh 6 Quê)	250
		KV2 - VT3	Đầu ranh đất ông Lâm Thol	Suốt tuyến	250
		KV2 - VT3	Đầu ranh đất ông Trần Nhất	Hết ranh đất ông Lý Thái Bình	250
		KV2 - VT3	Đầu rạch Gòi	Giáp ranh xã Liêu Tú	250
		KV2 - VT3	Cầu ông Hiền	Lộ giáp kênh Thanh Thượng	250
		KV2 - VT3	Kênh Ngọc Sinh	Kênh Ngọc Nữ	250
		KV2 - VT3	Đầu ranh đất ông Phan Văn Đuông	Hết ranh đất ông Nguyễn Trọng Thát	250
KV2 - VT3	Đường tỉnh 936B	Lộ giáp kênh Thanh Thượng	250		
KV2 - VT3	Đường Tỉnh 936B	Hết ranh đất ông Võ Văn Tiến	250		
VII	XÃ TÀI VĂN				
1	Đường Tỉnh 934	KV1 - VT1	Giáp ranh thị trấn Mỹ Xuyên	Hết ranh đất trại tôm giống thủy sản ông Lộc	2.000
		KV1 - VT2	Giáp ranh đất trại tôm giống thủy sản ông Lộc	Ngã 3 đi Vĩnh Châu	1.500
		KV1 - VT3	Ngã 3 đi Vĩnh Châu	Giáp ranh xã Viên An	1.200
2	Khu vực chợ Tài Văn	KV1 - VT3	Suốt tuyến		800

STT	Tên đường	Vị trí	Đoạn đường		Giá đất	
			Từ	Đến		
3	Đường Tỉnh 935	KV1 - VT3	Ngã 3 Tài Văn	Về hướng Vĩnh Châu 300m	800	
		KV2 - VT1	Đoạn còn lại đến ranh xã Thạnh Thới An		600	
4	Đê bao Phú Hữu - Mỹ Thanh	KV2 - VT2	Suốt đường		300	
5	Đường đal	KV2 - VT2	Cầu Tài Văn	Hết ranh đất ông Trần Văn Khải	300	
		KV2 - VT2	Cầu Tài Văn	Trường THCS Tài Văn	300	
6	Khu vực đất ở nông thôn dọc theo lộ đal và các tuyến kênh rạch	KV2 - VT3	Trên địa bàn xã		250	
7	Đường Tỉnh 934B	KV1 - VT2	Đầu ranh đất ông Trần Ngọc Oanh	Hết ranh đất ông Tre (ông Lý De)	900	
		KV1 - VT2	Giáp ranh đất ông Tre (ông Lý De)	Hết tuyến	800	
8	Đường Huyện 31 (đường 96 Long Hưng A)	KV2 - VT2	Giáp ranh huyện Long Phú	Giáp ranh xã Viên An	300	
VIII	XÃ VIÊN AN					
1	Đường Tỉnh 934	KV1 - VT2	Giáp ranh xã Viên Bình	Giáp ranh xã Tài Văn	900	
2	Đường vào chùa Lao Vên	KV1 - VT3	Đoạn trên địa bàn xã Viên An		500	
3	Khu vực đất ở nông thôn dọc theo lộ đal, trục kênh	KV2 - VT3	Trên địa bàn xã		250	
IX	XÃ VIÊN BÌNH					
1	Đường Tỉnh 934	KV1 - VT1	Giáp ranh xã Viên An	Hết ranh đất cây xăng Thuận An	900	
		KV1 - VT2	Đoạn còn lại theo tuyến Đường 934		800	
2	Khu vực chợ Viên Bình	KV1 - VT1	Suốt đường		700	
3	Đường Huyện 32	KV1 - VT2	Đầu ranh trụ sở UBND xã Viên Bình	Hết ranh chùa Lao Vên	500	
4	Đường đal	KV2 - VT3	Giáp kênh Tiếp Nhựt	Giáp ranh xã Liêu Tú	250	
5	Đất ở ven kênh Tiếp Nhựt	KV2 - VT3	Đầu ranh đất chợ Viên Bình	Cổng Trà Đuốc	250	
6	Đường đal (giáp kênh Tiếp Nhựt)	KV2 - VT3	Suốt tuyến		250	
	Đường đal (nông trường cặp kênh xáng)	KV2 - VT3	Giáp ranh xã Viên Bình	Giáp ranh xã Liêu Tú	250	
	Đường đal (cấp kênh liên huyện)	KV2 - VT3	Kênh Tiếp Nhựt	Giáp ranh xã Phú Đức Long Phú	250	
	Đường đal (cấp kênh Hưng Thịnh - Tổng Cánh)	KV2 - VT3	Kênh Tiếp Nhựt	Kênh Bung Con		250
		KV2 - VT3	Cầu Kênh Xáng - Lao Vên	Giáp ranh xã Thạnh Thới An		250



STT	Tên đường	Vị trí	Đoạn đường		Giá đất
			Từ	Đến	
X					
XÃ THẠNH THỜI AN					
1	Đường Tỉnh 935	KV1 - VT2	Giáp ranh xã Tài Văn	Cầu An Nô	550
		KV2 - VT2	Cầu An Hòa	Cầu Lác Bưng	300
		KV2 - VT2	Cầu Lác Bưng	Giáp ranh xã Thạnh Thới Thuận	300
2	Đường Tỉnh 936B	KV2 - VT2	Giáp ranh xã Thạnh Thới Thuận	Giáp ranh xã Viên Bình	300
3	Đường Huyện 36	KV2 - VT2	Từ đường Tỉnh 935	Cầu sắt UBND xã	300
4	Đường đal	KV2 - VT3	Từ cầu sắt UBND xã	Hết ranh đất nhà máy ông Hiệp	250
		KV2 - VT3	Giáp đường Tỉnh 935	Hết ranh đất Trường Tiểu học ấp Tắc Bướm	250
		KV2 - VT3	Giáp đường Tỉnh 935 (vào ấp Tiên Cường)	Suốt tuyến	250
		KV2 - VT3	Đầu ranh đất ông Phan Văn Tinh (qua cầu sắt đọc theo rạch Tầm Du)	Giáp đường Huyện 36	250
		KV2 - VT3	Đường Tỉnh 935	Giáp ranh thị trấn Mỹ Xuyên	250
5	Đường đal	KV2 - VT3	Các tuyến lộ đal còn lại trên địa bàn xã		250
6	Đường Huyện 36	KV2 - VT3	Đê bao Phú Hữu - Mỹ Thanh	Giáp ranh thị trấn Mỹ Xuyên	250
XI					
XÃ THẠNH THỜI THUẬN					
1	Đường Tỉnh 935	KV1 - VT2	Cầu Mỹ Thanh	Đến cầu So Đũa	650
		KV1 - VT3	Đoạn còn lại		350
2	Đường Tỉnh 936B	KV2 - VT2	Cống Rạch So Đũa	Giáp ranh xã Thạnh Thới An	300
		KV2 - VT1	Đoạn còn lại		350
3	Đường Huyện 35	KV2 - VT3	Suốt tuyến		250
4	Đường đal	KV2 - VT3	Ngã ba giáp nhà ông Trương Phi Long	Giáp đường Huyện nhà ông Thành	250
		KV2 - VT3	Các tuyến lộ đal còn lại trên địa bàn xã		200



Phụ lục 2

BẢNG GIÁ ĐẤT TRỒNG CÂY HÀNG NĂM TRÊN ĐỊA BÀN TỈNH SÓC TRĂNG

(Ban hành kèm theo Nghị quyết định số 13/2019/NQ-HĐND ngày 06 tháng 12 năm 2019 của Hội đồng nhân dân tỉnh Sóc Trăng)

Đơn vị tính: 1.000 đồng/m²

STT	Khu vực, vị trí	Ranh giới, vị trí	Giá đất
A		HUYỆN MỸ XUYÊN	
I	KV2	Thị trấn Mỹ Xuyên	
1	VT3	Giới hạn bởi: Ranh thành phố Sóc Trăng, đường Trần Hưng Đạo, Hương lộ 14 và ranh xã Tham Đôn	50
2	VT5	Kênh Phước Kiện đi Cần Giờ đến giáp ranh xã Tham Đôn, Thạnh Thới An và Tài Văn	40
II	KV3	Xã Thạnh Phú	
1	VT4	Giới hạn bởi: Quốc lộ 1 đến Kênh 19/5; đê bao Phú Hưng; đường khu 4, lộ đal vào Phú Hòa, Phú Thành và ranh xã Lâm Kiết - Thạnh Trị	40
2	VT5	Khu vực còn lại	35
III	VT5	Các xã còn lại	35
B		HUYỆN MỸ TÚ	
I	KV2	Thị trấn Huỳnh Hữu Nghĩa	
1	VT2	Phía Đông giáp sông Tân Lập; phía Tây giáp kênh Bộ Thon, Kênh 1/5, kênh ông Nam, kênh Bá Hộ; phía Nam giáp kênh số 1, ranh xã Mỹ Tú; phía Bắc giáp kênh Trà Cú Cạn, rạch Ô Rô, rạch Xèo Lá	50
2	VT3	Phía Đông giáp ranh xã Mỹ Hương; phía Tây giáp sông Tân Lập; phía Nam giáp kênh Ô Quên; phía Bắc giáp ranh xã Long Hưng Phía Đông giáp kênh Bá Hộ, kênh ông Nam, Kênh 1/5; phía Tây giáp ranh xã Mỹ Tú; phía Nam giáp kênh Trà Cú Cạn; phía Bắc giáp ranh xã Long Hưng	45
3	VT4	Phía Đông giáp ranh xã Thuận Hưng; phía Tây giáp sông Tân Lập; phía Nam giáp ranh xã Mỹ Tú; phía Bắc giáp kênh Ô Quên Phía Đông giáp kênh Bộ Thon; phía Tây giáp ranh xã Mỹ Tú và kênh Chòm Tre; phía Nam giáp ranh xã Mỹ Tú; phía Bắc giáp kênh Trà Cú Cạn	40
4	VT5	Các vị trí còn lại	35



STT	Khu vực, vị trí	Ranh giới, vị trí	Giá đất
II	KV3	Xã Mỹ Hương	
1	VT3	Phía Đông giáp ranh huyện Châu Thành, ranh xã Thuận Hưng; phía Tây giáp đường Tỉnh 939B, ranh thị trấn Huỳnh Hữu Nghĩa, ranh xã Thuận Hưng; phía Nam giáp ranh xã Thuận Hưng; phía Bắc giáp ranh huyện Châu Thành	45
2	VT4	Các vị trí còn lại	40
III	KV3	Xã Mỹ Phước	
1	VT3	Phía Đông giáp kênh 8 Tỉnh; phía Tây giáp ranh thị xã Ngã Năm; phía Nam giáp kênh Bờ bao Lâm Trường; phía Bắc giáp kênh xáng Mỹ Phước	45
2	VT4	Phía Đông giáp ranh xã Mỹ Tú, kênh Thầy Bày; phía Tây giáp ranh thị xã Ngã Năm; phía Nam giáp kênh xáng Mỹ Phước; phía Bắc giáp ranh xã Hưng Phú	40
3	VT5	Khu vực còn lại	35
IV	KV3	Xã Mỹ Thuận	
1	VT3	Phía Đông giáp ranh xã Thuận Hưng, dọc sông Nhu Gia; phía Tây giáp đường Tỉnh 940; phía Nam giáp kênh Tam Sóc, ranh huyện Thạnh Trị; phía Bắc giáp kênh Tà Liêm, ranh xã Mỹ Tú	45
2	VT4	Phía Đông giáp ranh xã Thuận Hưng; phía Tây giáp ranh xã Mỹ Tú; phía Nam giáp kênh nổi Tà Liêm; phía Bắc giáp ranh xã Thuận Hưng và ranh xã Mỹ Tú ----- Phía Đông giáp ranh xã Thuận Hưng và ranh xã Phú Mỹ; phía Tây giáp sông Nhu Gia; phía Nam giáp ranh huyện Mỹ Xuyên; phía Bắc giáp kênh Tam Sóc ----- Phía Đông giáp đường Tỉnh 940; phía Tây và phía Nam giáp huyện Thạnh Trị; phía Bắc giáp kênh bao Lâm trường	40
3	VT5	Các vị trí còn lại	35
V	KV3	Xã Thuận Hưng	
1	VT3	Phía Đông giáp đường Tỉnh 939; phía Tây giáp ranh xã Mỹ Thuận; phía Nam giáp kênh Tam Sóc; phía Bắc giáp kênh Nổi Tà Liêm.	40
2	VT4	Phía Đông giáp ranh huyện Châu Thành và ranh xã Mỹ Hương; phía Tây giáp kênh Tam Bình, kênh Nhà Trường, rạch Nhu Gia, rạch Cái Chiết; phía Nam giáp kênh nổi Tà Liêm, ranh xã Mỹ Thuận; phía Bắc ranh xã Mỹ Hương và thị trấn Huỳnh Hữu Nghĩa ----- Phía Đông giáp đường Tỉnh 939; phía Tây giáp ranh xã Mỹ Thuận; phía Nam giáp ranh xã Phú Mỹ; phía Bắc giáp kênh Tam Sóc	35
3	VT5	Các vị trí còn lại	30

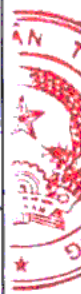
STT	Khu vực, vị trí	Ranh giới, vị trí	Giá đất
3	VT5	Các vị trí còn lại	30
VI	KV2	Xã Long Hưng	
1	VT2	Phía Đông và phía Nam giáp vòng cung Quốc lộ Quán Lộ Phụng Hiệp; phía Tây giáp kênh 1/5; phía Bắc giáp ranh tỉnh Hậu Giang	50
2	VT4	Phía Đông giáp ranh huyện Châu Thành, kênh Nông trại 1/5, kênh Hàng Sắn; phía Tây giáp Kênh Đập Đá, kênh 1/5, ranh thị trấn Huỳnh Hữu Nghĩa; phía Nam giáp ranh thị trấn Huỳnh Hữu Nghĩa, ranh xã Mỹ Hương; phía Bắc giáp ranh tỉnh Hậu Giang, vòng cung Quốc lộ Quán lộ Phụng Hiệp	40
3	VT5	Phía Đông giáp xã Hồ Đắc Kiện, xã Thiện Mỹ; phía Tây giáp kênh Hàng Sắn, kênh Lý; phía Nam giáp ranh xã Mỹ Hương; phía Bắc giáp kênh Tân Phước, giáp ranh xã Hồ Đắc Kiện	35
4	VT6	Các vị trí còn lại	30
VII	KV3	Xã Hưng Phú	
1	VT3	Phía Đông giáp ranh xã Long Hưng; phía Tây giáp ranh thị xã Ngã Năm; phía Nam giáp kênh 1000, kênh Tư Lý, kênh ba Cường, kênh Cô Ba; phía Bắc giáp kênh Quán lộ Phụng Hiệp	45
2	VT4	Các vị trí còn lại	40
VIII	KV3	Xã Mỹ Tú	
1	VT3	Phía Đông giáp ranh thị trấn Huỳnh Hữu Nghĩa; phía Tây giáp ranh xã Mỹ Phước; phía Nam giáp kênh Trà Cú Cạn; phía Bắc giáp kênh 500 Phía Đông giáp kênh Xáng Mỹ Hòa và rạch Nhu Gia; phía Tây giáp đường Tỉnh 940; phía Nam ranh xã Mỹ Thuận; phía Bắc giáp ranh thị trấn Huỳnh Hữu Nghĩa	45
2	VT4	Phía Đông giáp ranh thị trấn Huỳnh Hữu Nghĩa; phía Tây giáp ranh xã Mỹ Phước; phía Nam giáp kênh 500; phía Bắc giáp ranh xã Hưng Phú Phía Đông giáp ranh thị trấn Huỳnh Hữu Nghĩa, đường Tỉnh 940; phía Tây giáp ranh xã Mỹ Phước; phía Nam giáp kênh 5 Ngọt, kênh Tư, rạch Cây Cồng; phía Bắc giáp kênh Trà Cú Cạn, ranh thị trấn Huỳnh Hữu Nghĩa	40

Đơn vị tính: 1.000 đồng/m²

STT	Khu vực, vị trí	Ranh giới, vị trí	Giá đất
3	VT5	Các vị trí còn lại	35
IX	KV3	Xã Phú Mỹ	
1	VT3	Phía Đông giáp ranh thành phố Sóc Trăng, ranh huyện Mỹ Xuyên; phía Tây giáp ranh huyện Châu Thành, ranh xã Thuận Hưng, rạch Bô Thảo cũ; phía Nam giáp kênh Phú Mỹ 1; phía Bắc giáp ranh huyện Châu Thành	45
2	VT4	Các vị trí còn lại	40
C	HUYỆN KẾ SÁCH		
I	KV2	Thị trấn Kế sách	
1	VT3	Phía Đông giáp kênh Phú Tâm; phía Tây giáp kênh Lộ Mới; phía Nam giáp cống Lộ mới; phía Bắc giáp kênh Số 1 Phía Đông giáp kênh lộ mới; phía Tây giáp rạch Bung Tiết; phía Nam giáp kênh Lèo; phía Bắc giáp kênh Số 1	50
2	VT3	Các khu vực còn lại	50
II	KV3	Thị trấn An Lạc Thôn	
1	VT2	Đất trồng cây hàng năm trên địa bàn xã	55
III	KV3	Xã Kế Thành	
1	VT2	Phía Đông giáp Rạch Bung Túc, phía Tây giáp Rạch Hai Giáp, phía Nam giáp sông Kinh Giữa, phía Bắc giáp kênh 9 Quang, Kinh Rạch Bần Phía Đông giáp rạch Ba Lãng, phía Tây giáp rạch Cầu Chùa, phía Nam giáp rạch Bô Đề, phía Bắc giáp sông Kinh Giữa	50
2	VT3	Phía Đông giáp thị trấn Kế Sách, phía Tây giáp xã Kế An, phía Nam giáp xã Phú Tâm, phía Bắc giáp rạch Bô Đề. Phía Đông giáp ranh xã Thới An Hội, phía Tây giáp ranh xã Kế An, phía Nam giáp Kênh 9 Quang, phía Bắc giáp ranh xã Trinh Phú	45
IV	KV3	Xã Kế An, Xã Trinh Phú	
1	VT2	Đất trồng cây hàng năm trên địa bàn xã	50
V	KV3	Xã Đại Hải	
1	VT2	Phía Đông giáp xã Kế An; phía Tây giáp kênh 30/4; phía Nam giáp kênh Hậu Bôi; phía Bắc giáp sông Số 1. Phía Đông giáp xã Kế An; phía Tây giáp tỉnh Hậu Giang; phía Nam giáp kênh số 1; phía Bắc giáp xã Ba Trinh.	50

Đơn vị tính: 1.000 đồng/m²

STT	Khu vực, vị trí	Ranh giới, vị trí	Giá đất
		Phía Đông giáp kênh Trung Hải; phía Tây giáp tỉnh Hậu Giang; phía Bắc giáp kênh 30/4; phía Nam giáp xã Hồ Đắc Kiên	
2	VT3	Các khu vực còn lại	45
VI	KV3	Xã Ba Trinh, Xã An Lạc Tây, Xã Thới An Hội, Xã Nhơn Mỹ, Xã An Mỹ	
1	VT3	Đất trồng cây hàng năm trên địa bàn xã	45
D	HUYỆN THẠNH TRỊ		
I	KV2	Thị trấn Phú Lộc	
1	VT4	Phía đông giáp kênh thủy lợi, kênh sường; phía Tây giáp xã Thạnh Trị; phía Nam giáp kênh Hai Tài, Kinh KT 13, Kênh Tà Nà; phía Bắc giáp xã Tuân Túc ----- Phía Đông giáp huyện Mỹ Xuyên; phía Tây giáp kênh thủy lợi; phía Nam giáp tỉnh Bạc Liêu; phía Bắc: giáp sông Cái	45
2	VT6	Phía Đông giáp kênh thủy lợi (giáp Ấp 1); phía Nam giáp kênh Mã Lớn; phía Bắc giáp xã Thạnh Trị	40
3	VT5	Các khu vực còn lại	40
II	KV2	Thị trấn Hưng Lợi	
1	VT4	Phía Đông giáp Sông Thỏ Mô; phía Tây giáp Ấp 23, xã Châu Hưng; phía Nam: giáp đường Tỉnh 937B; phía Bắc giáp Ấp 23, xã Vĩnh Thành ----- Phía Đông giáp thị trấn Phú Lộc, giáp tỉnh Bạc Liêu; phía Tây giáp kênh Thầy Ban, xã Châu Hưng; phía Nam giáp ranh tỉnh Bạc Liêu; phía Bắc giáp kênh công, kênh ông Hiền, rạch Bào Cát	40
2	VT3	Các khu vực còn lại	45
III	KV3	Xã Thạnh Trị	
1	VT5	Phía Đông: Kênh Xáng Ngã Năm, giáp thị trấn Phú Lộc; phía Tây giáp kênh Ba Dừa, đường Huyện lộ 5, sông Tà Lọt, kênh Mây Vóc; phía Nam giáp kênh xáng thị trấn Hưng Lợi; phía Bắc giáp ấp B2, xã Thạnh Tân	35



Đơn vị tính: 1.000 đồng/m²

STT	Khu vực, vị trí	Ranh giới, vị trí	Giá đất
2	VT5	Phía Đông giáp kênh Mây Vóc; phía Tây giáp xã Thạnh Trị; phía Nam giáp thị trấn Hưng Lợi; phía Bắc giáp đường Huyện lộ 5, sông Tà Lọt	35
3	VT4	Các khu vực còn lại	40
IV	KV3	Xã Tuân Tức	
1	VT5	Phía Đông giáp rạch 5 Toán, ấp Trung Nhất, xã Lâm Tân; phía Tây giáp kênh KT 13, sông Trung Hoà; phía Nam giáp kênh ông Út, kênh Trường học; phía Bắc giáp Sông Tà Lọt, sông Trung Hoà, kênh bà Xe, rạch ấp Trung Thống	35
		Gồm diện tích ấp Trung Thống và ranh phía Nam giáp kênh Tám Tâm ông Cuội, kênh Phú Giao, xã Thạnh Quới, huyện Mỹ Xuyên	
		Phía Đông: Hết đất Lý Tổng dọc đến hết đất Huỳnh Thanh Hồng, hết đất La Văn Dũng, hết đất Trần Đặng, Lâm Văn Tùng, Từ Thị Cùa, Chung Văn Hoà, kênh ông Hoà hết đất bà Lê Thị Dù, Khâu Khuông; Phía Nam: Giáp thị trấn Phú Lộc; phía Tây giáp kênh KT 13; phía Bắc giáp kênh SaDi	
2	VT5	Phía Đông giáp xã Lâm Tân (ấp Tân Nghĩa); phía Tây giáp ấp Tân Lợi, xã Thạnh Tân; phía Nam: giáp kênh Thầy Hai; phía Bắc giáp xã Lâm Tân	35
		Phía Đông giáp xã Lâm Tân (ấp Tân Nghĩa); phía Tây giáp Rạch Tà Lọt; phía Nam giáp Rạch Tà Lọt, sông Trung Hòa, kênh Bà Ke, rạch 5 Toán, ấp Trung Thống; phía Bắc giáp kênh Cầu Säck, rạch Sa Keo	
3	VT4	Các khu vực còn lại	40
V	KV3	Xã Thạnh Tân	
1	VT5	Phía Đông giáp xã Lâm Tân; phía Tây: Kênh Lý Sang, kênh 14/9, kênh thủy lợi; phía Nam giáp kênh 10m; phía Bắc giáp kênh Ông Tàu, kênh Cái Trầu	30
		Phía Đông giáp kênh Xáng Ngã Năm, thị trấn Phú Lộc; phía Tây giáp xã Vĩnh Thành; phía Nam giáp kênh Vĩnh Lợi, Thạnh Tân, giáp ấp Tà Lọt C, xã Thạnh Trị; phía Bắc giáp kênh 5 Hạt, kênh 9 Sạn	

Đơn vị tính: 1.000 đồng/m²

STT	Khu vực, vị trí	Ranh giới, vị trí	Giá đất
2	VT5	Phía Đông giáp thị xã Ngã Năm; phía Tây giáp thị xã Ngã Năm; phía Nam giáp xã Vĩnh Thành, kênh 5 Hạt; phía Bắc giáp thị xã Ngã Năm	30
		Phía Đông giáp xã Lâm Tân; phía Tây giáp thị xã Ngã Năm; phía Nam giáp kênh ông Tàu, kênh Cái Trâu; phía Bắc giáp huyện Mỹ Tú	
3	VT4	Các khu vực còn lại	35
VI	KV3	Xã Vĩnh Lợi	
1	VT4	Phía Đông giáp xã Vĩnh Thành, kênh 8 Sao; phía Tây giáp kênh Hồ Điệp, kênh 5 Te; phía Nam giáp kênh 14, kênh Nàng Rền; phía Bắc giáp Kênh Ông Tà	40
2	VT4	Phía Đông giáp kênh Hồ Điệp, kênh 5 Te; phía Tây giáp thị xã Ngã Năm; phía Nam giáp Ấp 14; phía Bắc giáp Kênh Ông Tà	40
		Phía Đông giáp xã Vĩnh Thành; phía Tây giáp kênh 8 Sao; phía Nam giáp kênh 13; phía Bắc giáp xã Vĩnh Thành	
3	VT5	Các khu vực còn lại	35
VII	KV3	Xã Vĩnh Thành	
1	VT4	Phía Đông giáp Kênh 5 Cẩn; phía Tây giáp ranh đất ông Nguyễn Văn Toán, hết ranh đất Nguyễn Văn Tiền; phía Nam giáp kênh 5 Năng; phía Bắc giáp kênh Ma Rênh	40
2	VT5	Phía Đông giáp Ấp 22, xã Thạnh Trị; phía Tây giáp kênh Lò Than; phía Nam giáp Ấp 22, xã Vĩnh Thành, kênh Ma Rênh; phía Bắc giáp kênh Hương Hào Đầu	35
		Phía Đông giáp Ấp 23, xã Vĩnh Thành; phía Tây giáp kênh 16/1, xã Vĩnh Lợi; phía Nam giáp ranh xã Vĩnh Lợi; phía Bắc giáp kênh 5 Năng	
3	VT5	Các khu vực còn lại	35
VIII	KV3	Xã Lâm Tân	
1	VT5	Phía Đông giáp kênh Đình Muong Điều; phía Tây giáp xã Tuấn Tú; phía Nam giáp kênh Xéo Cui ranh ấp Tân Nghĩa, Kiệt Lập A; phía Bắc giáp kênh 3 Cảo Chắc Tú	35

Đơn vị tính: 1.000 đồng/m²

STT	Khu vực, vị trí	Ranh giới, vị trí	Giá đất
2	VT5	Phía Đông giáp kênh 6 Bành; phía Tây giáp xã Thanh Tân; phía Nam giáp kênh 3 Cào Chắc Túc 3, giáp xã Tuân Túc; phía Bắc giáp huyện Mỹ Xuyên	35
3	VT4	Các khu vực còn lại	40
IX	KV3	Xã Lâm Kiết	
1	VT3	Phía Đông giáp ranh huyện Mỹ Tú; phía Tây giáp ấp Kiết Lập A, Kiết Lập B (xã Lâm Tân); phía Nam giáp huyện Mỹ Xuyên, kênh nội đồng; phía Bắc giáp kênh ông Tà, kênh Xáng xã Tuân Túc, ranh ấp Kiết Thắng, ấp Kiết Lợi	45
2	VT4	Phía Đông giáp ranh huyện Mỹ Tú; phía Tây giáp kênh ông Ban, rạch Bào Mướp, kênh ông Lượng, ranh xã Lâm Tân, kênh ông Dâu; phía Nam: Giáp kênh Xáng xã Tuân Túc, kênh SaDi; phía Bắc giáp ranh huyện Mỹ Tú	40
3	VT5	Các khu vực còn lại	35
X	KV3	Xã Châu Hưng	
1	VT4	Phía Đông giáp kênh 2 Gấm; phía Tây giáp kênh Tràm Kiến; phía Nam giáp sông Kinh Ngay 2; phía Bắc giáp kênh Bà Phúc	40
2	VT5	Phía Đông giáp kênh Tây Nhỏ; phía Tây giáp sông Vĩnh Bĩa, xã Vĩnh Lợi; phía Nam giáp Sông Tràm Kiến; phía Bắc giáp sông Vĩnh Bĩa, xã Vĩnh Lợi Phía Đông giáp kênh ông Sóc; phía Tây giáp kênh Già Mê; phía Nam giáp kênh ông Miễn; phía Bắc giáp sông Vĩnh Trờ, xã Vĩnh Lợi	35
3	VT6	Các khu vực còn lại	30
E	THỊ XÃ NGÃ NĂM		
I	KV2	Phường 1	
1	VT1	Toàn bộ khu vực Khóm 5 và khu vực Khóm 6 ven kênh Xáng chìm tính từ mốc chỉ giới đường thủy nội địa đến kênh nông trường Khu vực phía Đông Bắc giáp rạch Xèo Chít, phía Tây giáp xã Vĩnh Quới và phía Nam giáp kênh Xáng Phụng Hiệp - Cà Mau. Khu vực phía Bắc giáp Phường 2, phía Nam giáp kinh xáng Ngã Năm - Phú Lộc, phía Tây giáp kinh xáng Phụng Hiệp - Cà Mau Khu vực phía Bắc giáp kinh Xáng Ngã Năm - Phú Lộc, phía Nam giáp xã Vĩnh Biên, phía Đông giáp kênh Dân Quân và phía Tây giáp kênh xáng Phụng Hiệp - Cà Mau	60
2	VT2	Vị trí còn lại	55
II	KV2	Phường 2	
		Khóm Tân Quới, Tân Thành, Khóm 3 và Khóm 1 khu vực ven Quán lộ Phụng Hiệp tính từ mốc lộ giới qua hai bên kênh Thủy lợi (kênh 500)	

Đơn vị tính: 1.000 đồng/m²

STT	Khu vực, vị trí	Ranh giới, vị trí	Giá đất
1	VT3	Ven kênh Tân Chánh, phía Đông giáp huyện Mỹ Tú và phía Tây giáp kênh Thủy lợi (kênh 500) Khu vực phía Tây Nam giáp Khóm 6, Phường 1; phía Tây Bắc giáp huyện Long Mỹ, tỉnh Hậu Giang đến kênh Thủy lợi Khu vực phía Tây Bắc giáp tỉnh Hậu Giang tính từ đê bao kênh Thủy lợi (kênh 500) Khu vực phía Bắc giáp kênh Mỹ Phước, phía Nam giáp kênh Lâm Trà ven kênh Mỹ Lợi qua hai bên đến kênh Thủy lợi (kênh 500) Khu vực phía Bắc giáp Lâm Trà, phía Nam giáp kênh Lung Bảo Tượng	50
2	VT4	Vị trí còn lại	45
III	KV2	Phường 3	
1	VT2	Khóm Vĩnh Tiền, Vĩnh Mỹ khu vực ven kênh xáng Phụng Hiệp tính từ mốc đường thủy nội địa đến kênh Thủy lợi (kênh 500) Khu vực phía Bắc giáp kênh Ba Liếm; phía Nam giáp rạch Lung Lớn; phía Đông giáp kênh 90 và phía Tây giáp kênh Cống Đá. Khu vực phía Bắc giáp kênh Nàng Rền; phía Nam giáp kênh Làng Mới; phía Đông giáp kênh Xóm Lắm và phía Tây giáp tỉnh Bạc Liêu. Khu vực phía Bắc giáp kênh Ngang; phía Đông giáp xã Mỹ Bình và phía Đông giáp rạch Cống Đá. Khu vực phía Đông giáp kênh Cống Đá; phía Tây Nam giáp kênh Thủy lợi gần kênh xáng Phụng Hiệp.	55
2	VT3	Vị trí còn lại	50
I	KV3	Xã Mỹ Quới	
1	VT2	Khu vực phía Bắc giáp Tỉnh lộ 937B; phía Nam giáp rạch Ba Cui (trừ đất nông nghiệp có cạnh tiếp giáp với đường Tỉnh lộ 937B trong phạm vi 100 m tính từ mép đường lộ)	50
2	VT3	Vị trí còn lại	45
II	KV3	Xã Tân Long	
		Khu vực phía Bắc giáp Phường 2; phía Nam giáp kênh Tư Cừ; phía Đông giáp huyện Mỹ Tú và phía Tây giáp kênh Bình Hưng Khu vực phía Tây Bắc giáp xã Long Bình; phía Đông giáp kênh Bình Hưng và phía Nam giáp Quốc lộ 61B (trừ đất nông nghiệp có cạnh tiếp giáp với đường Quốc lộ 61B trong phạm vi 100 m tính từ mép đường lộ).	

ĐỒNG NHẤT

STT	Khu vực, vị trí	Ranh giới, vị trí	Giá đất
1	VT2	Khu vực phía Bắc giáp huyện Mỹ Tú;, phía Nam giáp Quốc lộ 61B; phía Đông giáp huyện Thạnh Trị và phía Tây giáp kênh Thủy lợi (trừ đất nông nghiệp có cạnh tiếp giáp với đường Quốc lộ 61B trong phạm vi 100 m tính từ mép đường lộ)	50
		Khu vực phía Đông Bắc giáp huyện Thạnh Trị và phía Tây Nam giáp Quốc lộ 61B (trừ đất nông nghiệp có cạnh tiếp giáp với đường Quốc lộ 61B trong phạm vi 100 m tính từ mép đường lộ)	
		Khu vực phía Bắc giáp kênh xáng Ngã Năm - Phú Lộc; phía Nam giáp kênh 2A; phía Đông giáp kênh 26/3 và phía Tây giáp kênh Cocsanen	
		Khu vực phía Đông Bắc giáp kênh thủy lợi; phía Tây giáp kênh Bình Hưng và phía Nam giáp Quốc lộ 61B (trừ đất nông nghiệp có cạnh tiếp giáp với đường Quốc lộ 61B trong phạm vi 100 m tính từ mép đường lộ)	
2	VT3	Vị trí còn lại	45
III	KV3	Xã Vĩnh Quới	
1	VT3	Khu vực phía Tây Bắc giáp rạch Lục Bà Tham; phía Đông giáp Phường 1 và phía Nam giáp rạch Xẻo Chít	45
		Khu vực phía Đông Bắc giáp rạch Xẻo Chít và phía Đông giáp rạch đường Chùa	
		Khu vực phía Bắc giáp rạch Sóc Sỏi; phía Nam giáp kênh xáng Phụng Hiệp; phía Đông giáp kênh Mới và phía Tây giáp tỉnh Bạc Liêu	
		Khu vực phía Bắc giáp tỉnh Hậu Giang; phía Đông giáp rạch Xẻo Gổ; phía Tây Nam giáp rạch Xẻo Chít	
		Khu vực phía Bắc giáp rạch Cây Đa; phía Đông giáp Phường 1 và phía Tây giáp Xẻo Chít	
		Khu vực phía Bắc giáp kênh Vĩnh Khương; phía Đông giáp rạch Xẻo Sỏi; phía Tây giáp tỉnh Bạc Liêu và phía Nam giáp rạch Sóc Sỏi	
Khu vực phía Bắc giáp rạch Xẻo Chít; phía Nam giáp kênh xáng Phụng Hiệp; phía Đông giáp Phường 1 và phía Tây giáp rạch đường Chùa			
2	VT3	Vị trí còn lại	45
IV	KV3	Xã Long Bình	
1	VT2	Khu vực phía ven kênh xáng Ngã Năm - Phú Lộc tính từ kênh xáng qua hai bên đến kênh Thủy lợi (kênh 500) (trừ đất nông nghiệp có cạnh tiếp giáp với đường Quốc lộ 61B trong phạm vi 100 m tính từ mép đường lộ).	50
2	VT3	Vị trí còn lại	45

STT	Khu vực, vị trí	Ranh giới, vị trí	Giá đất
V	KV3	Xã Mỹ Bình	
1	VT2	Khu vực UBND xã phía Bắc giáp Phường 3 và phía Đông giáp kênh Nàng Rền	50
		Khu vực phía Đông Bắc giáp kinh Thủy lợi; phía Tây giáp kênh Nàng Rền và phía Nam giáp huyện Thanh Trì	
		Khu vực ven rạch Mười Lửa; phía Đông giáp xã Mỹ Quới; phía Tây giáp rạch Mười Gà, xã Mỹ Quới; phía Bắc Đông Nam giáp kênh Thủy Lợi	
		Khu vực phía Bắc giáp Tỉnh lộ 937B; phía Tây giáp huyện Thanh Trì và phía Tây giáp xã Mỹ Quới (trừ đất nông nghiệp có cạnh tiếp giáp với đường Tỉnh lộ 937B trong phạm vi 100 m tính từ mép đường lộ)	
		Khu vực phía Bắc giáp Phường 3; phía Tây giáp xã Mỹ Quới; phía Đông và Nam giáp kênh Thủy lợi	
2	VT3	Vị trí còn lại	45
F	HUYỆN LONG PHÚ		
I	KV2	Thị trấn Long Phú	
1	VT4	Toàn bộ diện tích đất trồng cây hàng năm trên địa bàn thị trấn	45
II	KV2	Thị trấn Đại Ngãi	
1	VT3	Toàn bộ diện tích đất trồng cây hàng năm trên địa bàn thị trấn	50
III	KV3	Xã Song Phụng	
1	VT3	Đông: Kênh sừn (từ rạch Bần - Đại Ngãi); Tây: Giáp Huyện Kế Sách; Nam: Xã Đại Ngãi; Bắc: Kênh Bà Kinh	45
		Đông: Giáp kênh giữa; Tây: Giáp kênh sừn (ranh Phụng Sơn - Phụng Tường 1,2); Nam: Xã Đại Ngãi; Bắc: Đầu kênh hai Bé nối qua kênh giữa	
2	VT2	Toàn bộ diện tích đất trồng cây hàng năm còn lại trên địa bàn xã	50
IV	KV3	Xã Hậu Thạnh	
1	VT4	Đông: Giáp sông Saintard và xã Phú Hữu; Tây: Giáp kênh số 3 và kênh Cây Dương; Nam: Xã Phú Hữu; Bắc: Xã Đại Ngãi và Quốc lộ 60	40
2	VT3	Diện tích đất trồng cây hàng năm còn lại trên địa bàn xã	45
V	KV3	Xã Trường Khánh	

Đơn vị tính: 1.000 đồng/m²

STT	Khu vực, vị trí	Ranh giới, vị trí	Giá đất
1	VT4	Đông: Kênh 8 hal - kinh xáng - ranh An Mỹ; Tây: Lung giáp xã Phú Tâm - Châu Thành; Nam: Kênh ông Thuận; Bắc: Xã An Mỹ - Kế Sách	40
2	VT3	Đông: Rạch Bết chết giáp Hậu Thạnh; Tây: Giáp kênh 76; Nam: Rạch bắt chết (Trường Hưng); Bắc: Rạch Bết chết giáp Hậu Thạnh ----- Đông: Rạch Trường Thọ; Tây: Giáp kênh Triệu Sâm; Nam: Lộ Trường Thọ; Bắc: Kênh ông Sang	45
3	VT3	Diện tích đất trồng cây hàng năm còn lại trên địa bàn xã	45
VI	KV3	Xã Long Đức	
1	VT2	Toàn bộ diện tích đất trồng cây hàng năm trên địa bàn xã	50
VII	KV3	Xã Phú Hữu	
1	VT3	Toàn bộ diện tích đất trồng cây hàng năm trên địa bàn xã	45
VIII	KV3	Xã Châu Khánh	
1	VT3	Toàn bộ diện tích đất trồng cây hàng năm trên địa bàn xã.	45
IX	KV3	Xã Tân Thạnh	
1	VT3	Toàn bộ diện tích đất trồng cây hàng năm trên địa bàn xã.	45
X	KV3	Xã Tân Hưng	
1	VT3	Toàn bộ diện tích đất trồng cây hàng năm trên địa bàn xã	45
XI	KV3	Xã Long Phú	
1	VT3	Đông: Xã Đại Ân 2; Tây: Huyện lộ 27 (Long Phú - LHT); Nam: Kênh 85; Bắc: Kênh mương ông kếp	45
2	VT4	Đông: Kênh 25/4; Tây: Xã Tân Hưng; Nam: Rạch Bung Thum; Bắc: Xã Tân Hưng ----- Đông: Kênh 96 Long Hưng; Tây: Huyện Mỹ Xuyên; Nam: Kênh Cái Xe; Bắc: Xã Tân Hưng, xã Tân Thạnh ----- Đông: Xã Đại Ân 2; Tây: Huyện Mỹ Xuyên; Nam: Xã Liêu Tú; Bắc: Kênh Cái Xe	40
3	VT3	Diện tích đất trồng cây hàng năm còn lại trên địa bàn xã	45

Đơn vị tính: 1.000 đồng/m²

STT	Khu vực, vị trí	Ranh giới, vị trí	Giá đất
G	HUYỆN CÙ LAO DUNG		
I	KV2	Thị trấn Cù Lao Dung	
1	VT2	Đất trồng cây hàng năm trên địa bàn thị trấn	55
II	KV3	Xã An Thạnh I	
1	VT2	Đất trồng cây hàng năm trên địa bàn xã	50
III	KV3	Xã An Thạnh Tây	
1	VT2	Đất trồng cây hàng năm trên địa bàn xã	50
IV	KV3	Xã An Thạnh 2	
1	VT2	Đất trồng cây hàng năm trên địa bàn xã	50
V	KV3	Xã An Thạnh 3	
1	VT3	Đất trồng cây hàng năm trên địa bàn xã	45
VI	KV3	Xã An Thạnh Nam	
1	VT4	Toàn ấp Vàm Hồ; ấp Vàm Hồ A; ấp Võ Thành Văn (khu vực từ phía bờ tây rạch cây Me đến bờ phía đông Rạch Su)	40
2	VT5	Phần còn lại của ấp Võ Thành Văn (khu vực từ phía đông rạch Cây Me, đến đê bao biển giáp xã An Thạnh 3; khu vực từ nhà ông Khải đến nhà ông Ba Đồi, qua cống số 4 đến Cầu Cây mắm)	35
VII	KV3	Xã An Thạnh Đông	
1	VT2	Đất cây hàng năm trên địa bàn xã	50
VIII	KV3	Xã Đại Ân 1	
1	VT3	Toàn ấp Văn Sáu, ấp Đoàn Văn Tổ, toàn ấp Đoàn Văn Tổ A và 1 phần phía trên ấp Sáu Thử (từ ấp Đoàn Văn Tổ đến rạch Sáu Tịnh)	45
2	VT4	Các khu vực còn lại	40
H	HUYỆN CHÂU THÀNH		
I	KV2	Thị trấn Châu Thành	

Đơn vị tính: 1.000 đồng/m²

STT	Khu vực, vị trí	Ranh giới, vị trí	Giá đất
1	VT3	Phía Đông Dọc kênh Xây Cáp theo hướng Bắc dọc ranh đường Huyện 5, kênh thủy lợi, kênh Mai Thanh và phần đất áp Trà Quýt; phía Tây, Nam giáp ranh xã Thuận Hòa; phía Bắc giáp ranh xã Thuận Hòa và Hồ Đắc Kiện	50
2	VT4	Các vùng còn lại	45
3	VT5	Phía Đông giáp Kênh Hai Col; phía Tây giáp kênh 30/4; phía Nam giáp ranh xã Phú Tân; phía Bắc giáp kênh Hai Col	40
II	KV3	Xã Thuận Hoà	
1	VT4	Phía Đông giáp thị trấn Châu Thành; phía Tây giáp ranh xã Thiện Mỹ; phía Nam giáp Kênh ông Ứng; phía bắc giáp ranh xã Hồ Đắc Kiện ----- Phía Đông giáp ranh xã Phú Tân - Kênh 6 - Kênh Hai Sung; phía Tây giáp Quốc lộ 1A; phía Nam Kênh 6 - ranh xã Phú Tân; phía Bắc giáp ranh thị trấn Châu Thành	40
2	VT5	Các vùng còn lại	35
3	VT6	Kênh Sườn-Kênh Tư Lung-Kênh 6-Kênh Ông Nam; phía Tây, Nam giáp ranh xã An Hiệp; phía Bắc giáp kênh ông Ứng	30
III	KV3	Xã An Hiệp	
1	VT4	Các vùng còn lại	40
2	VT5	Phía Đông giáp các vị trí tiếp giáp vị trí I dọc tuyến đê bao Kênh Xáng Phụng Hiệp; phía Tây An Hiệp; phía Nam giáp ranh xã An Ninh; phía Bắc giáp Kênh 77 ----- Phía Đông giáp đường đất-rạch; phía Tây, Nam giáp ranh xã An Ninh; phía Bắc giáp Kênh 85	35
3	VT6	Phía Đông giáp ranh xã Thuận Hòa; phía Tây giáp ranh xã An Ninh; phía Nam giáp Kênh 85; phía Bắc giáp ranh xã Thiện Mỹ	30
IV	KV3	Xã Phú Tân	
1	VT4	Phía Đông giáp ranh huyện Kế Sách; phía Tây giáp ranh xã Phú Tân; phía Nam giáp kênh ông Quên, kênh Hồng Hỷ - kênh thủy lợi; phía Bắc giáp đường Tỉnh 923	40
		Phía Đông giáp ranh huyện Kế Sách; phía Tây, Nam giáp ranh huyện Long Phú; phía Bắc giáp kênh ông Quên	

Đơn vị tính: 1.000 đồng/m²

STT	Khu vực, vị trí	Ranh giới, vị trí	Giá đất
2	VT5	Phía Đông giáp ranh huyện Kế Sách, Long Phú; phía Tây giáp ranh xã Phú Tân, Thuận Hòa; phía Nam Pà Chắt, kênh Bảy Quýt; phía Bắc giáp Kênh 30/4 Phía Đông giáp ranh huyện Kế Sách; phía Tây giáp ranh xã Thuận Hòa; phía Nam giáp kênh 30/4; phía Bắc giáp ranh xã Hồ Đắc Kiện	35
3	VT6	Các vùng còn lại	30
V	KV3	Xã An Ninh	
1	VT3	Phía Đông giáp ranh xã An Hiệp; phía Tây giáp Kênh xáng Bồ Thảo; phía Nam giáp các vị trí tiếp giáp thành phố Sóc Trăng - đường Tỉnh lộ 13; phía Bắc giáp ranh xã An Hiệp Phía đông giáp Kênh xáng Tà Liêm; phía Tây, Nam, Bắc giáp xã Thuận Hưng	45
2	VT4	Các vùng còn lại	40
3	VT5	Phía Đông giáp ranh xã An Hiệp; phía Tây giáp sông Hòa Long - rạch Chăn Đùm, kênh thủy lợi; phía Nam giáp kênh 77; phía Bắc giáp ranh xã Mỹ Hương	35
VI	KV3	Xã Hồ Đắc Kiện	
1	VT3	Phía Đông giáp ranh huyện Kế Sách, Phú Tâm; phía Tây, Bắc giáp Quốc lộ 1A; phía Nam giáp ranh thị trấn Châu Thành Kênh Gòn - Kênh Sườn (ấp kinh Đào) - ranh thị trấn Châu Thành	45
2	VT4	Các vùng còn lại	40
3	VT5	Phía Đông giáp Lộ đal Thiện Mỹ đi Đại Hải đến hết đất Lâm Trường; phía Tây, Nam, Bắc giáp tỉnh Hậu Giang, xã Long Hưng Phía Đông giáp kênh lâm trường; phía Tây giáp kênh Hai Nhân; phía Nam, Bắc giáp kênh sườn	35
VII	KV3	Xã Thiện Mỹ	
1	VT4	Phía Đông giáp ranh xã Thuận Hòa; phía Tây giáp ranh huyện Mỹ Tú; phía Nam giáp kênh 6 thước, kênh 5 Ứng, kênh 5 Thực, kênh 2 Phong; phía Bắc giáp đường đất - kênh Giao thông	40



Đơn vị tính: 1.000 đồng/m²

STT	Khu vực, vị trí	Ranh giới, vị trí	Giá đất
2	VT5	Phần còn lại	35
3	VT6	Phía Đông Kênh Phú Tường, kênh ranh; phía Tây, Nam, Bắc giáp ranh huyện Mỹ Tú	30
VIII	KV3	Xã Phú Tân	
1	VT4	Phía Đông giáp Kênh Xây Chô - ranh xã Phú Tân; phía Tây giáp ranh xã An Hiệp; phía Nam giáp kênh Xây Chô; phía Bắc giáp kênh Vành Đai đến ranh xã An Hiệp ----- Phía Đông giáp Kênh 6 Thước; phía Tây giáp ranh xã An Hiệp; phía Nam các vị trí tiếp giáp ranh thành phố Sóc Trăng; phía Bắc giáp kênh Hai Mươi	40
2	VT5	Phía Đông giáp ranh xã Phú Tân; phía Tây, Bắc giáp ranh xã Thuận Hòa; phía Nam giáp kênh Sườn ----- Phía Đông giáp ranh xã Phú Tân; phía Tây giáp kênh 6 thước, kênh 30/4; phía Nam các vị trí tiếp giáp ranh thành phố Sóc Trăng; phía Bắc giáp kênh Xây Chô	35
3	VT6	Các vùng còn lại	30
I	HUYỆN TRẦN ĐỀ		
I	KV2	Thị trấn Trần Đề	
1	VT5	Tất cả đất cây hàng năm trên địa bàn thị trấn	50
II	KV2	Thị trấn Lịch Hội Thượng	
1	VT4	Tất cả đất trồng cây hàng năm trên địa bàn thị trấn	45
III	KV3	Xã Đại Ân 2	
1	VT4	Đông: Kênh xáng mới; Nam: Kênh Chùa Bưng Buổi; Bắc: Lộ đất Tú Diễm; Tây: Xã Liêu Tú, xã Long Phú, huyện Long Phú	40
2	VT3	Phần đất trồng cây hàng năm còn lại trên địa bàn xã	45
IV	KV3	Xã Liêu Tú	
1	VT5	Đông: Xã Lịch Hội Thượng; Tây: Xã Viên Bình; Nam: Kênh Tổng Cánh; Bắc: Đường tỉnh 934	35

STT	Khu vực, vị trí	Ranh giới, vị trí	Giá đất
2	VT4	Từ giáp kênh Tiếp Nhựt - đến ranh huyện Long Phú	40
V	KV3	Xã Lịch Hội Thượng	
1	VT5	Đông: Sông gòi - kênh 5 huyện - lộ đal Chùa Hội Phước ra đê ngăn mặn; Tây: Kênh ranh Liêu Tú-LHT; Nam: Lộ đê ngăn mặn kênh Mã Đức; Bắc: Kênh Xà Khị ----- Phía Đông giáp kênh cách ly; phía Tây giáp Huyện lộ 9; phía Nam giáp Huyện lộ 9; phía Bắc giáp kênh Lâm Ton	35
2	VT4	Phần cây hàng năm còn lại trên địa bàn xã	40
VI	KV3	Xã Trung Bình	
1	VT4	Phía Đông giáp kênh Bồn Bồn; phía Tây giáp sông Bung Lức; phía Nam giáp Kênh 85; phía Bắc giáp kênh Muong ông Kép ----- Phía Đông giáp kênh ngang mặt trời lặn Bung Lức; phía Tây giáp xã Lịch Hội Thượng; phía Nam giáp Kênh Tư; phía Bắc giáp Kênh 2	40
2	VT4	Tất cả đất trồng cây hàng năm còn lại trên địa bàn xã	40
VII	KV3	Xã Thạnh Thới Thuận	
1	VT3	Từ giáp Đường 935 đến kênh thủy lợi thứ nhất	45
2	VT4	Khu vực còn lại trên địa bàn xã	40
VIII	KV3	Thạnh Thới An	
1	VT4	Từ giáp Đường 935 đến giáp ranh xã Thạnh Thới Thuận, kênh Hưng Thạnh, kênh Tư Cổ. Hương lộ 11 vào UBND xã đến giáp ranh xã Tài Văn, khu vực ấp Hưng Thới, Đầy Hương 3, Tiên Cường 1, Tiên Cường 2	40
2	VT5	Khu vực còn lại	35
IX	KV3	Xã Tài Văn	
1	VT4	Từ giáp Đường 934 đến giáp ranh thị trấn Mỹ Xuyên, Thạnh Thới An, Viên An	40
2	VT5	Giáp kênh Tiếp Nhựt đến giáp ranh huyện Long Phú	35
3	VT6	Khu vực còn lại	30
X	KV3	Xã Viên An	
1	VT4	Từ kênh Tiếp Nhựt - đến giáp ranh xã Tài Văn; và từ đường Tỉnh 934 vào đến kênh Tắc Bướm - Tổng Cánh	40

Đơn vị tính: 1.000 đồng/m²

STT	Khu vực, vị trí	Ranh giới, vị trí	Giá đất
2	VT5	Từ kênh Tác Bướm - Tổng Cánh đến giáp ranh xã Thạnh Thới An Khu vực đất Lung trũng ấp Bờ Đập	35
XI	KV3	Xã Viên Bình	
1	VT4	Từ giáp kênh Tiếp Nhựt đến giáp ranh xã Liêu Tú; từ giáp đường 934 đến kênh tác Bướm - Tổng Cánh	40
2	VT5	Từ giáp kênh Tác Bướm - Tổng Cánh đến kênh Hưng Thạnh - Tổng Cánh	35
3	VT6	Từ kênh Hưng Thạnh - Tổng Cánh; đến sông Mỹ Thanh	30



Phụ lục 3

BẢNG GIÁ ĐẤT TRỒNG CÂY LÂU NĂM TRÊN ĐỊA BÀN TỈNH SÓC TRĂNG

(Ban hành kèm theo Nghị quyết số 13/2019/NQ-HĐND ngày 06 tháng 12 năm 2019 của Hội đồng nhân dân tỉnh Sóc Trăng)

Đơn vị tính: 1.000 đồng/m²

STT	Khu vực, vị trí	Ranh giới, vị trí	Giá đất
A	HUYỆN MỸ XUYÊN		
I	KV2	Thị trấn Mỹ Xuyên	
1	VT3	Giới hạn bởi: Ranh thành phố Sóc Trăng, đường Trần Hưng Đạo, Huyện lộ 14 của xã Tham Đôn	55
2	VT4	Kênh Phước Kiện đi Cồn Giò đến giáp ranh xã Tham Đôn, Thạnh Thới An và Tài Văn	50
II	KV3	Xã Tham Đôn	
1	VT5	Giới hạn bởi: đường Huyện 14 đến đê bao rạch Sên, giáp xã Đại Tâm, Đường 936 (trở về phía sông Dù Tho), thành phố Sóc Trăng	40
2	VT6	Khu vực còn lại	35
III	KV3	Xã Đại Tâm	
1	VT5	Giáp Quốc lộ 1 đến kênh 19/5; từ Quốc lộ 1 hướng về xã Tham Đôn 500m tới kênh Phú Thuận	40
2	VT6	Khu vực còn lại	35
IV	KV3	Xã Thạnh Phú	
1	VT3	Giới hạn bởi: Quốc lộ 1 đến kênh 19/5; đê bao Phú Hưng; đường khu 4, lộ đal vào Phú Hòa, Phú Thành và ranh xã Lâm Kiết - Thạnh Trị	50
2	VT4	Khu vực còn lại	45
V	KV3	Xã Thạnh Quới	
1	VT4	Toàn bộ diện tích đất trồng cây lâu năm của xã	45
VI	KV3	Xã Gia Hòa 1	
1	VT6	Toàn bộ diện tích đất trồng cây lâu năm của xã	35
VII	KV3	Xã Gia Hòa 2	
1	VT6	Toàn bộ diện tích đất trồng cây lâu năm của xã	35
VIII	KV3	Xã Hòa Tú 1	

Đơn vị tính: 1.000 đồng/m²

STT	Khu vực, vị trí	Ranh giới, vị trí	Giá đất
1	VT5	Giới hạn bởi: Giáp ranh Long Hòa, dọc theo kênh 10 Yên ra sông Đĩnh đến kênh Tư và ranh xã Ngọc Đông, Ngọc Tố và Hòa Tú 2	40
2	VT6	Khu vực còn lại	35
IX	KV3	Xã Hòa Tú 2	
1	VT5	Toàn bộ diện tích đất trồng cây lâu năm của xã	40
X	KV3	Xã Ngọc Đông	
1	VT5	Toàn bộ diện tích đất trồng cây lâu năm của xã	40
XI	KV3	Xã Ngọc Tố	
1	VT5	Khu vực đất trồng cây lâu năm ở ấp Cỏ Cò	40
2	VT6	Khu vực còn lại	35
B	HUYỆN MỸ TÚ		
I	KV2	Thị trấn Huỳnh Hữu Nghĩa.	
1	VT2	Phía Đông giáp sông Tân Lập; phía Tây giáp kênh Bộ Thon, kênh 1/5, kênh ông Nam, kênh Bá Hộ; phía Nam giáp kênh số 1, ranh xã Mỹ Tú; phía Bắc giáp kênh Trà Cú Cạn, rạch Ô Rô, rạch Xẻo Lá	60
2	VT3	Phía Đông giáp ranh xã Mỹ Hương; phía Tây giáp sông Tân Lập; phía Nam giáp kênh Ô Quên; phía Bắc giáp ranh xã Long Hưng Phía Đông giáp kênh Bá Hộ, kênh Ông Nam, kênh 1/5; phía Tây giáp ranh xã Mỹ Tú; phía Nam giáp kênh Trà Cú Cạn; phía Bắc giáp ranh xã Long Hưng	55
3	VT4	Phía Đông giáp ranh xã Thuận Hưng; phía Tây giáp sông Tân Lập; phía Nam giáp ranh xã Mỹ Tú; phía Bắc giáp kênh Ô Quên Phía Đông giáp kênh Bộ Thon; phía Tây giáp ranh xã Mỹ Tú và kênh Chòm Tre; phía Nam giáp ranh xã Mỹ Tú; phía Bắc giáp kênh Trà Cú Cạn	50
4	VT5	Các vị trí còn lại	45
II	KV3	Xã Mỹ Hương	
1	VT3	Phía Đông giáp ranh huyện Châu Thành, ranh xã Thuận Hưng; phía Tây giáp Đường Tỉnh 939B, ranh thị trấn Huỳnh Hữu Nghĩa, ranh xã Thuận Hưng; phía Nam giáp ranh xã Thuận Hưng; phía Bắc giáp ranh huyện Châu Thành	50
3	VT4	Các vị trí còn lại	45
III	KV3	Xã Mỹ Phước	

STT	Khu vực, vị trí	Ranh giới, vị trí	Giá đất
1	VT3	Phía Đông giáp kênh 8 Tinh; phía Tây giáp ranh thị xã Ngã Năm; phía Nam giáp kênh Bờ bao Lâm Trường; phía Bắc giáp kênh xáng Mỹ Phước	50
2	VT4	Phía Đông giáp ranh xã Mỹ Tú, kênh Thầy Bảy; phía Tây giáp ranh thị xã Ngã Năm; phía Nam giáp kênh xáng Mỹ Phước; phía Bắc giáp ranh xã Hưng Phú	45
3	VT5	Phía Đông giáp ranh xã Mỹ Thuận; phía Tây giáp kênh Thầy Bảy, kênh 8 Tinh; phía Nam giáp kênh Bờ Bao cũ; phía Bắc giáp kênh xáng Mỹ Phước, ranh xã Mỹ Tú Phía Đông giáp kênh Lung lớn, kênh 3 Trung; phía Tây giáp kênh Bảy Thước; phía Nam giáp kênh Xóm Tiệm; phía Bắc giáp kênh Lung lớn	40
4	VT6	Khu vực còn lại (khu vực Lâm Trường trả cho dân)	35
IV	KV3	Xã Mỹ Thuận	
1	VT3	Phía Đông giáp ranh xã Thuận Hưng, dọc sông Nhu Gia; phía Tây giáp đường Tỉnh 940; phía Nam giáp kênh Tam Sóc, ranh huyện Thạnh Trị; phía Bắc giáp kênh Tà Liêm, ranh xã Mỹ Tú	50
2	VT4	Phía Đông giáp ranh xã Thuận Hưng; phía Tây giáp ranh xã Mỹ Tú; phía Nam giáp kênh nổi Tà Liêm; phía Bắc giáp ranh xã Thuận Hưng và ranh xã Mỹ Tú Phía Đông giáp ranh xã Thuận Hưng và ranh xã Phú Mỹ; phía Tây giáp sông Nhu Gia; phía Nam giáp ranh huyện Mỹ Xuyên; phía Bắc giáp kênh Tam Sóc Phía Đông giáp đường Tỉnh 940; phía Tây và phía Nam giáp huyện Thạnh Trị; phía Bắc giáp kênh Bao Lâm Trường	45
3	VT5	Các vị trí còn lại	40
V	KV3	Xã Thuận Hưng	
1	KV3	Phía Đông giáp đường Tỉnh 939; phía Tây giáp ranh xã Mỹ Thuận; phía Nam giáp kênh Tam Sóc; phía Bắc giáp kênh Nổi Tà Liêm	50
2	VT4	Phía Đông giáp ranh huyện Châu Thành và ranh xã Mỹ Hương; phía Tây giáp kênh Tam Bình, kênh Nhà Trường, rạch Nhu Gia, rạch Cái Chiết; phía Nam giáp kênh nổi Tà Liêm, ranh xã Mỹ Thuận; phía Bắc ranh xã Mỹ Hương và thị trấn Huỳnh Hữu Nghĩa Phía Đông giáp đường Tỉnh 939; phía Tây giáp ranh xã Mỹ Thuận; phía Nam giáp ranh xã Phú Mỹ; phía Bắc giáp kênh Tam Sóc	45
3	VT5	Các vị trí còn lại	40
VI	KV2	Xã Long Hưng	

STT	Khu vực, vị trí	Ranh giới, vị trí	Giá đất
1	VT2	Phía Đông và Phía Nam giáp vòng cung Quốc Lộ Quản Lộ Phụng Hiệp; phía Tây giáp kênh 1/5. Phía Bắc giáp ranh tỉnh Hậu Giang	55
2	VT4	Phía Đông giáp ranh huyện Châu Thành, kênh nông Trại 1/5, kênh Hàng Sắn; phía Tây giáp Kênh Đập Đá, kênh 1/5, ranh thị trấn Huỳnh Hữu Nghĩa; phía Nam giáp ranh thị trấn Huỳnh Hữu Nghĩa, ranh xã Mỹ Hương; phía Bắc giáp ranh tỉnh Hậu Giang, vòng cung Quốc Lộ Quản Lộ Phụng Hiệp	45
3	VT5	Phía Đông giáp xã Hồ Đắc Kiện, xã Thiện Mỹ; phía Tây giáp kênh Hàng Sắn, kênh Lý; phía Nam giáp ranh xã Mỹ Hương; phía Bắc giáp kênh Tân Phước, giáp ranh xã Hồ Đắc Kiện	40
4	VT6	Các vị trí còn lại	35
VII	KV3	Xã Hưng Phú	
1	VT3	Phía Đông giáp ranh xã Long Hưng; phía Tây giáp ranh thị xã Ngã Năm; phía Nam giáp kênh 1000, kênh Tư Lý, kênh ba Cường, kênh Cô Ba; phía Bắc giáp kênh Quản lộ Phụng Hiệp	50
2	VT4	Các vị trí còn lại	45
VIII	KV3	Xã Mỹ Tú	
1	VT3	Phía Đông giáp ranh thị trấn Huỳnh Hữu Nghĩa; phía Tây giáp ranh xã Mỹ Phước; phía Nam giáp kênh Trà Cú Cạn; phía Bắc giáp kênh 500 Phía Đông giáp kênh Xáng Mỹ Hòa và rạch Nhu Gia; phía Tây giáp đường Tỉnh 940; phía Nam ranh xã Mỹ Thuận; phía Bắc giáp ranh thị trấn Huỳnh Hữu Nghĩa	50
2	VT4	Phía Đông giáp ranh thị trấn Huỳnh Hữu Nghĩa; phía Tây giáp ranh xã Mỹ Phước; phía Nam giáp kênh 500; phía Bắc giáp ranh xã Hưng Phú Phía Đông giáp ranh thị trấn Huỳnh Hữu Nghĩa, đường Tỉnh 940; phía Tây giáp ranh xã Mỹ Phước; phía Nam giáp kênh 5 Ngợi, kênh Tư, rạch Cây Cồng; phía Bắc giáp kênh Trà Cú Cạn, ranh thị trấn Huỳnh Hữu Nghĩa	45
3	VT5	Các vị trí còn lại	40
IX	KV3	Xã Phú Mỹ	
1	VT3	Phía Đông giáp ranh thành phố Sóc Trăng, ranh huyện Mỹ Xuyên. Phía Tây giáp ranh huyện Châu Thành, ranh xã Thuận Hưng, rạch Bỏ Thảo cũ. Phía Nam giáp kênh Phú Mỹ 1. Phía Bắc giáp ranh huyện Châu Thành	50
2	VT4	Các vị trí còn lại	45

STT	Khu vực, vị trí	Ranh giới, vị trí	Giá đất
C	HUYỆN KẾ SÁCH		
I	KV2	Thị Trấn Kế sách	
1	VT3	Phía Đông giáp kênh Phú Tâm; phía Tây giáp kênh Lộ Mới; phía Nam giáp cống Lộ mới.; phía Bắc giáp kênh Số 1	55
		Phía Đông giáp kênh Lộ mới; phía Tây giáp rạch Bung Tiết; phía Nam giáp kênh bà Lèo; phía Bắc giáp kênh Số 1	
		Phía Đông giáp kênh Lộ Mới, kênh Phú Tâm; phía Tây giáp kênh Nổi, kênh Tập đoàn 1, kênh Lò Rèn; phía Nam giáp rạch Na Tung; phía Bắc giáp kênh Bà Lèo	55
2	VT4	Các khu vực còn lại	50
II	KV2	Thị trấn An Lạc Thôn	
1	VT3	Toàn bộ đất trồng cây lâu năm trên địa bàn xã	55
III	KV3	Xã Kế Thành	
1	VT4	Toàn bộ đất trồng cây lâu năm trên địa bàn xã	45
IV	KV3	Xã Kế An	
1	VT3	Toàn bộ đất trồng cây lâu năm trên địa bàn xã	50
V	KV3	Xã Trinh Phú	
1	VT2	Phía Đông giáp xã An Lạc Tây; phía Tây giáp kênh Tư Liễu, rạch ThaLa; phía Nam giáp sông Rạch Vọp, xã Thới An Hội; phía Bắc giáp kênh Cái Trâm, xã An Lạc Thôn	55
2	VT3	Phía Đông giáp kênh Tư Liễu, rạch ThaLa; phía Tây giáp rạch Ngã Cũ, kênh Thông Cư; phía Nam giáp xã Kế An; phía Bắc giáp kênh Cái Trâm, xã An Lạc Thôn	50
3	VT4	Phía Đông giáp rạch Ngã Cũ; phía Tây giáp rạch Phong Thọ, xã Ba Trinh; phía Nam giáp kênh kênh Đào ấp 12; phía Bắc giáp kênh Cái Trâm, xã Xuân Hoà	45
VI	KV3	Xã Xuân Hòa	
1	VT2	Phía Đông giáp rạch Mương Khai, Bờ Dọc; phía Tây giáp tỉnh Hậu Giang; phía Nam giáp Ngã tư trên, rạch Giồng Đá; phía Bắc giáp xã Phú Hữu (huyện Châu Thành, tỉnh Hậu Giang) và xã An Lạc Thôn	55
		Phía Đông giáp rạch Giồng Đá, Rạch Năm Riêng, rạch Mười Trọng, rạch Sao sáo, kênh Năm Lò đường, kênh thủy lợi; phía Tây giáp kênh Cái Côn; phía Nam giáp xã Ba Trinh; phía Bắc giáp rạch Giồng Đá	
2	VT3	Phía Đông giáp xã An Lạc Thôn, rạch Hào Bá; phía Tây giáp rạch Mương Khai, Giồng Đá, Rạch Năm Riêng, rạch Mười Trọng; phía Nam giáp kênh thủy lợi, rạch Cái Cao; phía Bắc giáp xã An Lạc Thôn	50

STT	Khu vực, vị trí	Ranh giới, vị trí	Giá đất
3	VT4	Vị trí còn lại	45
VII	KV3	Xã Phong Năm	
1	VT2	Toàn bộ diện tích đất trồng cây lâu năm trên địa bàn xã	55
VIII	KV3	Xã An Mỹ	
1	VT4	Phía Đông giáp ranh huyện Long Phú; phía Tây giáp rạch Phụng An; phía Bắc giáp xã Song Phụng; phía Nam giáp rạch Phụng An Phía Đông giáp rạch Phụng An; phía Tây giáp kênh Trại giống; phía Nam giáp rạch An Nghiệp; phía Bắc giáp kênh Số 1	45
2	VT5	Phía Đông giáp rạch Phụng An; phía Tây giáp Kinh Phú Tâm; phía Nam giáp kênh rạch Cà Bá, huyện Châu Thành, huyện Long Phú; phía Bắc giáp rạch An Nghiệp, thị trấn Kế Sách	40
IX	KV3	Xã Đại Hải	
1	VT3	Phía Đông giáp xã Kế An; phía Tây giáp kênh 30/4; phía Nam giáp kênh Hậu Bôi; phía Bắc giáp sông Số 1 Phía Đông giáp xã Kế An; phía Tây giáp tỉnh Hậu Giang; phía Nam giáp kênh số 1; phía Bắc giáp xã Ba Trinh Phía Đông giáp kênh Trung Hải; phía Tây giáp tỉnh Hậu Giang; phía Bắc giáp kênh 30/4; phía Nam giáp xã Hồ Đắc Kiện	50
2	VT4	Các khu vực còn lại	45
X	KV3	Xã Ba Trinh	
1	VT3	Toàn bộ đất trồng cây lâu năm trên địa bàn xã	50
XI	KV3	Xã An Lạc Tây	
1	VT2	Toàn bộ đất trồng cây lâu năm trên địa bàn xã	55
XII	KV3	Xã Thới An Hội	
1	VT3	Toàn bộ đất trồng cây lâu năm trên địa bàn xã	50
XIII	KV3	Xã Nhơn Mỹ	
1	VT2	Toàn bộ đất trồng cây lâu năm trên địa bàn xã	55
D	HUYỆN THẠNH TRỊ		
I	KV2	Thị trấn Phú Lộc	
1	VT5	Phía Đông: Giáp kinh Chắc Tranh; phía Tây: Giáp Sông Công Điền, kênh thủy lợi; phía Nam: Giáp tỉnh Bạc Liêu; phía Bắc: Giáp kênh thủy lợi Phía đông: Giáp kênh thủy lợi, Kênh sừng; phía Tây: Giáp xã Thạnh Trị; phía Nam: Giáp Kênh Hai Tài, Kinh KT 13, Kênh Tà Ná; phía Bắc: Giáp xã Tuân Tứ	45

Đơn vị tính: 1.000 đồng/m²

STT	Khu vực, vị trí	Ranh giới, vị trí	Giá đất
2	VT5	Phía Đông: Giáp kênh thủy lợi (giáp Ấp 1); phía Nam: Giáp kênh Mã Lớn; phía Bắc: Giáp xã Thạnh Trị	45
3	VT4	Các khu vực còn lại	50
II	KV3	Thị trấn Hưng Lợi	
1	VT5	Phía Đông: Giáp Sông Thỏ Mô; phía Tây: Giáp Ấp 23, xã Châu Hưng; phía Nam: Giáp đường Tỉnh 937B; phía Bắc: Giáp Ấp 23, xã Vĩnh Thành Phía Đông: Giáp thị trấn Phú Lộc, giáp tỉnh Bạc Liêu; phía Tây: Giáp kênh Thầy Ban, xã Châu Hưng; phía Nam: Giáp Ranh tỉnh Bạc Liêu; phía Bắc: Giáp kênh công, kênh ông Hiền, rạch Bào Cát	40
2	VT4	Các khu vực còn lại	45
III	KV3	Xã Thạnh Trị	
1	VT5	Phía Đông: Kênh Xáng Ngã Năm, giáp thị trấn Phú Lộc; phía Tây: Giáp kênh Ba Dừa, đường huyện Lộ 5, sông Tà Lọt, kênh Mây Vóc; phía Nam: Giáp kênh xáng thị trấn Hưng Lợi; phía Bắc: Giáp ấp B2, xã Thạnh Tân	40
2	VT5	Phía Đông: Giáp kênh Mây Vóc; phía Tây: Giáp xã Thạnh Trị; phía Nam: Giáp thị trấn Hưng Lợi; phía Bắc: Giáp đường huyện lộ 5, sông Tà Lọt	40
3	VT4	Các khu vực còn lại	45
IV	KV3	Xã Tân Tứ	
1	VT5	Phía Đông: Giáp rạch 5 Toán, ấp Trung Nhất, xã Lâm Tân; phía Tây: Giáp kênh KT 13, sông Trung Hoà; phía Nam: Giáp kênh ông Út, kênh Trường Học; phía Bắc: Giáp Sông Tà Lọt, sông Trung Hoà, kênh bà Xe, rạch ấp Trung Thống Gồm diện tích ấp Trung Thống và ranh phía Nam giáp: Kênh Tám Tâm ông Cuội, kênh Phú Giao, xã Thạnh Quới, huyện Mỹ Xuyên Phía Đông: Hết đất Lý Tổng dọc đến hết đất Huỳnh Thanh Hồng đến hết đất La Văn Dũng dọc đến hết đất Trần Đặng, Lâm Văn Tùng, Từ Thị Cửa, Chung Văn Hoà, kênh ông Hoà hết đất bà Lê Thị Dù, Khâu Khuông; phía Nam: Giáp thị trấn Phú Lộc; phía Tây: Giáp kênh KT 13 - phía Bắc: Giáp kênh SaDi	40
2	VT5	Phía Đông: Giáp xã Lâm Tân (ấp Tân Nghĩa); phía Tây: Giáp ấp Tân Lợi, xã Thạnh Tân; phía Nam: Giáp kênh Thầy Hai; phía Bắc: Giáp xã Lâm Tân	40



STT	Khu vực, vị trí	Ranh giới, vị trí	Giá đất
		Phía Đông: Giáp xã Lâm Tân (ấp Tân Nghĩa); phía Tây: Giáp Rạch Tà Lọt; phía Nam: Giáp Rạch Tà Lọt, sông Trung Hoà, kênh Bà Ke, rạch 5 Toán, ấp Trung Thống; phía Bắc: Giáp kênh Cầu Säck, rạch Sa Keo	40
3	VT4	Các khu vực còn lại	45
V	KV3	Xã Thạnh Tân	
1	VT5	Phía Đông: Giáp xã Lâm Tân; phía Tây: Kênh Lý Sang, kênh 14/9, kênh thủy lợi; phía Nam: Giáp kênh 10m; phía Bắc: Giáp kênh Ông Tàu, kênh Cái Trầu Phía Đông: Giáp kênh Xáng Ngã Năm, giáp thị trấn Phú Lộc; phía Tây: Giáp xã Vĩnh Thành; phía Nam: Giáp kênh Vĩnh Lợi, Thạnh Tân, giáp ấp Tà Lọt C, xã Thạnh Trị; phía Bắc: Giáp kênh 5 Hät, kênh 9 San	40
2	VT5	Phía Đông: Giáp thị xã Ngã Năm; phía Tây: Giáp thị xã Ngã Năm; phía Nam: Giáp xã Vĩnh Thành, kênh 5 Hät; phía Bắc: Giáp thị xã Ngã Năm Phía Đông: Giáp xã Lâm Tân; phía Tây: Giáp thị xã Ngã Năm; phía Nam: Giáp kênh ông Tàu, kênh Cái Trầu; phía Bắc: Giáp huyện Mỹ Tú	40
3	VT4	Các khu vực còn lại	45
VI	KV3	Xã Vĩnh Lợi	
1	VT4	Phía Đông: Giáp xã Vĩnh Thành, kênh 8 Sao; phía Tây: Giáp kênh Hồ Điệp, kênh 5 Te; phía Nam: Giáp kênh 14, kênh Nàng Rền; phía Bắc: Kênh Ông Tà	45
2	VT5	Phía Đông: Giáp kênh Hồ Điệp, kênh 5 Te; phía Tây: Giáp thị xã Ngã Năm; phía Nam: giáp ấp 14 ; phía Bắc: giáp Kênh Ông Tà	40
		Phía Đông: Giáp xã Vĩnh Thành; phía Tây: Giáp kênh 8 Sao; phía Nam: Giáp kênh 13; phía Bắc: Giáp xã Vĩnh Thành Các khu vực còn lại	40
VII	KV3	Xã Vĩnh Thành	
1	VT4	Phía Đông: Giáp Kênh 5 Cấn; phía Tây: Giáp ranh đất ông Nguyễn Văn Toán, hết ranh đất Nguyễn Văn Tiên; phía Nam: Giáp kênh 5 Năng; phía Bắc: Giáp kênh Ma Rênh	45
		Phía Đông: Giáp ấp 22, xã Thạnh Trị; phía Tây: Giáp kênh Lò Than; phía Nam: Giáp ấp 22, xã Vĩnh Thành, kênh Ma Rênh; phía Bắc: Giáp kênh Hương Hào Đầu	40

STT	Khu vực, vị trí	Ranh giới, vị trí	Giá đất
2	VT5	Phía Đông: Giáp ấp 23, xã Vĩnh Thành; phía Tây: Giáp kênh 16/1, xã Vĩnh Lợi; phía Nam: Giáp ranh xã Vĩnh Lợi; phía Bắc: Giáp kênh 5 Năng	40
		Các khu vực còn lại	40
VIII	KV3	Xã Lâm Tân	
1	VT5	Phía Đông: Giáp kênh Đình Mương Điều; phía Tây: Giáp xã Thuận Túc; phía Nam: Giáp kênh Xèo Cui ranh ấp Tân Nghĩa, Kiệt Lập A; phía Bắc: Giáp kênh 3 Cào Chắc Túc	40
2	VT6	Phía Đông: Giáp kênh 6 Bánh; phía Tây: Giáp xã Thạnh Tân; phía Nam: Giáp kênh 3 Cào Chắc Túc 3, giáp xã Thuận Túc; phía Bắc: Giáp huyện Mỹ Xuyên	40
3	VT4	Các khu vực còn lại	45
IX	KV3	Xã Lâm Kiệt	
1	VT4	Phía Đông: Giáp ranh huyện Mỹ Tú; phía Tây: Giáp ấp Kiệt Lập A, Kiệt Lập B (xã Lâm Tân); phía Nam: Giáp huyện Mỹ Xuyên, kênh nội đồng; phía Bắc: Giáp kênh ông Tà, kênh Xáng xã Thuận Túc, ranh ấp Kiệt Thắng, ấp Kiệt Lợi	45
2	VT5	Phía Đông: Giáp ranh huyện Mỹ Tú; phía Tây: Giáp kênh ông Ban, rạch Bào Mướp, kênh ông Lượng, ranh xã Lâm Tân, kênh ông Dâu; phía Nam: Giáp kênh Xáng xã Thuận Túc, kênh SaDi; phía Bắc: Giáp ranh huyện Mỹ Tú	40
		Các khu vực còn lại	40
X	KV3	Xã Châu Hưng	
1	VT4	Phía Đông: Giáp kênh 2 Gấm; phía Tây: Giáp kênh Tràm Kiến; phía Nam: Giáp sông Kinh Ngay 2; phía Bắc: Giáp kênh Bà Phúc	45
2	VT5	Phía Đông: Giáp kênh Tây Nhỏ; phía Tây: Giáp sông Vĩnh Bia, xã Vĩnh Lợi; phía Nam: Giáp Sông Tràm Kiến; phía Bắc: Giáp sông Vĩnh Bia, xã Vĩnh Lợi	40
		Phía Đông: Giáp kênh ông Sóc; phía Tây: Giáp kênh Già Mê; phía Nam: Giáp kênh ông Miễn; phía Bắc: Giáp sông Vĩnh Trờ, xã Vĩnh Lợi	
		Các khu vực còn lại	40
E	THỊ XÃ NGÃ NĂM		
I	KV2	Phường 1	
		Toàn bộ khu vực Khóm 5 và khu vực Khóm 6 ven kênh Xáng chìm tính từ mốc chỉ giới đường thủy nội địa đến kênh nông trường	
		Khu vực phía Đông Bắc giáp rạch Xèo Chít; phía Tây giáp xã Vĩnh Quới và phía Nam giáp kênh xáng Phụng Hiệp - Cà Mau	

STT	Khu vực, vị trí	Ranh giới, vị trí	Giá đất
1	VT1	Khu vực phía Bắc giáp Phường 2; phía Nam giáp kênh Xáng Ngã Năm - Phú Lộc; phía Tây giáp kênh xáng Phụng Hiệp - Cà Mau Khu vực phía Bắc giáp kênh xáng Ngã Năm - Phú Lộc; phía Nam giáp xã Vĩnh Biên; phía Đông giáp kênh Dân quân và phía Tây giáp kênh xáng Phụng Hiệp - Cà Mau	65
2	VT2	Vị trí còn lại	60
II	KV2	Phường 2	
1	VT3	Khóm Tân Quới, Tân Thành, Khóm 3 và Khóm 1 khu vực ven Quản lộ Phụng Hiệp tính từ mốc lộ giới qua hai bên kênh Thủy lợi (kênh 500) Ven kênh Tân Chánh, phía Đông giáp huyện Mỹ Tú và phía Tây giáp kênh Thủy lợi (kênh 500) Khu vực phía Tây Nam giáp Khóm 6, Phường 1; phía Tây Bắc giáp huyện Long Mỹ, tỉnh Hậu Giang đến kênh Thủy lợi Khu vực phía Tây Bắc giáp tỉnh Hậu Giang tính từ đê bao kênh Thủy lợi (kênh 500) Khu vực phía Bắc giáp kênh Mỹ Phước; phía Nam giáp kênh Lâm Trà ven kênh Mỹ Lợi qua hai bên đến kênh Thủy lợi (kênh 500) Khu vực phía Bắc giáp Lâm Trà; phía Nam giáp kênh Lung Bào Tượng	55
2	VT4	Vị trí còn lại	50
III	KV2	Phường 3	
1	VT3	Khóm Vĩnh Tiền, Vĩnh Mỹ khu vực ven kênh xáng Phụng Hiệp tính từ mốc đường thủy nội địa đến kênh Thủy lợi (kênh 500) Khu vực phía Bắc giáp kinh Ba Liếm; phía Nam giáp rạch Lung Lớn; phía Đông giáp kênh 90 và phía Tây giáp kênh Cống Đá Khu vực phía Bắc giáp kênh Nàng Rền; phía Nam giáp kênh Làng Mới; phía Đông giáp kênh Xóm Lắm và phía Tây giáp tỉnh Bạc Liêu Khu vực phía Bắc giáp kênh Ngang; phía Đông giáp xã Mỹ Bình và phía Đông giáp rạch Cống Đá Khu vực phía Đông giáp kênh Cống Đá; phía Tây Nam giáp kênh Thủy lợi gần kênh xáng Phụng Hiệp	55
2	VT4	Vị trí còn lại	50

STT	Khu vực, vị trí	Ranh giới, vị trí	Giá đất
IV	KV3	Xã Mỹ Quới	
1	VT2	Khu vực phía Bắc giáp Tỉnh lộ 937B; phía Nam giáp rạch Ba Cui (trừ đất nông nghiệp có cạnh tiếp giáp với đường Tỉnh lộ 937B trong phạm vi 100 m tính từ mép đường lộ)	55
2	VT3	Vị trí còn lại	50
V	KV3	Xã Tân Long	
1	VT3	<p>Khu vực phía Bắc giáp Phường 2; phía Nam giáp kênh Tư Cừ; phía Đông giáp huyện Mỹ Tú và phía Tây giáp kênh Bình Hưng</p> <p>Khu vực phía Tây Bắc giáp xã Long Bình; phía Đông giáp kênh Bình Hưng và phía Nam giáp Quốc lộ 61B (trừ đất nông nghiệp có cạnh tiếp giáp với đường Quốc lộ 61B trong phạm vi 100 m tính từ mép đường lộ)</p> <p>Khu vực phía Bắc giáp huyện Mỹ Tú, phía Nam giáp Quốc lộ 61B, phía Đông giáp huyện Thạnh Trị và phía Tây giáp kênh Thủy lợi (trừ đất nông nghiệp có cạnh tiếp giáp với đường Quốc lộ 61B trong phạm vi 100 m tính từ mép đường lộ)</p> <p>Khu vực phía Đông Bắc giáp huyện Thạnh Trị và phía Tây Nam giáp Quốc lộ 61B (trừ đất nông nghiệp có cạnh tiếp giáp với đường Quốc lộ 61B trong phạm vi 100 m tính từ mép đường lộ)</p> <p>Khu vực phía Bắc giáp kênh xáng Ngã Năm - Phú Lộc; phía Nam giáp kênh 2A; phía Đông giáp kênh 26/3 và phía Tây giáp kênh Cocsanen</p> <p>Khu vực phía Đông Bắc giáp kênh Thủy lợi; phía Tây giáp kênh Bình Hưng và phía Nam giáp Quốc lộ 61B (trừ đất nông nghiệp có cạnh tiếp giáp với đường Quốc lộ 61B trong phạm vi 100 m tính từ mép đường lộ)</p>	50
2	VT4	Vị trí còn lại	45
VI	KV3	Xã Vĩnh Quới	
1	VT3	<p>Khu vực phía Tây Bắc giáp rạch Lục Bà Tham; phía Đông giáp Phường 1 và phía Nam giáp rạch Xẻo Chít</p> <p>Khu vực phía Đông Bắc giáp rạch Xẻo Chít và phía Đông giáp rạch đường Chùa</p> <p>Khu vực phía Bắc giáp rạch Sóc Sỏi, phía Nam giáp kênh xáng Phụng Hiệp, phía Đông giáp kênh Mới và phía Tây giáp tỉnh Bạc Liêu</p> <p>Khu vực phía Bắc giáp tỉnh Hậu Giang; phía đông giáp rạch Xẻo Gổ; phía Tây Nam giáp rạch Xẻo Chít</p> <p>Khu vực phía Bắc giáp rạch Cây Đa; phía Đông giáp Phường 1 và phía Tây giáp Xẻo Chít</p>	50



STT	Khu vực, vị trí	Ranh giới, vị trí	Giá đất
		Khu vực phía Bắc giáp kênh Vĩnh Khương; phía Đông giáp rạch Xèo Sài; phía Tây giáp tỉnh Bạc Liêu và phía Nam giáp rạch Sóc Sài	
		Khu vực phía Bắc giáp rạch Xèo Chít; phía Nam giáp kênh xáng Phụng Hiệp; phía Đông giáp Phường 1 và phía Tây giáp rạch đường Chùa	
2	VT4	Vị trí còn lại	45
VII	KV3	Xã Long Bình	
1	VT2	Khu vực phía ven kênh xáng Ngã Năm - Phú Lộc tính từ kênh xáng qua hai bên đến kênh Thủy lợi (kênh 500) (trừ đất nông nghiệp có cạnh tiếp giáp với đường Quốc lộ 61B trong phạm vi 100 m tính từ mép đường lộ)	55
2	VT3	Vị trí còn lại	50
VIII	KV3	Xã Mỹ Bình	
		Khu vực UBND xã phía Bắc giáp Phường 3 và phía Đông giáp kênh Nàng Rền	
		Khu vực phía Đông Bắc giáp kênh Thủy lợi; phía Tây giáp kênh Nàng Rền và phía Nam giáp huyện Thạnh Trị	
1	VT3	Khu vực ven rạch Mười Lửa; phía Đông giáp xã Mỹ Quới; phía Tây giáp Rạch Mười Gà, xã Mỹ Quới; phía Bắc Đông Nam giáp kênh Thủy lợi	50
		Khu vực phía Bắc giáp Tỉnh lộ 937B; phía Tây giáp huyện Thạnh Trị và phía Tây giáp xã Mỹ Quới (trừ đất nông nghiệp có cạnh tiếp giáp với đường Tỉnh lộ 937B trong phạm vi 100 m tính từ mép đường lộ)	
		Khu vực phía Bắc giáp Phường 3; phía Tây giáp xã Mỹ Quới; phía Đông và Nam giáp kênh Thủy lợi	
2	VT4	Vị trí còn lại	45
F	HUYỆN LONG PHÚ		
I	KV2	Thị trấn Long Phú	
1	VT3	Toàn bộ diện tích đất trồng cây lâu năm trên địa bàn thị trấn	55
II	KV2	Thị trấn Đại Ngãi	
1	VT2	Toàn bộ diện tích đất trồng cây lâu năm trên địa bàn thị trấn	60
II	KV3	Xã Song Phụng	

STT	Khu vực, vị trí	Ranh giới, vị trí	Giá đất
1	VT2	Đông: Kênh sừn (từ rạch Bàn - Đại Ngãi); Tây: Giáp huyện Kế Sách; Nam: Xã Đại Ngãi; Bắc: Kênh Bà Kính	55
		Đông: Giáp kênh giữa; Tây: Giáp kênh sừn (ranh Phụng Sơn - Phụng Trường 1,2); Nam: Xã Đại Ngãi; Bắc: Đầu kênh hai Bé nối qua kênh giữa	
2	VT1	Diện tích đất trồng cây lâu năm còn lại trên địa bàn xã (kể cả cồn Lý Quyên)	60
III	KV3	Xã Hậu Thạnh	
1	VT3	Toàn bộ diện tích đất trồng cây lâu năm trên địa bàn xã	50
IV	KV3	Xã Trường Khánh	
1	VT3	Đông: Kênh 8 Hal - kinh xáng - ranh An Mỹ; Tây: Lung giáp xã Phú Tâm-Châu Thành; Nam: Kênh ông Thuận; Bắc: Xã An Mỹ-Kế Sách	50
2	VT2	Diện tích đất trồng cây lâu năm còn lại trên địa bàn xã	55
V	KV3	Xã Long Đức	
1	VT1	Toàn bộ diện tích đất trồng cây lâu năm trên địa bàn xã	60
VII	KV3	Xã Phú Hữu	
1	VT2	Toàn bộ diện tích đất trồng cây lâu năm trên địa bàn xã	55
VII	KV3	Châu Khánh	
1	VT2	Toàn bộ diện tích đất trồng cây lâu năm trên địa bàn xã	55
VIII	KV3	Tân Thạnh	
1	VT3	Toàn bộ diện tích đất trồng cây lâu năm trên địa bàn xã	50
IX	KV3	Tân Hưng	
1	VT3	Toàn bộ diện tích đất trồng cây lâu năm trên địa bàn xã	50
X	KV3	Xã Long Phú	
1	VT2	Đông: Xã Đại Ân 2; Tây: Huyện lộ 27 (Long Phú - LHT); Nam: Kênh 85; Bắc: Kênh mương ông Kép	55
		Đông: Kênh 25/4; Tây: Xã Tân Hưng; Nam: Rạch Bung Thum; Bắc: Xã Tân Hưng	

STT	Khu vực, vị trí	Ranh giới, vị trí	Giá đất
2	VT3	Đông: Kênh 96 Long Hưng; Tây: Huyện Mỹ Xuyên; Nam: Kênh Cái Xe; Bắc: Xã Tân Hưng - Tân Thạnh	50
		Đông: Xã Đại Ân 2; Tây: Huyện Mỹ Xuyên; Nam: Xã Liêu Tú; Bắc: Kênh Cái Xe	
3	VT2	Diện tích đất trồng cây lâu năm còn lại trên địa bàn xã	55
G	HUYỆN CÙ LAO DUNG		
I	KV2	Thị trấn Cù Lao Dung	
1	VT2	Đất trồng cây lâu năm trên địa bàn thị trấn	60
II	KV3	Xã An Thạnh 1	
1	VT1	Đất trồng cây lâu năm trên địa bàn xã	60
III	KV3	Xã An Thạnh Tây	
1	VT1	Đất trồng cây lâu năm trên địa bàn xã	60
IV	KV3	Xã An Thạnh 2	
1	VT3	Đất trồng cây lâu năm trên địa bàn xã	50
V	KV3	Xã An Thạnh 3	
1	VT3	Đất trồng cây lâu năm trên địa bàn xã	50
VI	KV3	Xã An Thạnh Nam	
1	VT4	Toàn ấp Vàm Hồ; ấp Vàm Hồ A; ấp Võ Thành Văn (khu vực từ phía bờ tây Rạch cây Me đến bờ phía đông Rạch Su)	45
2	VT5	Phần còn lại của ấp Võ Thành Văn, (khu vực từ phía Đông Rạch Cây Me đến đê bao biển giáp xã An Thạnh 3; khu vực từ nhà ông Khải đến nhà ông Ba Đồi, qua cổng số 4 đến Cầu Cây mắm)	40
VII	KV3	Xã An Thạnh Đông	
1	VT2	Toàn ấp: Trương Công Nhật, Đặng Trung Tiến, Nguyễn Công Minh A, Nguyễn Công Minh B, Đền Thờ	55
2	VT3	Toàn ấp Lê Minh Châu A, Lê Minh Châu B, Tăng Long	50
VIII	KV3	Xã Đại Ân 1	
1	VT4	Toàn ấp Văn Sáu, ấp Đoàn Văn Tố, toàn ấp Đoàn Văn Tố A và 1 phần phía trên ấp Sáu Thừ	45
2	VT5	Các khu vực còn lại	40
H	HUYỆN CHÂU THÀNH		

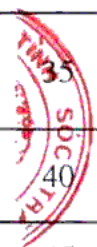
Đơn vị tính: 1.000 đồng/m²

STT	Khu vực, vị trí	Ranh giới, vị trí	Giá đất
I	KV2	Thị trấn Châu Thành	
1	VT2	Dọc kênh Xây Cáp theo hướng Bắc dọc ranh đường Huyện 5, kênh thủy lợi, kênh Mai Thanh và phần đất ấp Trà Quýt	60
2	VT3	Các vùng còn lại	55
3	VT4	Kênh Hai Col - kênh 30/4 - Ranh xã Phú Tâm - xã Phú Tân	50
II	KV3	Xã Thuận Hoà	
1	VT4	Kênh ông Ứng - ranh xã Hồ Đắc Kiện - ranh xã Thiện Mỹ Quốc lộ 1A - ranh xã Phú Tân - kênh Hai Gô - rạch Hàng Bằng	45
2	VT5	Các vùng còn lại	40
3	VT6	Rạch Trà Canh A - kênh Sườn - kênh ông Ứng - ranh xã An Hiệp (hướng Nam)	35
III	KV3	Xã An Hiệp	
1	VT4	Các vùng còn lại	45
2	VT5	Kênh 77 - ranh thành phố Sóc Trăng Kênh 85 - đường đất - rạch thuộc ấp Bung Tróp A và B - kênh ranh xã An Ninh	40
3	VT6	Kênh 85 - Ranh xã Thiện Mỹ	35
IV	KV3	Xã Phú Tâm	
1	VT4	Toàn bộ ấp Phú Thành B	45
2	VT5	Kênh Cầu Chùa- kênh ông Quên - ranh huyện Long Phú Kênh ông Quên - kênh Cầu Chùa- ranh xã Phú Tân Kênh 77 - kênh ông Bọng - kênh thủy lợi - kênh Pà Chát Kênh 7 Quýt - kênh 77 - ranh huyện Kế Sách Kênh 30/4 đến ranh xã Hồ Đắc Kiện	40
3	VT6	Các vùng còn lại	35
V	KV3	Xã An Ninh	



Đơn vị tính: 1.000 đồng/m²

STT	Khu vực, vị trí	Ranh giới, vị trí	Giá đất
1	VT4	Kênh xáng Bồ Tháo - đường Tỉnh 939 - Kênh ranh xã An Hiệp Kênh xáng Tà Liêm - kênh ranh xã Thuận Hưng	45
2	VT5	Các vùng còn lại	40
3	VT6	Kênh 77 - rạch Chăn Đùm - ranh xã Mỹ Hương - ranh xã Thiện Mỹ	35
VI	KV3	Xã Hồ Đắc Kiên	
1	VT3	Quốc Lộ 1A - ranh thị trấn Châu Thành, Phú Tân và huyện Kế Sách Kênh Gòn - Kênh Sườn (ấp kinh Đào) - ranh thị trấn Châu Thành	50
2	VT4	Các vùng còn lại	45
3	VT5	Lộ đal Thiện Mỹ đi Đại Hải đến hết đất Lâm Trường Kênh lâm trường - kênh Sườn - kênh Hai Nhân	40
VII	KV3	Xã Thiện Mỹ	
1	VT4	Kênh Ba Rinh - kênh Phú Tường - kênh Năm Cường, kênh Năm Thực, kênh Hai Phong	45
2	VT5	Các vùng còn lại	40
3	VT6	Kênh Phú Tường - xã Long Hưng	35
VIII	KV3	Xã Phú Tân	
1	VT3	Kênh Xây Chô - ranh xã Phú Tân - kênh Vành Đai - ranh xã An Hiệp Kênh 6 Thước - Kênh ranh xã An Hiệp	50
2	VT4	Kênh Trà Canh - Ranh xã Thuận Hòa, Phú Tân	45
3	VT5	Các vùng còn lại	40
I	HUYỆN TRẦN ĐỀ		
I	KV2	Thị trấn Lịch Hội Thượng	
1	VT3	Toàn bộ diện tích đất trồng cây lâu năm trên địa bàn thị trấn	50
II	KV2	Thị trấn Trần Đề	

STT	Khu vực, vị trí	Ranh giới, vị trí	Giá đất
1	VT3	Toàn bộ diện tích đất trồng cây lâu năm trên địa bàn thị trấn	60
III	KV3	Xã Đại Ân 2	
1	VT5	Đông: Kênh xáng mới; Tây: Xã Liêu Tú, Tài Văn; Nam: Kênh Chù Bung Buôi; Bắc: Lộ đất Tú Diễm	40
2	VT4	Phần đất trồng cây lâu năm còn lại trên địa bàn xã	45
IV	KV3	Xã Liêu Tú	
1	VT6	Đông: Xã Lịch Hội Thượng; Tây: Xã Viên Bình; Nam: Giáp kênh Giồng Chát - Tổng Cánh; Bắc: Kênh Sóc Đom - Tà Nịt	
2	VT5	Đông: Xã Lịch Hội Thượng; Tây: Xã Viên Bình; Nam: Kênh ông Đum kéo thẳng giáp Viên Bình; Bắc: Kênh Sóc Đom - Tà Nịt	
3	VT4	Phần đất trồng cây lâu năm còn lại trên địa bàn xã	
V	KV3	Xã Lịch Hội Thượng	
1	VT4	Đông: Sông gòi - kênh 5 huyện - lộ đal chùa Hội Phước ra đê ngăn mặn; Tây: Kênh ranh Liêu Tú - LHT; Nam: Lộ đê ngăn mặn kênh Mã Đức; Bắc: Kênh Xà Khị Đông: Kênh cách ly; Tây: Đường Huyện 27; Nam: Đường Huyện 27; Bắc: Kênh Lâm Ton	45
2	VT3	Phần đất trồng cây lâu năm còn trên địa bàn xã	50
VI	KV3	Xã Trung Bình	
1	VT4	Đông: Kênh Bồn Bồn; Tây: Sông Bung Lức; Nam: Kênh 85; Bắc: Kênh mương ông Kép Đông: Kênh ngang mặt trời lặn Bung Lức; Tây: Xã Lịch Hội Thượng; Nam: Kênh Tư; Bắc: Kênh Hai	45
2	VT4	Phần đất trồng cây lâu năm còn lại trên địa bàn xã	45
VII	KV3	Xã Thạnh Thới Thuận	
1	VT4	Toàn bộ diện tích đất trồng cây lâu năm trên địa bàn xã	45
VIII	KV3	Xã Thạnh Thới An	
1	VT5	Toàn bộ diện tích đất trồng cây lâu năm trên địa bàn xã	40
IX	KV3	Xã Tài Văn	
1	VT4	Giáp kênh Tiếp Nhựt vào 70m	45

Đơn vị tính: 1.000 đồng/m²

STT	Khu vực, vị trí	Ranh giới, vị trí	Giá đất
2	VT5	Khu vực còn lại trên địa bàn xã	40
X	KV3	Xã Viên An	
1	VT4	Khu vực ven kênh Tiếp Nhựt vào 70m	45
2	VT4	Khu vực ven đường vào đến chùa Lao Vên (theo tuyến khu dân cư)	45
3	VT5	Toàn bộ phần diện tích đất trồng cây lâu năm còn lại trên địa bàn xã	40
XI	KV3	Xã Viên Bình	
1	VT4	Khu vực ven kênh Tiếp Nhựt vào 70m	45
2	VT6	Khu vực còn lại	40



Phụ lục 4

BẢNG GIÁ ĐẤT NUÔI TRỒNG THỦY SẢN TRÊN ĐỊA BÀN TỈNH SÓC TRĂNG

(Ban hành kèm theo Nghị quyết số 13/2019/NQ-HĐND ngày 06 tháng 12 năm 2019 của Hội đồng nhân dân tỉnh Sóc Trăng)

Đơn vị tính: 1.000 đồng/m²

STT	Khu vực, vị trí	Ranh giới, vị trí	Giá đất
A	HUYỆN MỸ XUYÊN		
I	KV3	Xã Tham Đôn	
1	VT4	Đất nuôi trồng thủy sản trên địa bàn xã	30
II	KV3	Xã Thạnh Phú	
1	VT3	Giới hạn bởi: Giáp Quốc lộ 1 đến đường khu 4, lộ đal vào Phú Hòa, Phú Thành	35
2	VT4	Khu vực còn lại	30
III	KV3	Xã Thạnh Quới	
1	VT4	Đất nuôi trồng thủy sản trên địa bàn xã	30
IV	KV3	Xã Gia Hòa 1	
1	VT4	Đất nuôi trồng thủy sản trên địa bàn xã	30
V	KV3	Xã Gia Hòa 2	
1	VT4	Đất nuôi trồng thủy sản trên địa bàn xã	30
VI	KV3	Xã Hòa Tú 2	
1	VT3	Đất nuôi trồng thủy sản trên địa bàn xã	30
VII	KV3	Xã Ngọc Đông	
1	VT4	Đất nuôi trồng thủy sản trên địa bàn xã	30
VIII	KV3	Xã Ngọc Tố	
1	VT3	Khu vực đất nuôi trồng thủy sản ở ấp Cỏ Cò	35
2	VT4	Khu vực còn lại	30
IX	KV3	Xã Hòa Tú 1	
1	VT4	Đất nuôi trồng thủy sản trên địa bàn xã	30



Đơn vị tính: 1.000 đồng/m²

STT	Khu vực, vị trí	Ranh giới, vị trí	Giá đất
B	HUYỆN KẾ SÁCH		
I	KV3	Xã An Lạc Tây	
1	VT1	Toàn bộ diện tích đất nuôi trồng thủy sản trên địa bàn xã	50
II	KV3	Xã Phong Năm	
1	VT1	Toàn bộ diện tích đất nuôi trồng thủy sản trên địa bàn xã	50
III	KV3	Xã Nhơn Mỹ	
1	VT1	Toàn bộ diện tích đất nuôi trồng thủy sản trên địa bàn xã	45
C	HUYỆN THẠNH TRỊ		
I	KV2	Thị trấn Phú Lộc	
1	VT4	Khu vực ấp Thạnh Điền	30
II	KV3	Xã Lâm Kiết	
1	VT3	Phía Đông: Giáp ranh huyện Mỹ Tú; phía Tây: Giáp ấp Kiết Lập A, Kiết Lập B (xã Lâm Tân); phía Nam: Giáp huyện Mỹ Xuyên, kênh nội đồng; phía Bắc: Giáp kênh ông Tà, kênh Xáng xã Tuân Tức, ranh ấp Kiết Thắng, ấp Kiết Lợi	35
2	VT4	Phía Đông: Giáp ranh huyện Mỹ Tú; phía Tây: Giáp kênh ông Ban, rạch Bào Mướp, kênh ông Lượng, ranh xã Lâm Tân, kênh ông Dâu; phía Nam: Giáp kênh Xáng xã Tuân Tức, kênh SaDi; phía Bắc: Giáp ranh huyện Mỹ Tú	30
3	VT4	Các khu vực còn lại	30
D	HUYỆN CÙ LAO DUNG		
I	KV3	Xã An Thạnh 1	
1	VT4	Toàn xã	30
II	KV3	Xã An Thạnh 2	
1	VT2	Toàn xã	45
III	KV3	Xã An Thạnh 3	
1	VT3	Toàn xã	35

Đơn vị tính: 1.000 đồng/m²

STT	Khu vực, vị trí	Ranh giới, vị trí	Giá đất
IV	KV3	Xã An Thạnh Nam	
1	VT4	Toàn ấp Vàm Hồ; khu vực NT 30/4 (cũ), ấp Vàm Hồ A; khu vực từ Rạch cây me (phía bờ Tây) đến bờ phía Đông Rạch Su, ấp Võ Thành Văn	30
2	VT5	Khu vực từ Rạch cây me (phía bờ Đông) đến đê Quốc Phòng giáp xã An Thạnh 3; khu vực từ nhà ông Khải đến nhà ông Ba Đồi, qua cống số 4 đến giáp cầu cây Mắm	25
V	KV3	Xã Anh Thạnh Đông	
1	VT3	Toàn xã	40
VI	KV3	Xã Đại Ân 1	
1	VT3	Toàn xã	35
E	HUYỆN TRẦN ĐỀ		
I	KV3	Xã Liêu Tú	
1	VT3	Từ đê ngăn mặn trở ra sông Mỹ Thanh	35
2	VT4	Đông: Lộ Giồng Chác; Tây: Lộ Tổng Cánh Nam: Đê ngăn mặn; Bắc: Kênh 81	30
3	VT5	Đất nuôi trồng thủy sản còn lại	25
II	KV3	Xã Lịch Hội Thượng	
1	VT3	Từ đê ngăn mặn trở ra sông Mỹ Thanh.	35
2	VT4	Đất nuôi trồng thủy sản còn lại	30
III	KV3	Xã Trung Bình	
1	VT4	Đông: Rạch Cầu Đen - Kinh Tầm Du, Kinh Sáu Quế 2; Tây: Xã Lịch Hội Thượng (kênh Sáu Quế 1); Nam: Lộ Quốc Phòng; Bắc: Kênh Máy bay	30
2	VT3	Đất nuôi trồng thủy sản còn lại	35
IV	KV3	Xã Thạnh Thới Thuận	
1	VT2	Từ đường Tỉnh 936B ra sông Mỹ Thanh.	40
V	KV3	Xã Thạnh Thới An	
1	VT4	Đất nuôi trồng thủy sản trên địa bàn xã	30
VI	KV3	Xã Viên Bình	
1	VT5	Khu vực đất thủy sản ven sông Mỹ Thanh	30



Phụ lục 5

GIÁ ĐẤT NÔNG NGHIỆP CÒN LẠI TRÊN ĐỊA BÀN TỈNH SÓC TRĂNG

(Ban hành kèm theo Nghị quyết số 13/2019/NQ-HĐND ngày 06 tháng 12 năm 2019 của Hội đồng nhân dân tỉnh Sóc Trăng)

1. Đất nông nghiệp có cạnh tiếp giáp với các tuyến lộ giao thông trong phạm vi 70 m tính từ mép lộ giới; đất nông nghiệp trong hành lang lộ giới chưa có quyết định thu hồi đất của cơ quan có thẩm quyền; đất nông nghiệp trong cùng thửa đất có nhà ở thuộc khu vực đủ điều kiện chuyển mục đích sang đất phi nông nghiệp theo quy định pháp luật về đất đai; đất nông nghiệp thuộc khu vực đã được cấp thẩm quyền phê duyệt quy hoạch đủ điều kiện chuyển sang đất phi nông nghiệp theo quy định của pháp luật về đất đai chưa được quy định cụ thể tại Phụ lục 2, 3 và 4: Giá đất nông nghiệp tại các vị trí nêu trên được tính bằng 15% giá đất ở có cùng khu vực, vị trí; riêng đất nông nghiệp trong hành lang lộ giới thì giá đất ở để tính % là giá đất ở trong phạm vi 30 m mà thửa đất đó đầu nối vào tuyến giao thông có hành lang lộ giới.

a) Đối với địa bàn thành phố Sóc Trăng: Giá đất không được quá 350.000 đồng/m² và không được thấp hơn 70.000 đồng/m².

b) Đối với địa bàn các phường thị xã Ngã Năm, thị xã Vĩnh Châu: Giá đất không được quá 250.000 đồng/m² và không thấp hơn 60.000 đồng/m².

c) Đối với địa bàn các thị trấn các huyện: Giá đất không được quá 200.000 đồng/m² và không thấp hơn giá đất trồng cây lâu năm cao nhất của thị trấn nơi có thửa đất.

d) Đối với các xã còn lại trên địa bàn tỉnh: Không được quá 150.000 đồng/m² và không thấp hơn giá đất trồng cây lâu năm cao nhất của xã nơi có thửa đất.

2. Đất nông nghiệp còn lại trên địa bàn thành phố Sóc Trăng chưa được quy định tại Điểm a Khoản 1 Phụ lục này: Giá đất là 50.000 đồng/m².

3. Đất nông nghiệp trên địa bàn thị xã Vĩnh Châu chưa được quy định tại Điểm b, d Khoản 1 Phụ lục này:

a) Trên địa bàn Phường 1: Giá đất trồng cây lâu năm và đất trồng cây hàng năm là 50.000 đồng/m².

b) Trên địa bàn Phường 2, phường Vĩnh Phước, phường Khánh Hòa: Giá đất trồng cây lâu năm là 45.000 đồng/m²; giá đất trồng cây hàng năm là 40.000 đồng/m².

c) Đất nuôi trồng thủy sản, đất làm muối trên địa bàn các phường, xã còn lại: Giá đất là 40.000 đồng/m².

d) Tại các xã còn lại:

- Đất trồng cây lâu năm: Giá đất là 45.000 đồng/m².

- Đất trồng cây hàng năm: Giá đất là 40.000 đồng/m².

4. Giá đất rừng sản xuất, đất rừng đặc dụng: 40.000 đồng/m².

5. Giá đất rừng phòng hộ: 20.000 đồng/m².

6. Đối với đất nông nghiệp trong cùng thửa đất có nhà ở riêng lẻ (ngoài phạm vi quy định tại Khoản 1, 2, 3 và 4 nêu trên):

Giá đất ở của thửa đất đã được áp dụng tại vị trí có mức giá thấp nhất theo quy định tại Khoản 8 Phụ lục 6 thì giá đất nông nghiệp được tính bằng giá đất có mức giá thấp nhất tùy theo khu vực được quy định tại Khoản 1 Phụ lục này; diện tích đất nông nghiệp được áp dụng không quá 1.000 m² theo quy định hạn mức tách thửa đất trồng cây hàng năm của Ủy ban nhân dân tỉnh Sóc Trăng; đối với diện tích đất nông nghiệp còn lại của thửa đất (nếu có) thì giá đất được áp dụng theo quy định tại Phụ lục 2, Phụ lục 3, Phụ lục 4 và Khoản 2, 3 và 4 Phụ lục 5.

7. Đất nông nghiệp khác (quy định tại Điểm h Khoản 1 Điều 10 Luật Đất đai 2013): Được tính bằng 120% giá đất trồng cây lâu năm liền kề có cùng khu vực, vị trí; trường hợp không có đất trồng cây lâu năm liền kề thì lấy giá đất trồng cây lâu năm khu vực gần nhất, nhưng không vượt quá 60% giá đất ở của cùng khu vực, vị trí, tuyến đường.

8. Đất bãi bồi ven sông Hậu, đất cồn mới nổi trên sông, đất sông, ngòi, kênh, rạch và mặt nước chuyên dùng, đất chưa sử dụng khi sử dụng vào mục đích nông nghiệp thì căn cứ mục đích sử dụng đất khi đưa vào sử dụng hoặc theo quyết định giao đất, cho thuê đất của Ủy ban nhân dân cấp thẩm quyền, giá đất được xác định bằng giá đất của loại đất có cùng mục đích sử dụng có cùng khu vực, vị trí; trường hợp trong khu vực không có loại đất liền kề thì áp dụng giá đất của loại đất có cùng mục đích sử dụng của khu vực gần nhất.

9. Đất bãi bồi ven biển khi sử dụng vào mục đích sản xuất nông nghiệp, căn cứ vào mục đích sử dụng đất khi đưa vào sử dụng hoặc theo quyết định giao đất, cho thuê đất của Ủy ban nhân dân cấp thẩm quyền, giá đất được xác định bằng 30% giá đất của loại đất cùng mục đích sử dụng có cùng khu vực, vị trí; trường hợp trong khu vực không có loại đất liền kề thì áp dụng giá đất của loại đất có cùng mục đích sử dụng của khu vực gần nhất.

10. Đối với diện tích đất nuôi trồng thủy sản nhỏ lẻ trên địa bàn tỉnh chưa được quy định trong các Phụ lục thì áp dụng việc xác định giá đất trồng cây hàng năm, đất trồng cây lâu năm liền kề hoặc gần nhất để tính mức giá./.



Phụ lục 6

ĐẤT PHI NÔNG NGHIỆP NGOÀI ĐẤT Ở, GIÁ ĐẤT Ở THẤP NHẤT CÒN LẠI TRÊN ĐỊA BÀN TỈNH SÓC TRĂNG

(Ban hành kèm theo Nghị quyết số 13/2019/NQ-HĐND ngày 06 tháng 12 năm 2019 của Hội đồng nhân dân tỉnh Sóc Trăng)

1. Đất trong khu công nghiệp, cụm công nghiệp đã và đang hoạt động, kể cả các khu công nghiệp, cụm công nghiệp được hình thành sau ngày 01 tháng 01 năm 2020 (giá đất được tính cho 01 vị trí, cùng một giá cho từng khu, cụm): Được tính là giá đất ở của tuyến giao thông có giá lớn nhất mà khu công nghiệp, cụm công nghiệp đó đầu nối vào nhân (x) với hệ số 0,15.

- Giá đất Khu công nghiệp An Nghiệp (bao gồm cả địa bàn huyện Châu Thành và thành phố Sóc Trăng): 375.000 đồng/m² (2.500.000 đồng/m² x 0,15).

- Giá đất Cụm công nghiệp Xây Đá B: 225.000 đồng/m² (1.500.000 đồng/m² x 0,15).

- Giá đất Khu công nghiệp Trần Đề: 375.000 đồng/m² (2.500.000 đồng/m² x 0,15).

- Giá đất tại các khu công nghiệp, cụm công nghiệp được hình thành trong giai đoạn 2020 - 2024: Được xác định theo công thức nêu trên.

2. Giá đất cơ sở sản xuất, kinh doanh phi nông nghiệp; đất cơ sở sản xuất, kinh doanh phi nông nghiệp sử dụng mục đích y tế, giáo dục - đào tạo, dạy nghề: Được xác định bằng 60% giá đất ở có cùng khu vực, tuyến đường, vị trí.

3. Giá đất thương mại, dịch vụ: Được xác định bằng 80% giá đất ở có cùng khu vực, tuyến đường, vị trí.

4. Đất phi nông nghiệp còn lại: Đất xây dựng trụ sở cơ quan; đất xây dựng công trình sự nghiệp; đất sử dụng vào mục đích quốc phòng, an ninh; đất cơ sở tôn giáo; đất tín ngưỡng; đất nghĩa trang, nghĩa địa, nhà hỏa táng, nhà tang lễ; đất sử dụng cho hoạt động khoáng sản; đất sản xuất vật liệu xây dựng, làm đồ gốm và đất phi nông nghiệp còn lại (gồm đất xây dựng nhà bảo tàng, nhà bảo tồn, nhà trưng bày tác phẩm nghệ thuật, cơ sở sáng tác nghệ thuật, đất sử dụng vào mục đích công cộng, đất năng lượng,...): Giá đất được xác định bằng 80% giá đất ở có cùng khu vực, đường phố, vị trí hoặc giá đất ở tại vùng lân cận gần nhất (trường hợp không có đất ở liên kề) đã quy định để xác định mức giá.

5. Giá đất phi nông nghiệp khác (quy định tại Điểm k Khoản 2 Điều 10 Luật Đất đai 2013): Được tính bằng 130% giá đất trồng cây lâu năm liền kề có cùng khu vực, vị trí.

6. Đối với đất bãi bồi ven sông Hậu, đất bãi bồi ven biển, đất còn mới nổi trên sông; đất sông, ngòi, kênh, rạch và mặt nước chuyên dùng, đất chưa sử dụng khi sử dụng vào mục đích phi nông nghiệp thì căn cứ mục đích sử dụng đất khi đưa vào sử dụng hoặc theo quyết định giao đất, cho thuê đất của Ủy ban nhân dân cấp thẩm quyền, giá đất được xác định bằng giá đất của loại đất có

cùng mục đích sử dụng có cùng khu vực, vị trí; trường hợp trong khu vực không có loại đất liền kề thì áp dụng giá đất của loại đất có cùng mục đích sử dụng của khu vực gần nhất.

7. Giá đất ở tại nông thôn khu vực 3 còn lại (không quy định tại Phụ lục 1) trên địa bàn các huyện và các xã thuộc thị xã Vĩnh Châu và thị xã Ngã Năm được tính như sau: Một mức giá cho 03 vị trí; giá đất là 150.000 đồng/m², không áp dụng đối với trường hợp chuyển mục đích sử dụng đất.

8. Giá đất ở thấp nhất: Trên địa bàn thành phố Sóc Trăng là 250.000 đồng/m²; trên địa bàn các phường thuộc thị xã Vĩnh Châu, thị xã Ngã Năm, thị trấn thuộc các huyện là 200.000 đồng/m²; trên địa bàn các xã còn lại là 150.000 đồng/m², không áp dụng đối với trường hợp chuyển mục đích sử dụng đất./.